SCAVI E BONIFICHE	
STERRO	0,498 m^3
SCOTICO	0,837 m
RILEVATI	
RILEVATO	0,065 m^3
SOVRASTRUTTURA STRADALE	
STRATO DI USURA	9,151 m
STRATO DI BINDER	9,151 m
STRATO DI BASE	9,151 m
STRATO DI FONDAZIONE	1,366 m^3
STRATO DI SUPERCOMPATTATO	2,746 m^3

SEZIONE N.: 1
QT. PROGETTO: 206,299
DIST.PROG.: 3,193
DIST.SUCC.: 21,807

SCALA 1:200

QT.RIF. 197,905

QUOTE TERRENO	0,000	205,759	205,815	205,888	205,923	206,055	206,034	206,058	206,158	206,195	206,246	206,276	206,294	206,278	206,319	206,350	206,342	206,377	206,365	206,436	206,417	206,458	0,000	
DIST.PARZIALI TERRENO		2,000	2,000	2,000	2,000	2,000	2,000	2,000	2,000	2,000	2,000	2,000	2,000	2,000	2,000	2,000	2,000	2,000	2,000	2,000	2,000	2,000		
QUOTE PROGETTO								205,526 205,526	205,564	205,596 205,596	205,614 205,614	205,643	205,664 205,664											
DIST.PARZIALI PROGETTO								0,036	1,781	1,612	0,018 0,018	1,366	2,484											
QUOTE PAVIMENTATO								205,418 205,418	205,164	205,318	205,318 205,318	205,328	205,353				205,336 205,336							
DIST. PARZIALI PAVIMENTATO								0,036	1,781	1,612	0,018	1,347	2,484											

SCAVI E BONIFICHE	
STERRO	11,463 m^3
SCOTICO	11,002 m
RILEVATI	
RILEVATO	0,015 m^3
TERRENO VEGETALE	4,717 m
SOVRASTRUTTURA STRADALE	
STRATO DI USURA	7,993 m
STRATO DI BINDER	7,993 m
STRATO DI BASE	7,993 m
STRATO DI FONDAZIONE	1,199 m^3
STRATO DI SUPERCOMPATTATO	2,998 m^3
MANUFATTI	
CORDOLO	0,147 m^2
MARCIAPIEDE	2,400 m

SEZIONE N.: 2
QT. PROGETTO: 206,823
DIST.PROG.: 25,000
DIST.PREC.: 21,807
DIST.SUCC.: 25,000

SCALA 1:200



QT.RIF. 200,243

QUOTE TERRENO	0,000	207,113	207,155	207,191	207,228	207,219	207,227	207,261	207,399	207,505	207,711	207,872	207,876	207,787	207,769	207,647	207,594	207,540	207,483	207,445	207,397	207,423	0,000	
DIST.PARZIALI TERRENO		2,000	2,000	2,000	2,000	2,000	2,000	2,000	2,000	2,000	2,000	2,000	2,000	2,000	2,000	2,000	2,000	2,000	2,000	2,000	2,000	2,000		
QUOTE PROGETTO									207,283 207,545	208,545	208,645	209,103 209,553		209,303		209,102 209,452	209,044	208,544	207,631					
DIST.PARZIALI PROGETTO									1,077	0,104	1,100	0,458		4,000		3,993	1,100	0,500	1,631					
QUOTE PAVIMENTATO										208,618 208,618	208,655 208,655	209,723 209,723		209,533			209,372 209,372	208,872 208,872	208,884 208,884					
DIST. PARZIALI PAVIMENTATO										1,200	0,037	1,068		4,000		3,993	1,200	0,372	1,200					

SCAVI E BONIFICHE	
STERRO	17,793 m^3
SCOTICO	17,147 m
RILEVATI	
RILEVATO	0,017 m^3
TERRENO VEGETALE	6,860 m
SOVRASTRUTTURA STRADALE	
STRATO DI USURA	8,000 m
STRATO DI BINDER	8,000 m
STRATO DI BASE	8,000 m
STRATO DI FONDAZIONE	1,200 m^3
STRATO DI SUPERCOMPATTATO	2,400 m^3
MANUFATTI	
CORDOLO	0,147 m^2
MARCIAPIEDE	2,400 m

SEZIONE N.: 3
QT. PROGETTO: 207,918
DIST.PROG.: 50,000
DIST.PREC.: 25,000
DIST.SUCC.: 25,000

SCALA 1:200

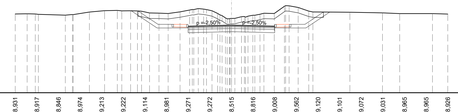

QT.RIF. 201,650

QUOTE TERRENO	0,000	209,931	209,917	209,846	209,974	209,213	209,222	209,114	209,861	209,371	209,377	209,515	209,816	209,009	209,062	209,120	209,101	209,072	209,031	208,965	208,928	0,000		
DIST.PARZIALI TERRENO		2,000	2,000	2,000	2,000	2,000	2,000	2,000	2,000	2,000	2,000	2,000	2,000	2,000	2,000	2,000	2,000	2,000	2,000	2,000	2,000	2,000		
QUOTE PROGETTO								209,231	207,640	207,640 207,148	207,148 207,148		207,298		207,148 207,148	207,640 207,640	207,640	209,110						
DIST.PARZIALI PROGETTO								2,386	1,584	0,000	1,000	4,000		4,000		1,000	1,584	2,203						
QUOTE PAVIMENTATO										207,918 207,918	207,918 207,918		207,918		207,918 207,918	207,640 207,640								
DIST. PARZIALI PAVIMENTATO										1,000 0,500	0,500 1,000	3,500		3,500		0,500 1,000								

SCAVI E BONIFICHE	
STERRO	13,508 m^3
SCOTICO	16,000 m
RILEVATI	
RILEVATO	0,016 m^3
TERRENO VEGETALE	5,485 m
SOVRASTRUTTURA STRADALE	
STRATO DI USURA	8,000 m
STRATO DI BINDER	8,000 m
STRATO DI BASE	8,000 m
STRATO DI FONDAZIONE	1,200 m^3
STRATO DI SUPERCOMPATTATO	2,400 m^3
MANUFATTI	
CORDOLO	0,147 m^2
MARCIAPIEDE	2,400 m

SEZIONE N.: 4
QT. PROGETTO: 209,650
DIST.PROG.: 75,000
DIST.PREC.: 25,000
DIST.SUCC.: 25,000

SCALA 1:200

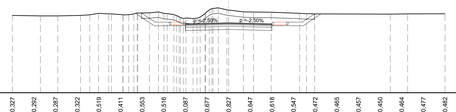

QT.RIF. 203,181

QUOTE TERRENO	0,000	210,327	210,292	210,287	210,322	210,519	210,411	210,553	210,516	210,087	210,677	210,827	210,647	210,616	210,547	210,472	210,465	210,457	210,450	210,484	210,477	210,482	0,000	
DIST.PARZIALI TERRENO		2,000	2,000	2,000	2,000	2,000	2,000	2,000	2,000	2,000	2,000	2,000	2,000	2,000	2,000	2,000	2,000	2,000	2,000	2,000	2,000	2,000		
QUOTE PROGETTO								210,521	209,372	209,372			209,093		208,930 208,930	209,372 209,372		209,372 209,372	210,470					
DIST.PARZIALI PROGETTO								1,723	0,584	1,000		4,000		4,000		1,000	1,584	1,647						
QUOTE PAVIMENTATO										209,462 209,472	209,472 209,472		209,650		209,952 209,700	209,712 209,712								
DIST. PARZIALI PAVIMENTATO										0,500 1,000	1,000 0,500	3,500		3,500		0,500 1,200								

SCAVI E BONIFICHE	
STERRO	4,529 m^3
SCOTICO	14,108 m
RILEVATI	
RILEVATO	0,202 m^3
TERRENO VEGETALE	3,210 m
SOVRASTRUTTURA STRADALE	
STRATO DI USURA	8,000 m
STRATO DI BINDER	8,000 m
STRATO DI BASE	8,000 m
STRATO DI FONDAZIONE	1,200 m^3
STRATO DI SUPERCOMPATTATO	2,400 m^3
MANUFATTI	
CORDOLO	0,148 m^2
MARCIAPIEDE	2,400 m

SEZIONE N.: 5
QT. PROGETTO: 211,650
DIST.PROG.: 100,000
DIST.PREC.: 25,000
DIST.SUCC.: 25,000

SCALA 1:200

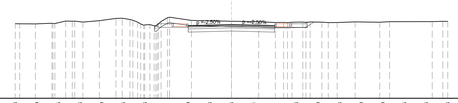

QT.RIF. 204,820

QUOTE TERRENO	0,000	211,708	211,699	211,855	211,893	212,019	212,196	211,588	212,211	212,059	211,978	211,936	211,904	211,821	211,848	211,859	211,828	211,870	211,859	211,896	211,903	211,918	0,000	
DIST.PARZIALI TERRENO		2,000	2,000	2,000	2,000	2,000	2,000	2,000	2,000	2,000	2,000	2,000	2,000	2,000	2,000	2,000	2,000	2,000	2,000	2,000	2,000	2,000		
QUOTE PROGETTO									211,372 211,372	212,000 212,000		211,030		210,930 210,930	211,372 211,372	211,866 211,866								
DIST.PARZIALI PROGETTO									1,360	0,000	4,000		4,000	0,000	1,000	0,494 0,494								
QUOTE PAVIMENTATO										211,462 211,462	211,650 211,650		211,650		211,650 211,650	211,462 211,462								
DIST. PARZIALI PAVIMENTATO										1,200 0,500	0,500 1,200	3,500		3,500		0,500 1,200								

SCAVI E BONIFICHE	
STERRO	1,551 m^3
SCOTICO	13,783 m
RILEVATI	
RILEVATO	1,052 m^3
TERRENO VEGETALE	2,820 m
SOVRASTRUTTURA STRADALE	
STRATO DI USURA	8,000 m
STRATO DI BINDER	8,000 m
STRATO DI BASE	8,000 m
STRATO DI FONDAZIONE	1,200 m^3
STRATO DI SUPERCOMPATTATO	2,400 m^3
MANUFATTI	
CORDOLO	0,148 m^2
MARCIAPIEDE	2,400 m

SEZIONE N.: 6
QT. PROGETTO: 213,650
DIST.PROG.: 125,000
DIST.PREC.: 25,000
DIST.SUCC.: 25,000

SCALA 1:200



QT.RIF. 206,520

QUOTE TERRENO	0,000	213,203	213,487	213,403	213,617	213,595	212,839	213,477	213,650	213,868	213,845	213,829	213,587	213,620	213,620	213,623	213,592	213,613	213,635	213,636	213,679	213,705	0,000	
DIST.PARZIALI TERRENO		2,000	2,000	2,000	2,000	2,000	2,000	2,000	2,000	2,000	2,000	2,000	2,000	2,000	2,000	2,000	2,000	2,000	2,000	2,000	2,000	2,000		
QUOTE PROGETTO									211,372 211,372	212,000 212,000		213,030		213,930 213,930	213,372 213,372	213,623 213,623								
DIST.PARZIALI PROGETTO									0,936	1,360	4,000		4,000		1,360	0,749 0,749								
QUOTE PAVIMENTATO										213,462 213,472	213,650 213,650		213,650		213,650 213,700	213,472 213,472								
DIST. PARZIALI PAVIMENTATO										1,200 0,500	0,500 1,200	3,500		3,500		0,500 1,200								

SCAVI E BONIFICHE	
STERRO	0,254 m^3
SCOTICO	14,348 m
RILEVATI	
RILEVATO	2,643 m^3
TERRENO VEGETALE	3,499 m
SOVRASTRUTTURA STRADALE	
STRATO DI USURA	4,000 m
STRATO DI BINDER	4,000 m
STRATO DI BASE	4,000 m
STRATO DI FONDAZIONE	1,022 m^3
STRATO DI SUPERCOMPATTATO	2,149 m^3
MANUFATTI	
CORDOLO	0,148 m^2
MARCIAPIEDE	2,400 m

SEZIONE N.: 7
QT. PROGETTO: 215,650
DIST.PROG.: 150,000
DIST.PREC.: 25,000
DIST.SUCC.: 25,000

SCALA 1:200



QT.RIF. 208,107

QUOTE TERRENO	0,000	215,056	215,239	215,300	215,339	215,606	215,754	215,654	215,731	215,577	215,430	215,140	215,446	215,392	215,194	215,222	215,200	215,119	215,094	215,068	215,033	215,056	0,000	
DIST.PARZIALI TERRENO		2,000	2,000	2,000	2,000	2,000	2,000	2,000	2,000	2,000	2,000	2,000	2,000	2,000	2,000	2,000	2,000	2,000	2,000	2,000	2,000	2,000		
QUOTE PROGETTO									215,714 215,372	215,372	215,380		215,020 215,020			214,952 214,952								
DIST.PARZIALI PROGETTO									0,010	0,584	1,000	4,000		7,398		0,098								
QUOTE PAVIMENTATO										216,462 216,462	216,650 216,650		216,650		216,650 216,650	216,462 216,462								
DIST. PARZIALI PAVIMENTATO										1,200 0,500	0,500 1,200	3,500		3,500		0,500 1,200								

SCAVI E BONIFICHE	
SCOTICO	16,447 m
RILEVATI	
RILEVATO	8,675 m^3
TERRENO VEGETALE	6,022 m
SOVRASTRUTTURA STRADALE	
STRATO DI USURA	8,000 m
STRATO DI BINDER	8,000 m
STRATO DI BASE	8,000 m
STRATO DI FONDAZIONE	2,044 m^3
STRATO DI SUPERCOMPATTATO	4,299 m^3
MANUFATTI	
CORDOLO	0,147 m^2
MARCIAPIEDE	2,400 m

SEZIONE N.: 8
QT. PROGETTO: 217,650
DIST.PROG.: 175,000
DIST.PREC.: 25,000
DIST.SUCC.: 25,000

SCALA 1:200



QT.RIF. 209,494

QUOTE TERRENO	0,000	216,238	216,212	216,243	216,382	216,627	216,662	216,624	217,037	217,091	217,000	217,261	217,181	216,884	216,832	216,755	216,704	216,722	216,683	216,709	216,687	216,729	0,000	
DIST.PARZIALI TERRENO		2,000	2,000	2,000	2,000	2,000	2,000	2,000	2,000	2,000	2,000	2,000	2,000	2,000	2,000	2,000	2,000	2,000	2,000	2,000	2,000	2,000		
QUOTE PROGETTO									216,843 216,843				217,030 217,180			216,763 216,763								
DIST.PARZIALI PROGETTO									0,000			7,398		7,398										
QUOTE PAVIMENTATO										217,462 217,472	217,650 217,650		217,650		217,962 217,700	217,712 217,712								
DIST. PARZIALI PAVIMENTATO										1,200 0,500	0,500 1,200	3,500		3,500		0,500 1,200								

KEY-MAP

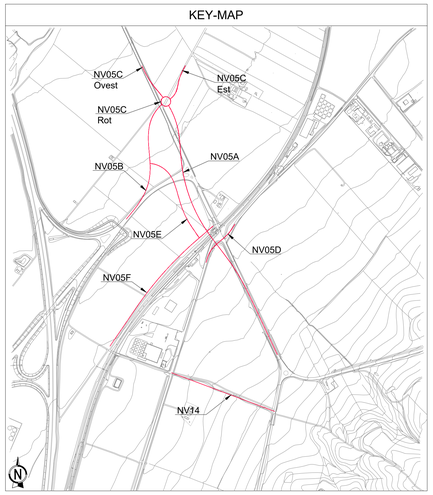

COMMITTENTE:

RFI RETE FERROVIARIA ITALIANA
GRUPPO FERROVIE DELLO STATO ITALIANE
DIREZIONE INVESTIMENTI
DIREZIONE INVESTIMENTI AREA SUD

PROGETTAZIONE:

ITALFERR
GRUPPO FERROVIE DELLO STATO ITALIANE

S.O. PROGETTAZIONE INTEGRATA SUD

PROGETTO DEFINITIVO

LINEA POTENZA-FOGGIA - AMMODERNAMENTO

SOTTOPROGETTO 2 - ELETTRIFICAZIONE, RETTIFICHE DI TRACCIATO, SOPPRESSIONE P.L. E CONSOLIDAMENTO SEDE

SOPPRESSIONE P.L. pk 30+356 e pk 30+881 NEL COMUNE DI ASCOLI SATRIANO (NV05 e NV14)

NV NUOVE VIABILITA' - VIABILITA'

NV14 - Viabilità urbana di collegamento - Sezioni trasversali - Tav. 1

SCALA: 1:200

COMMESSA	LOTTO	FASE	ENTE	TIPO DOC.	OPERA/DISCIPLINA	PROGR.	REV.
IA9D	00	D	78	W9	NV1400	001	A

Rev.	Descrizione	Redatto	Data	Verificato	Data	Approvato	Data	Autorizzato Data
A	Emissione Esecutiva	A. Poli	10/11/2022	G. Lapietra	10/11/2022	A. Argiolas	10/11/2022	F. Sacchi 10/11/2022

File: IA9D00D78W9NV1400001A.DWG n. Elab.: X