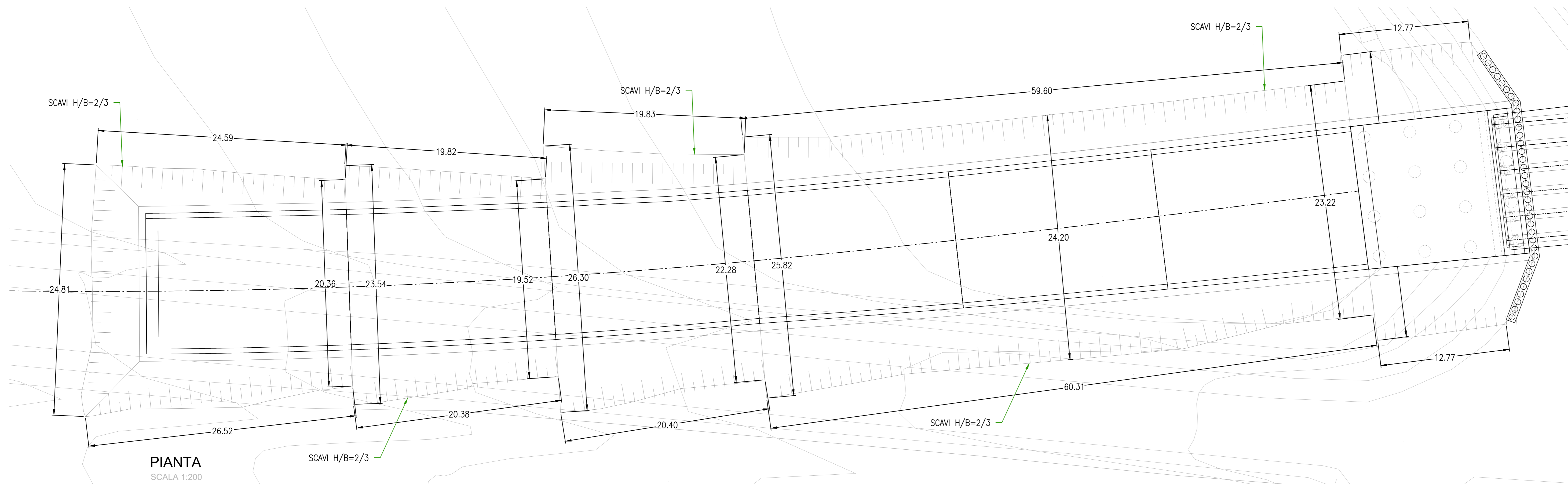
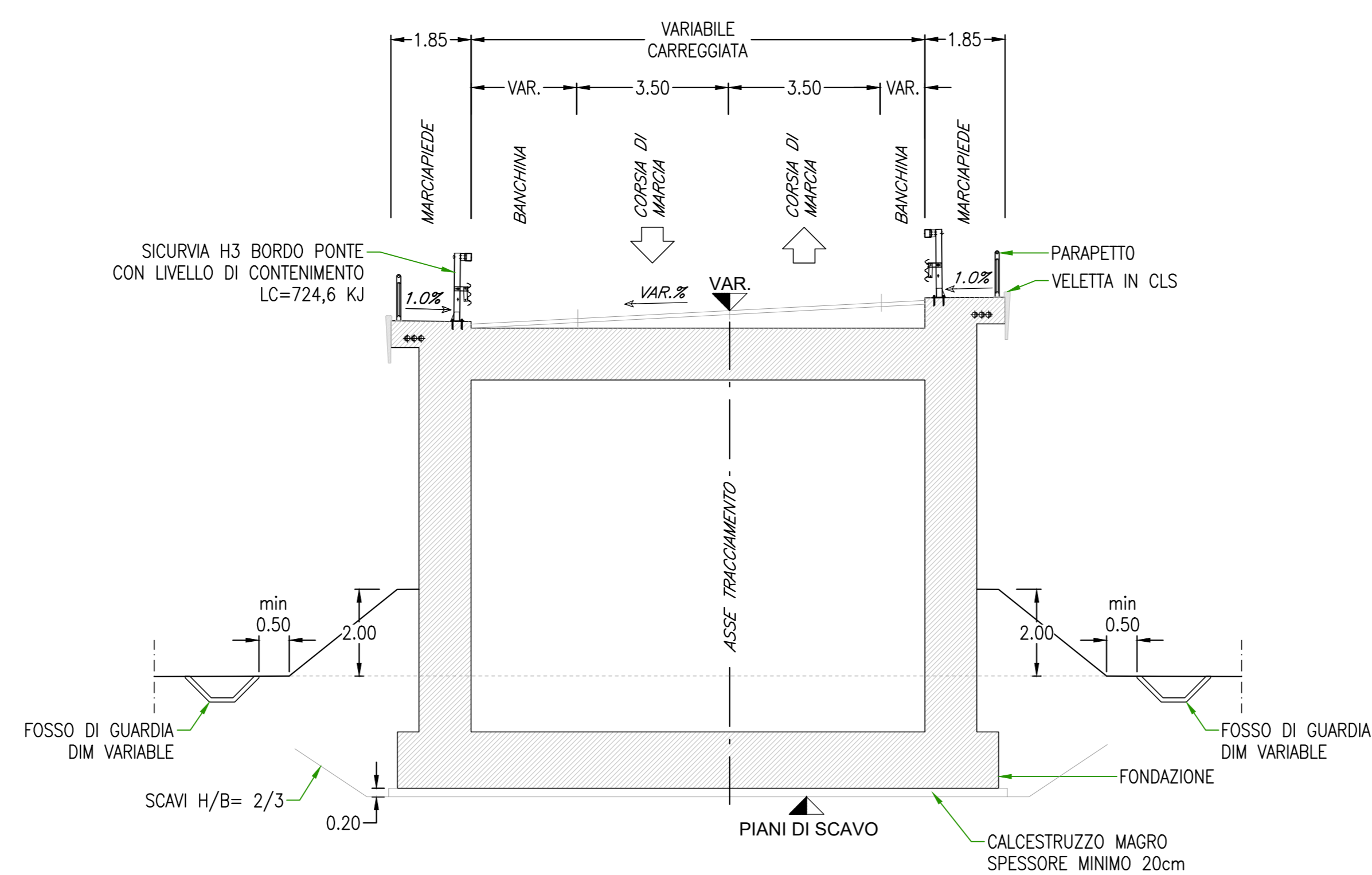


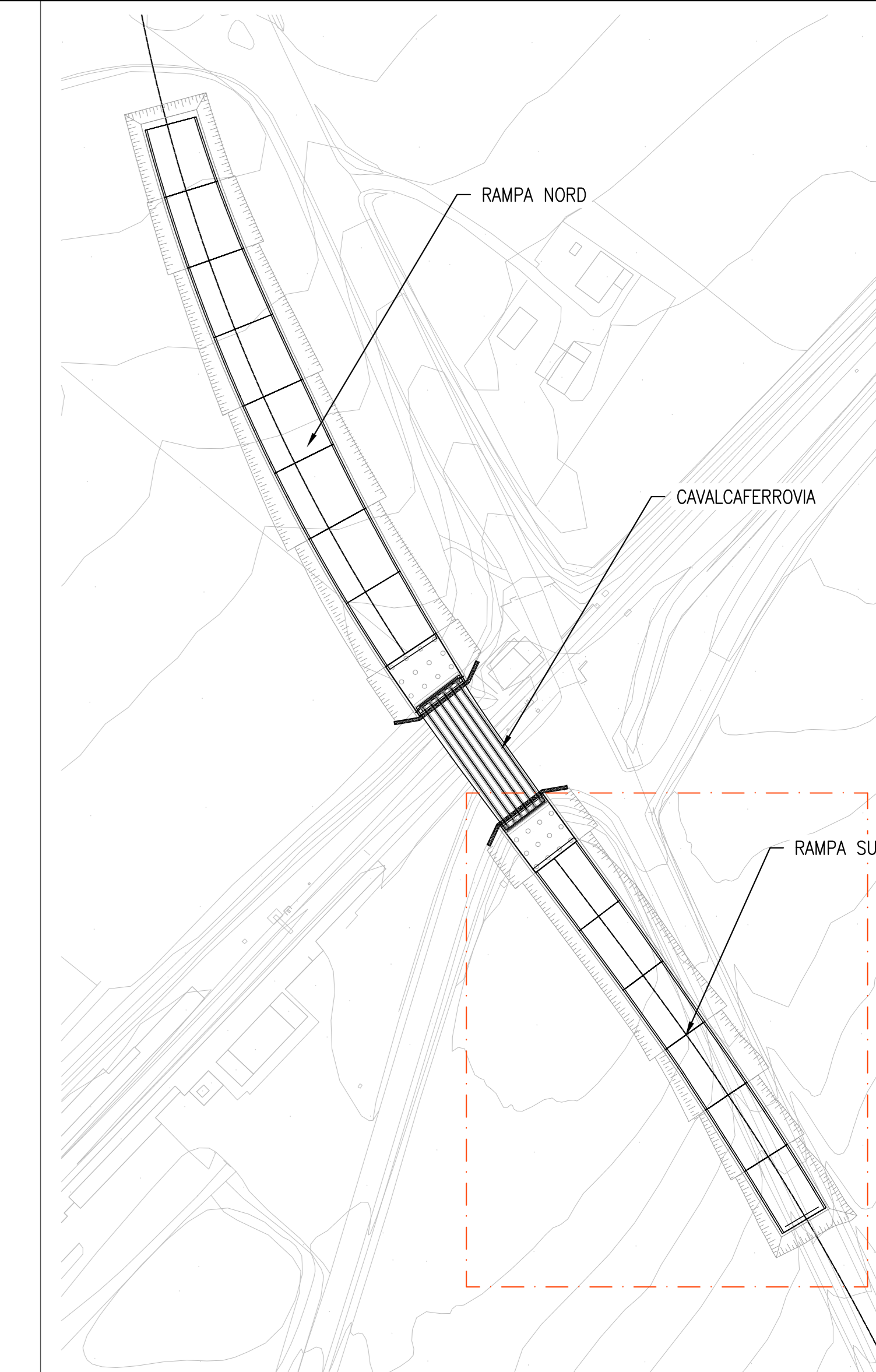
SEZIONE LONGITUDINALE
SCALA 1:200



PIANTA
SCALA 1:200



SCATOLARE. SEZIONE TRASVERSALE
SCALA 1:100



PIANTA CHIAVE

NOTE:
- PER LE CARATTERISTICHE DEI MATERIALI SI RIMANDA ALL'ELABORATO SPECIFICO IASD00D09TXOC000001A
- PER TUTTE LE INFORMAZIONI RELATIVE AI DETTAGLI COSTRUTTIVI SI RIMANDA ALGLI ELABORATI IASD00D78BZSL000001A E IASD00D78BZSL000003A

COMMITTENTE:
RFI
RETE FERROVIARIA ITALIANA
GRUPPO FERROVIE DELLO STATO ITALIANE
DIREZIONE INVESTIMENTI AREA SPA

PROGETTAZIONE:
ITALFERR
GRUPPO FERROVIE DELLO STATO ITALIANE

S.O. PROGETTAZIONE INTEGRATA SUD
PROGETTO DEFINITIVO
LINEA POTENZA-FOGGIA - AMMODERNAMENTO
SOTTOPROGETTO 2 - ELETRIFICAZIONE, RETTIFICHE DI TRACCIATO, SOPPRESSIONE P.L. E CONSOLIDAMENTO SEDE
SOPPRESSIONE P.L. pk 30+356 e pk 30+881 NEL COMUNE DI ASCOLI SATRIANO (NV05 e NV14)
RAMPA SUD. PIANTE SCAVI E SEZIONE LONGITUDINALE

SCALA: VARIE

Rev.	Descrizione	Redatto	Data	Verificato	Data	Approvato	Data	Autorizzato	Data
A	Emissione Esecutiva	A. Pini	10/11/2022	M. Neri	10/11/2022	M. Neri	10/11/2022	M. Neri	10/11/2022

File: IASD00D78PSSL0100001A.DWG n. Elab.: