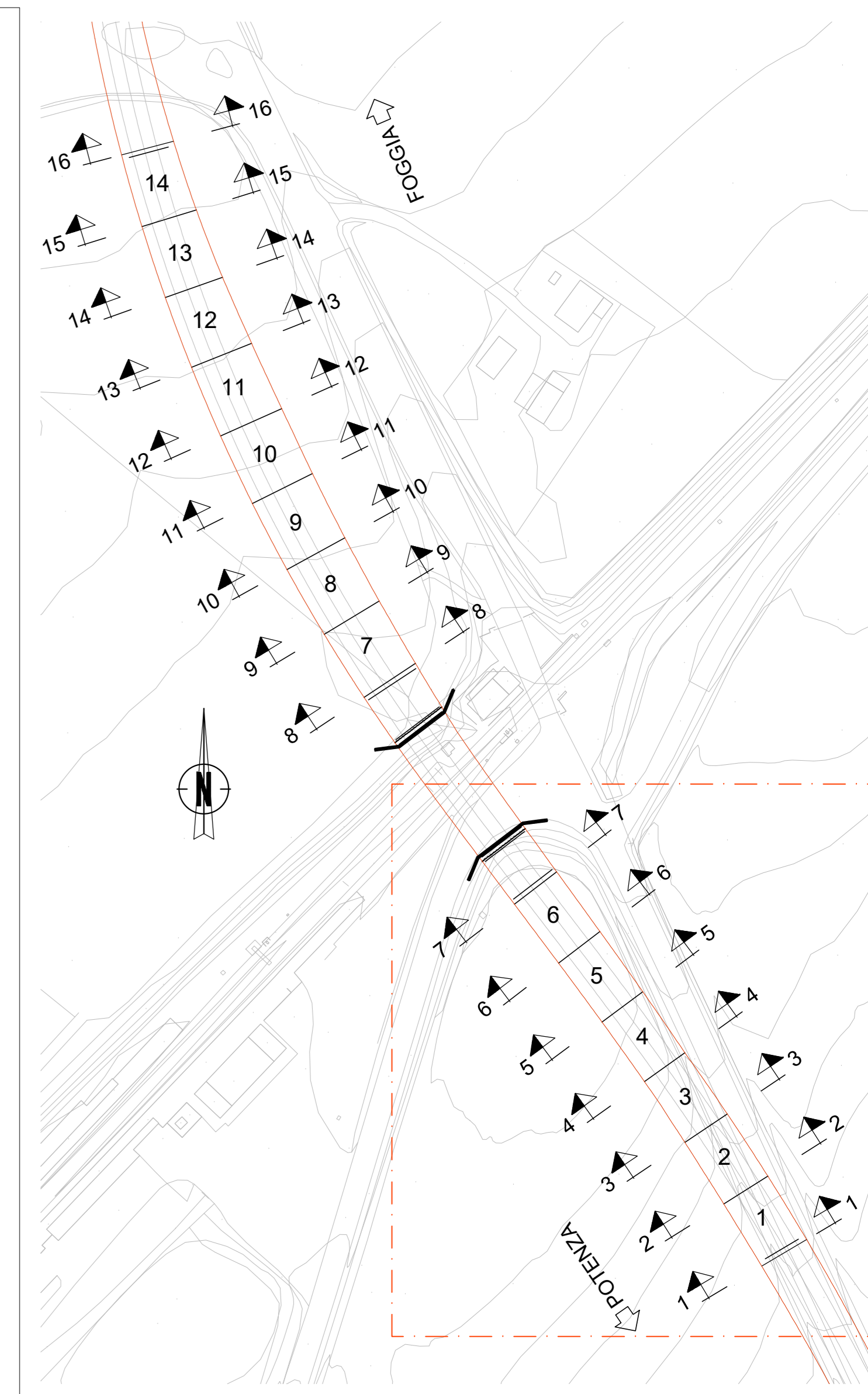
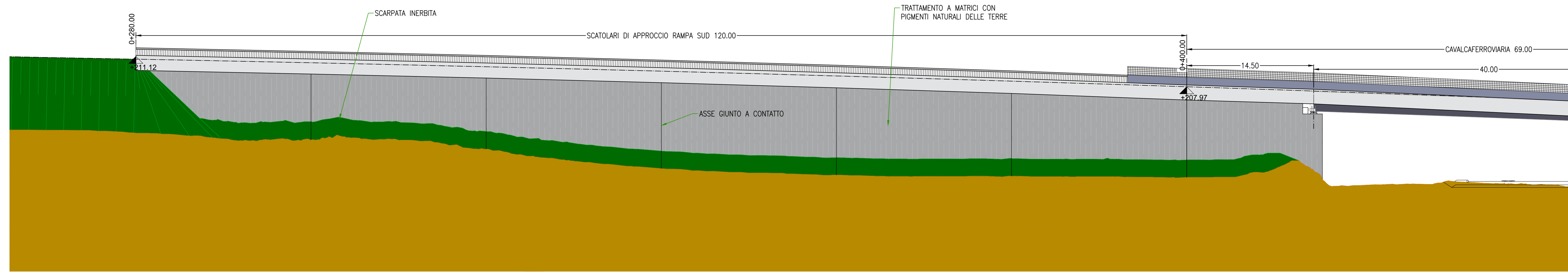
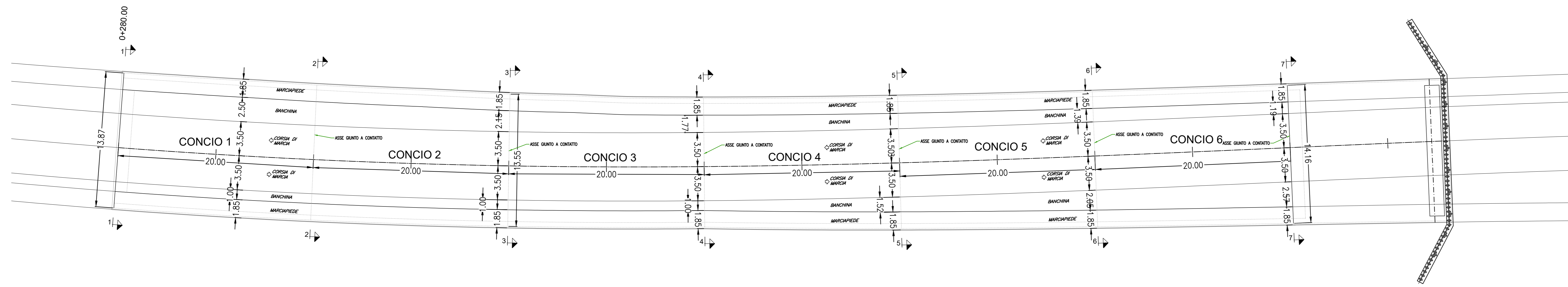


PROSPETTO LONGITUDINALE SL01
SCALA 1:200



PIANTA SUPERIORE
SCALA 1:200



NOTE:
- PER LE CARATTERISTICHE DEI MATERIALI SI RIMANDA ALL'ELABORATO SPECIFICO IASD00D09TX0C000001A
- PER TUTTE LE INFORMAZIONI RELATIVE AI DETTAGLI COSTRUTTIVI SI RIMANDA ALGLI ELABORATI IASD00D78BZSL000001A E IASD00D78BZSL000003A

COMMITTENTE: **RFI** RETE FERROVIARIA ITALIANA GRUPPO FERROVIE DELLO STATO ITALIANO DIREZIONE INVESTIMENTI AREA SUD

PROGETTAZIONE: **ITALFERR** GRUPPO FERROVIE DELLO STATO ITALIANO

S.O. PROGETTAZIONE INTEGRATA SUD

PROGETTO DEFINITIVO

LINEA POTENZA-FOGGIA - AMMODERNAMENTO

SOTTOPROGETTO 2 - ELETTRIFICAZIONE, RETTIFICHE DI TRACCIATO, SOPPRESSIONE P.L. E CONSOLIDAMENTO SEDE

SOPPRESSIONE P.L. pk 30+356 e pk 30+881 NEL COMUNE DI ASCOLI SATRIANO (NV05 e NV14)

RAMPA SUD. PIANTE SUPERIORE E PROSPETTO LONGITUDINALE

SCALA: VARIE

Rev.	Descrizione	Redatto	Data	Verificato	Data	Approvato	Data	Autorizzato Data
A	Esecuzione	[Signature]	10/11/2022	[Signature]	10/11/2022	[Signature]	10/11/2022	10/11/2022

File: IASD00D78PSPSL0100002A.DWG n. Etab.: 1