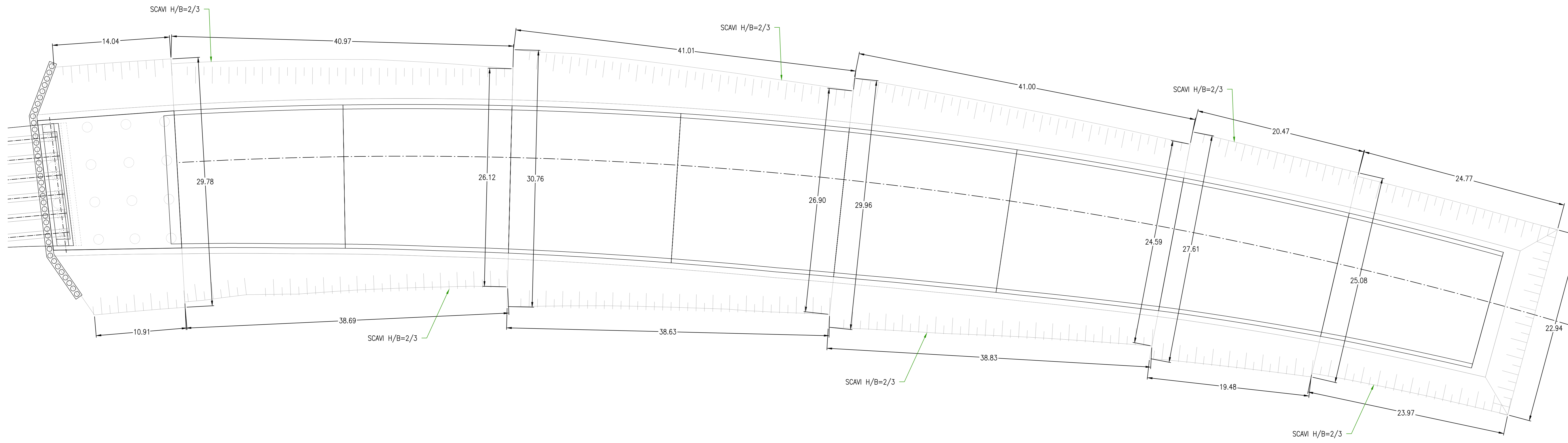
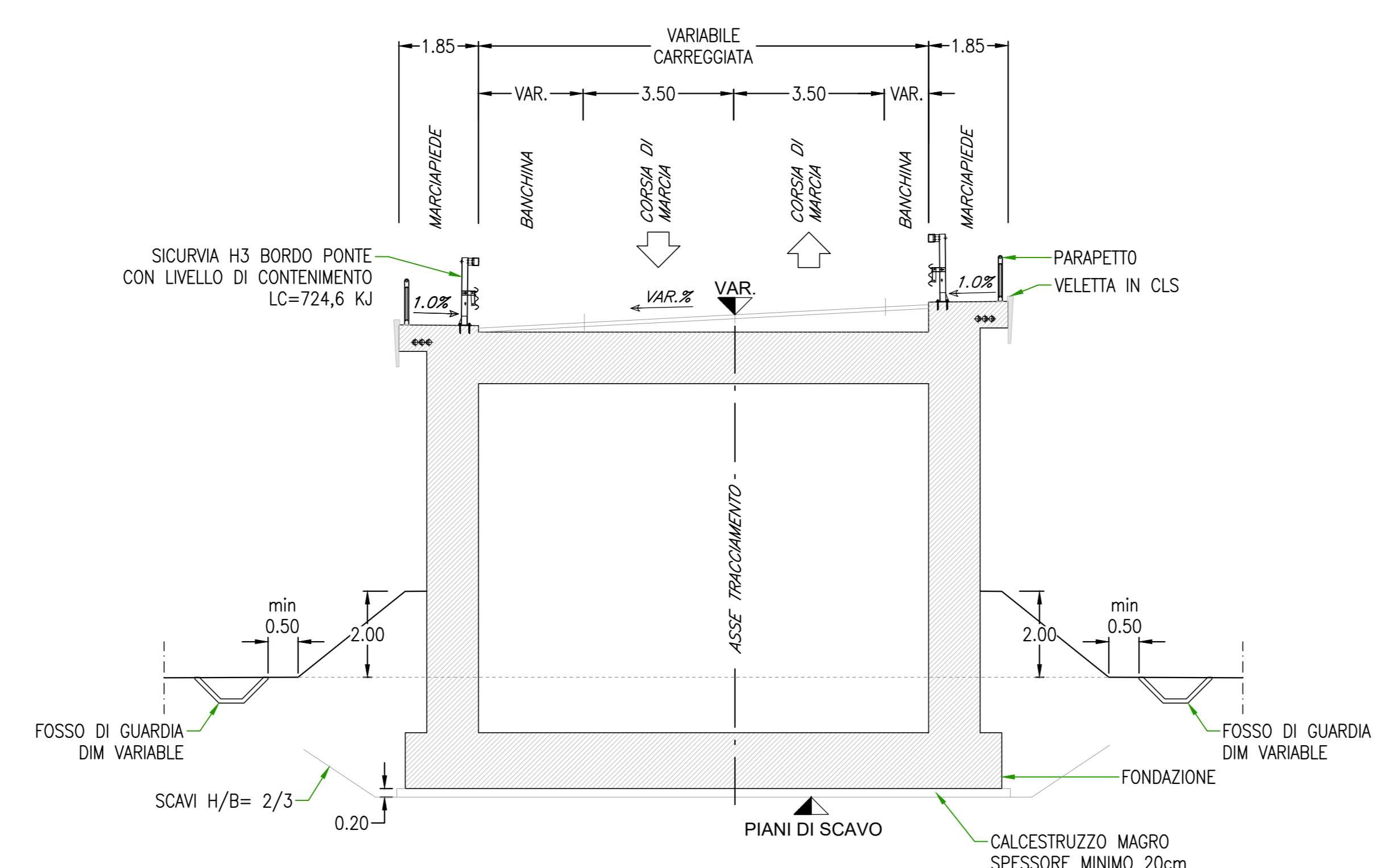


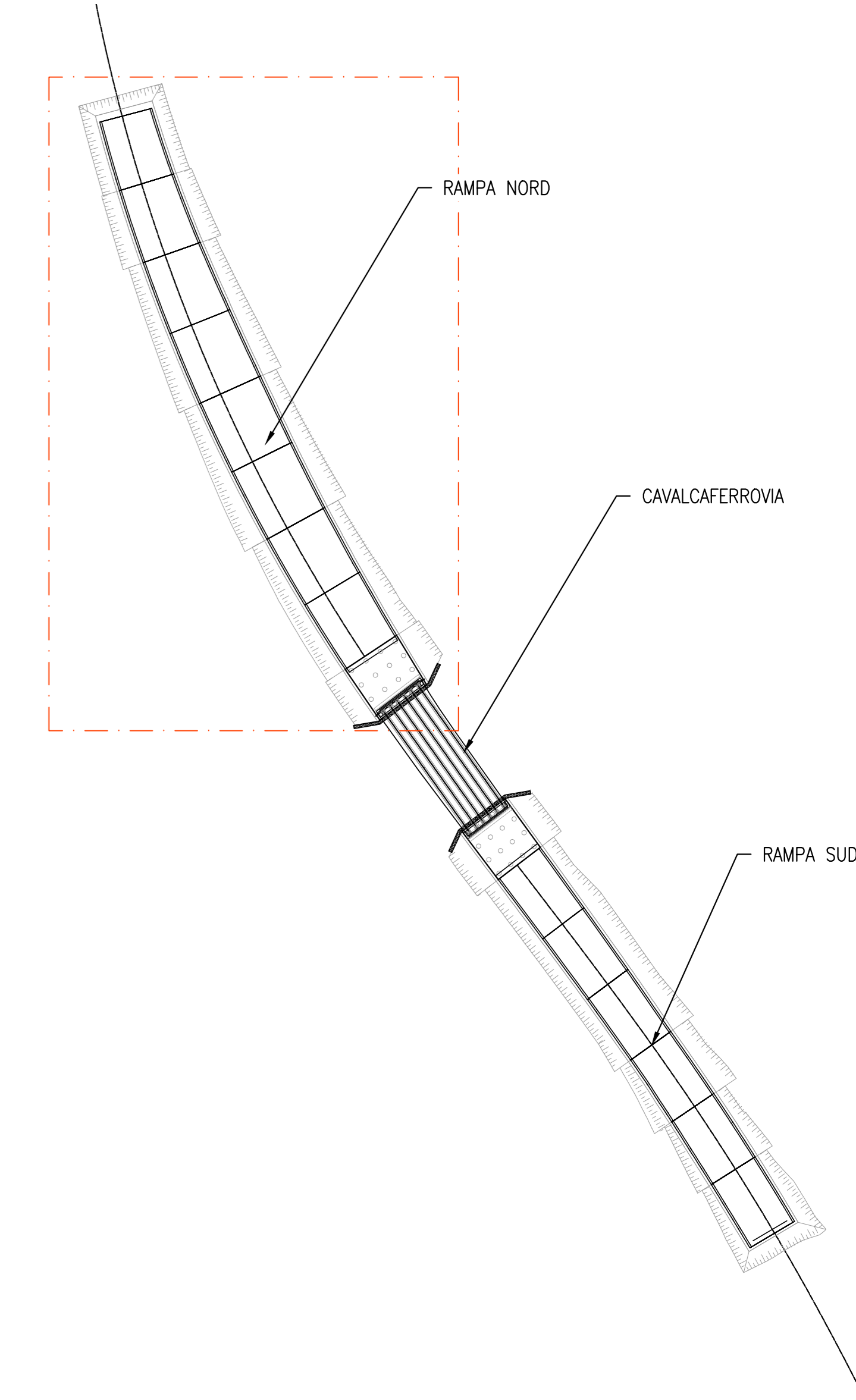
SEZIONE LONGITUDINALE
SCALA 1:200



PIANTA
SCALA 1:200



SCATOLARE. SEZIONE TRASVERSALE
SCALA 1:100



PIANTA CHIAVE

NOTE:
- PER LE CARATTERISTICHE DEI MATERIALI SI RIMANDA ALL'ELABORATO SPECIFICO IA9D00D97XOC000001A
- PER TUTTE LE INFORMAZIONI RELATIVE AI DETTAGLI COSTRUTTIVI SI RIMANDA ALGLI ELABORATI IA9D00D78BZSL000001A E IA9D00D78BZSL000003A

COMMITTENTE:

RFI
 RETE FERROVIARIA ITALIANA
 GRUPPO FERROVIE DELLO STATO ITALIANE
 DIREZIONE INVESTIMENTI AREA SPA

PROGETTAZIONE:

ITALFERR
 GRUPPO FERROVIE DELLO STATO ITALIANE

S.O. PROGETTAZIONE INTEGRATA SUD

PROGETTO DEFINITIVO

LINEA POTENZA-FOGGIA - AMMODERNAMENTO

SOTTOPROGETTO 2 - ELETTRIFICAZIONE, RETTIFICHE DI TRACCIATO, SOPPRESSIONE P.L. E CONSOLIDAMENTO SEDE

SOPPRESSIONE P.L. pk 30+356 e pk 30+881 NEL COMUNE DI ASCOLI SATRIANO (NV05 e NV14)

RAMPA NORD. PIANTE SCAVI E SEZIONE LONGITUDINALE

SCALA: VARIE

Rev.	Descrizione	Redatto	Data	Verificato	Data	Approvato	Data	Autorizzato	Data
A	Emissione Esecutiva	A. Pini	10/11/2022	M. Antonello	10/11/2022	F. Zappalà	10/11/2022		10/11/2022

File: IA9D00D78PSSL0200001A.DWG n. Elab.: