



Legenda

Layout di progetto



visibilità ottima



visibilità buona



visibilità suff



visibilità ridotta



visibilità nulla



Manfredonia - Zapponeta (FG)

PROGETTO PER LA REALIZZAZIONE
ONSHORE PER LA CONNESSIONE DEL
PARCO EOLICO MARINO "GARGANO SUD"



Tavola 4e

Carta della visibilità su ortofoto

Committente:

Parco Eolico Marino "Gargano Sud" s.r.l.

Carta del rischio archeologico:

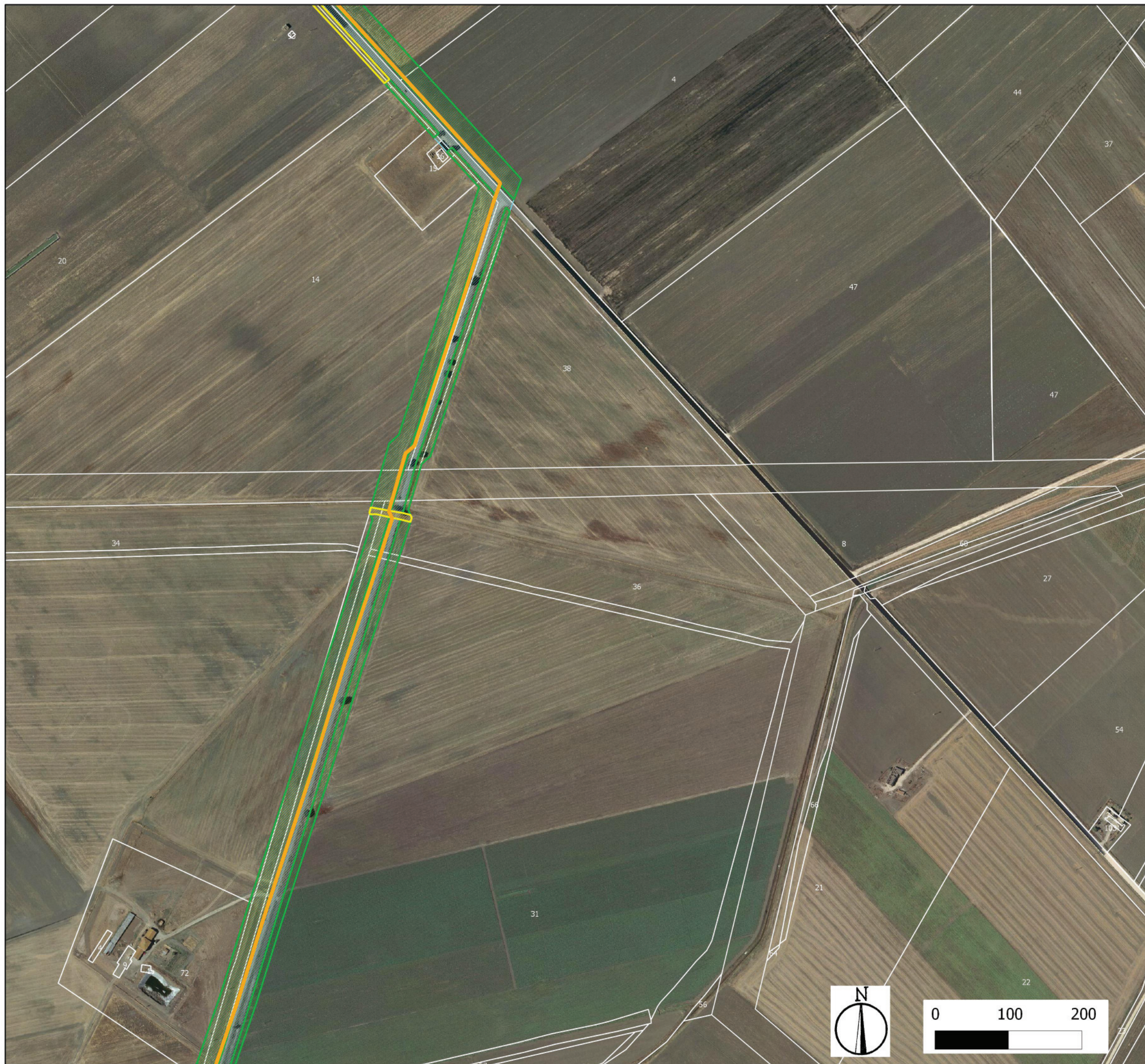


Cast s.c.r.l.



Alta sorveglianza:

Soprintendenza per i beni archeologici della
Puglia



- Legenda**
- Layout di progetto
 - visibilità ottima
 - visibilità buona
 - visibilità suff
 - visibilità ridotta
 - visibilità nulla

Manfredonia - Zapponeta (FG)

PROGETTO PER LA REALIZZAZIONE
ONSHORE PER LA CONNESSIONE DEL
PARCO EOLICO MARINO "GARGANO SUD"



Tavola 4f

Carta della visibilità su ortofoto


Committente:
Parco Eolico Marino "Gargano Sud" s.r.l.

Carta del rischio archeologico:

Cast s.c.r.l.



Alta sorveglianza:
Soprintendenza per i beni archeologici della Puglia





- Legenda**
- Layout di progetto
 - visibilità ottima
 - visibilità buona
 - visibilità suff
 - visibilità ridotta
 - visibilità nulla

Manfredonia - Zapponeta (FG)

PROGETTO PER LA REALIZZAZIONE
ONSHORE PER LA CONNESSIONE DEL
PARCO EOLICO MARINO "GARGANO SUD"



Tavola 4g
Carta della visibilità su ortofoto

Committente:
Parco Eolico Marino "Gargano Sud" s.r.l.

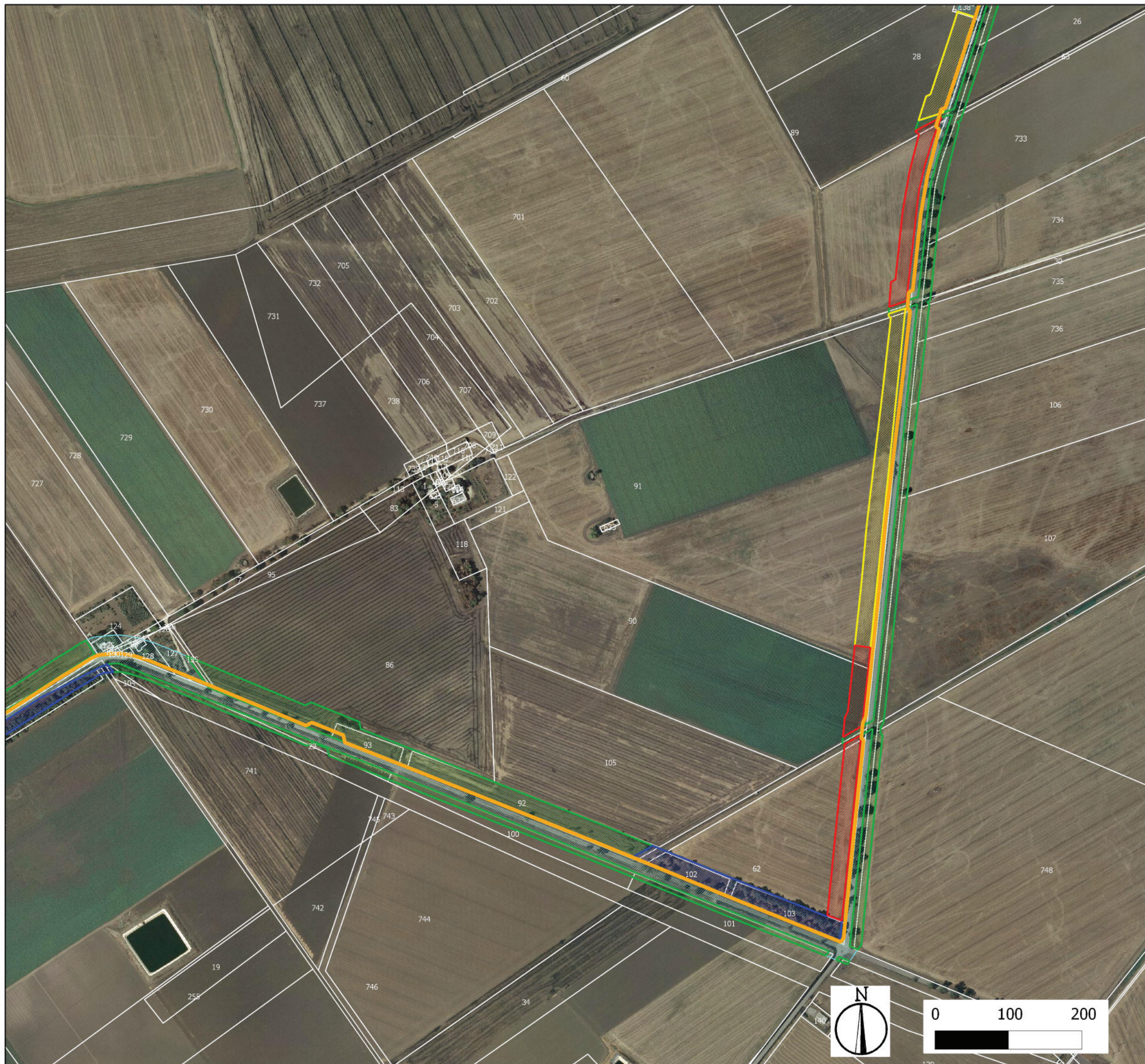
Carta del rischio archeologico:

Cast s.c.r.l.

SINCERT



Alta sorveglianza:
Soprintendenza per i beni archeologici della
Puglia



- Legenda**
- Layout di progetto
 - visibilità ottima
 - visibilità buona
 - visibilità ridotta
 - visibilità suff
 - visibilità nulla

Manfredonia - Zapponeta (FG)

PROGETTO PER LA REALIZZAZIONE
ONSHORE PER LA CONNESSIONE DEL
PARCO EOLICO MARINO "GARGANO SUD"



Tavola 4h
Carta della visibilità su ortofoto

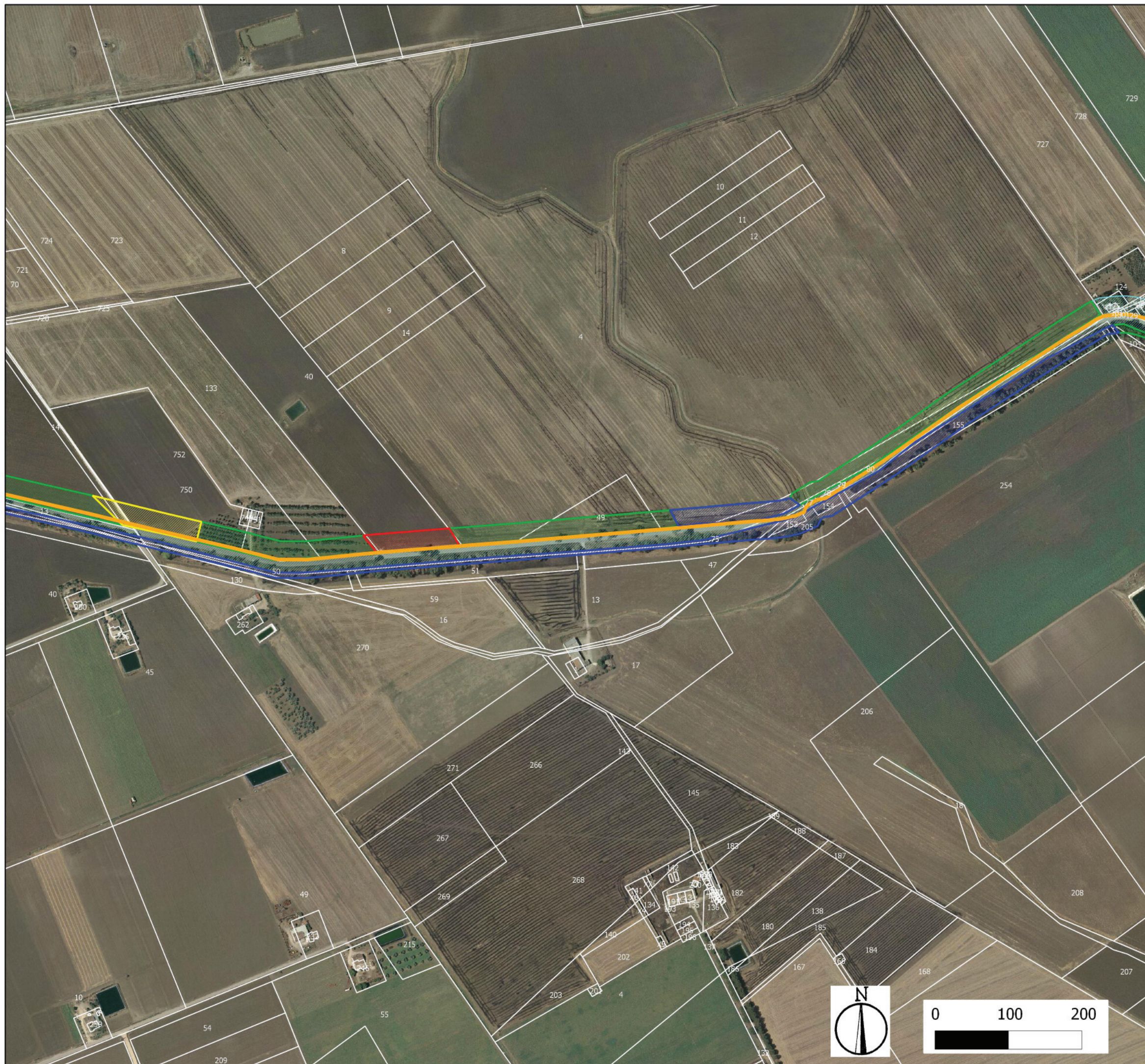
Committente:
Parco Eolico Marino "Gargano Sud" s.r.l.

Carta del rischio archeologico:

Cast s.c.r.l.



Alta sorveglianza:
Soprintendenza per i beni archeologici della
Puglia



Legenda

Layout di progetto

- visibilità ottima
- visibilità buona
- visibilità suff
- visibilità ridotta
- visibilità nulla

Manfredonia - Zapponeta (FG)

PROGETTO PER LA REALIZZAZIONE
ONSHORE PER LA CONNESSIONE DEL
PARCO EOLICO MARINO "GARGANO SUD"



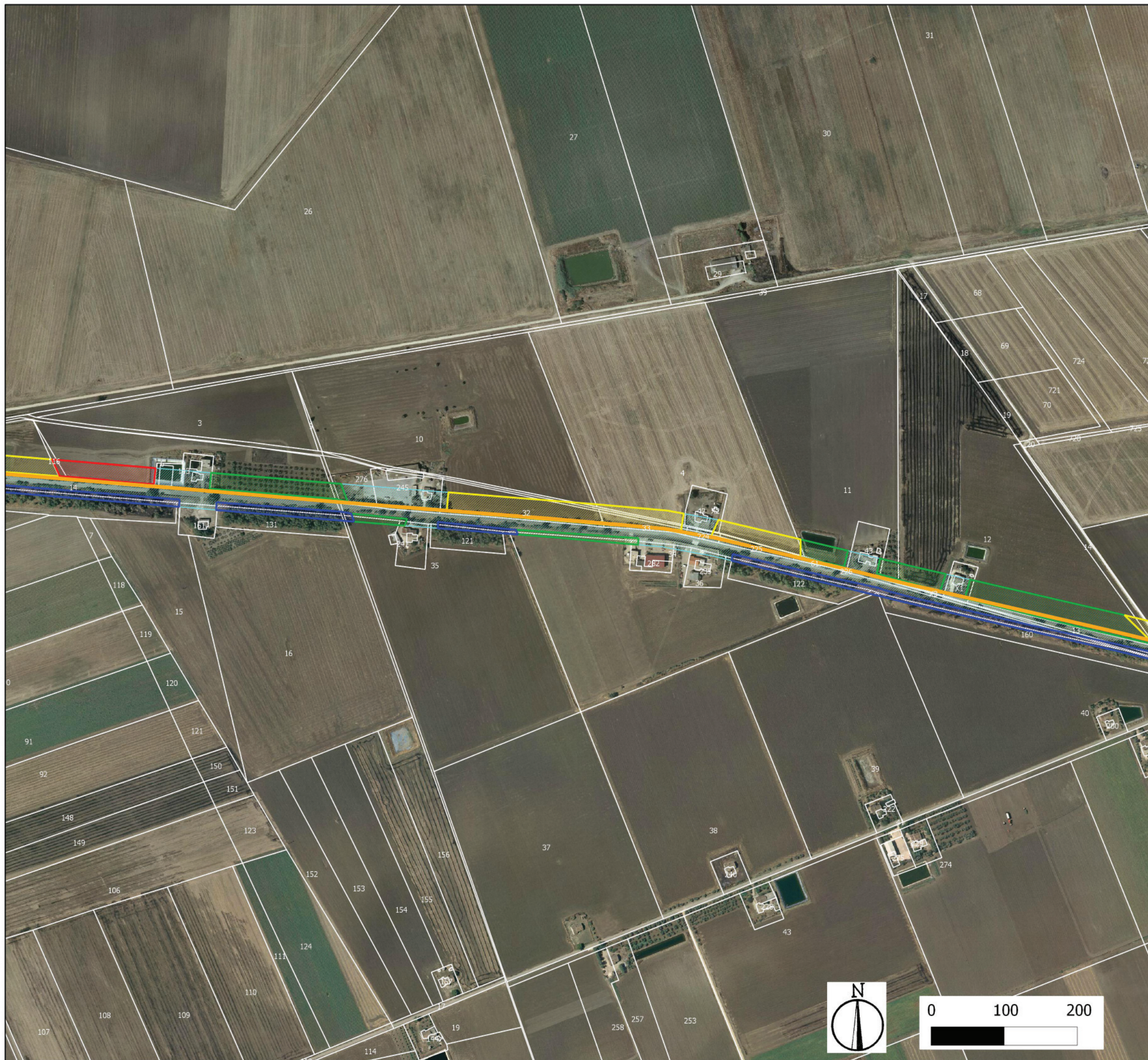
Tavola 4i
Carta della visibilità su ortofoto

Committente:
Parco Eolico Marino "Gargano Sud" s.r.l.

Carta del rischio archeologico:
Cast s.c.r.l.
SINCERT

Alta sorveglianza:
Soprintendenza per i beni archeologici della Puglia





Legenda

Layout di progetto



visibilità ottima



visibilità buona



visibilità suff



visibilità ridotta



visibilità nulla



Manfredonia - Zapponeta (FG)

PROGETTO PER LA REALIZZAZIONE
ONSHORE PER LA CONNESSIONE DEL
PARCO EOLICO MARINO "GARGANO SUD"



Tavola 4I

Carta delal visibilità su ortofoto

Committente:

Parco Eolico Marino "Gargano Sud" s.r.l.

Carta del rischio archeologico:



Cast s.c.r.l.




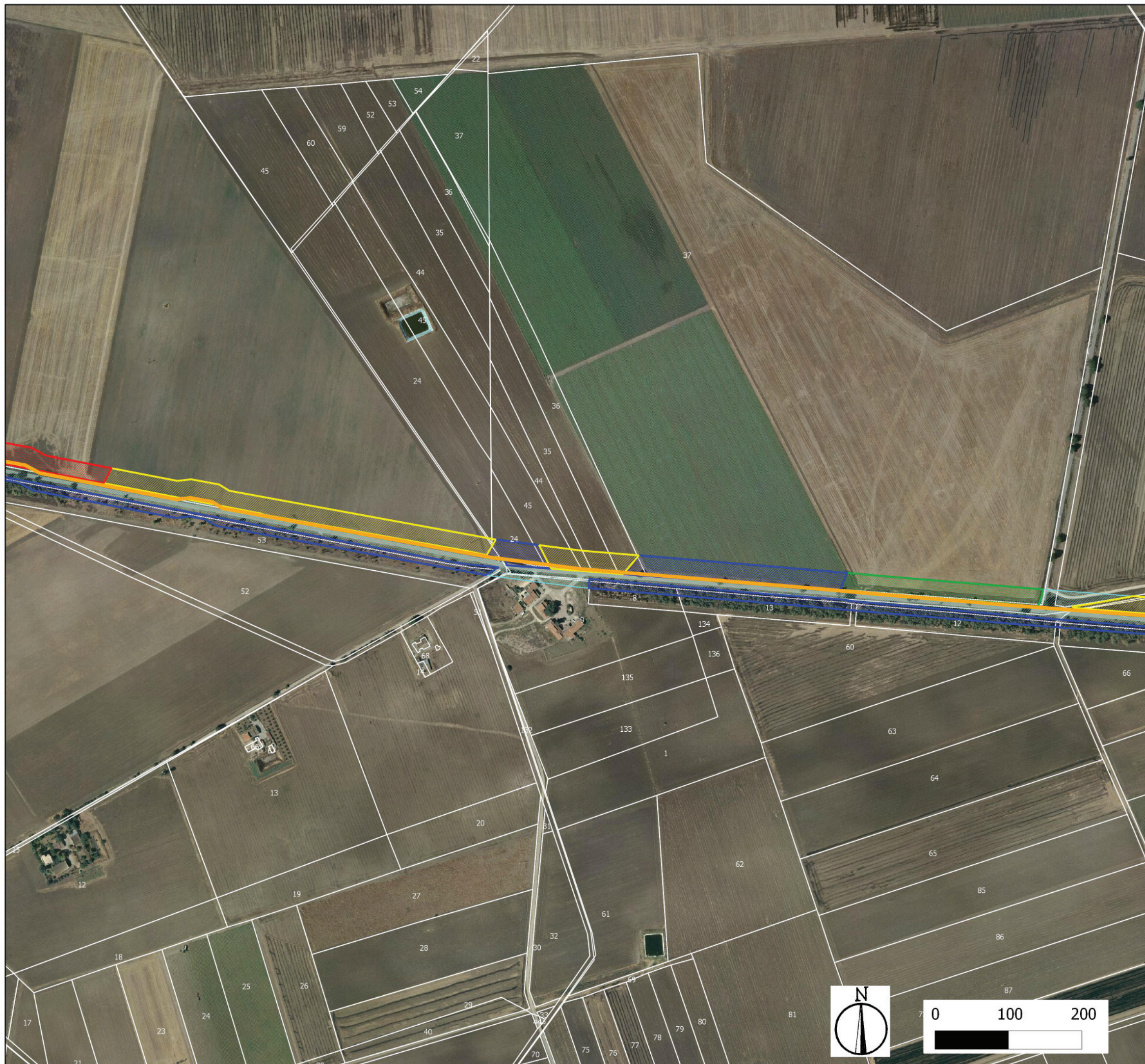
SINCERT



Alta sorveglianza:

Soprintendenza per i beni archeologici della
Puglia





- Legenda**
- Layout di progetto
 - visibilità ottima
 - visibilità buona
 - visibilità ridotta
 - visibilità suff
 - visibilità nulla

Manfredonia - Zapponeta (FG)

PROGETTO PER LA REALIZZAZIONE
ONSHORE PER LA CONNESSIONE DEL
PARCO EOLICO MARINO "GARGANO SUD"



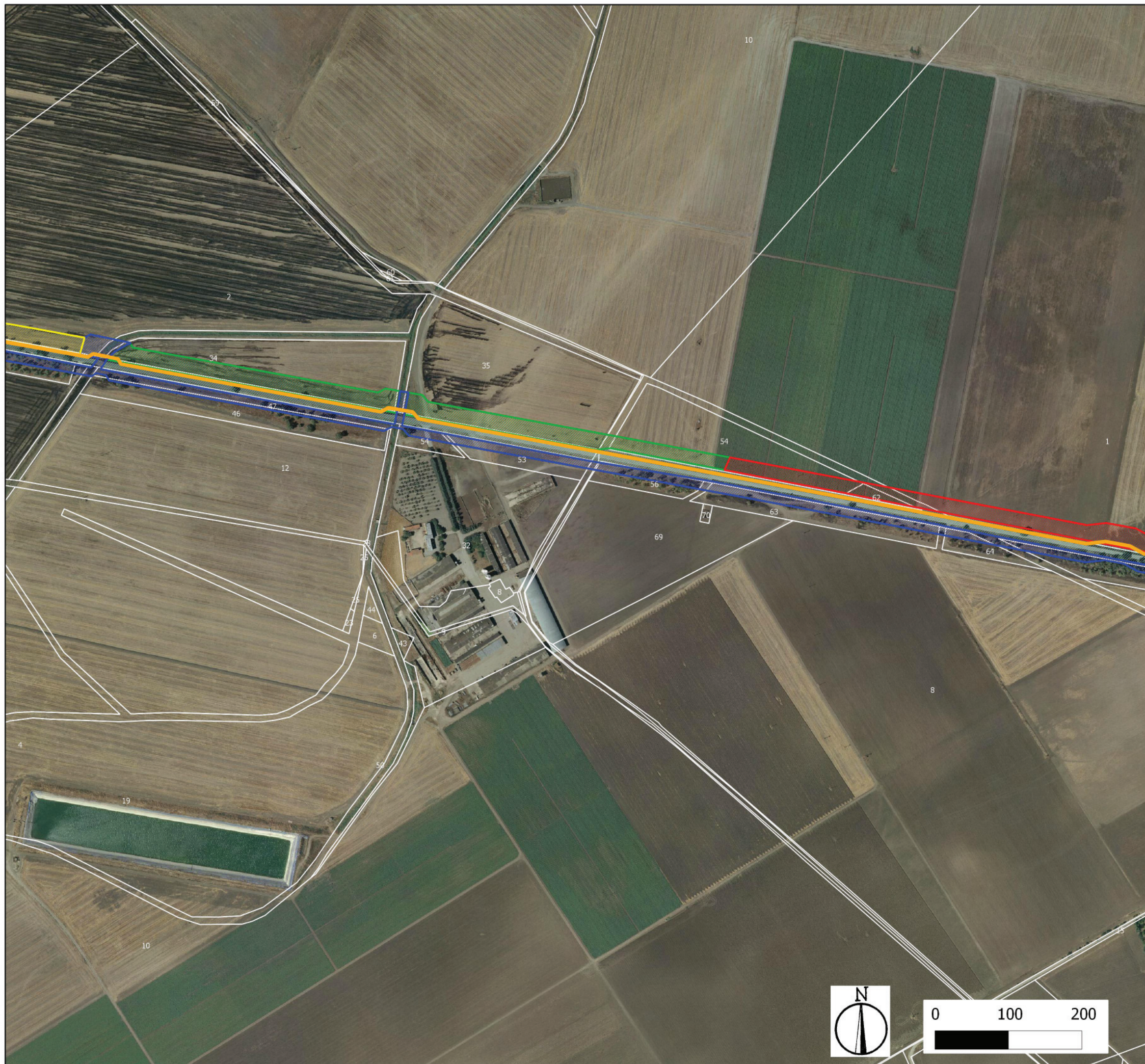
Tavola 4m
Carta della visibilità su ortofoto

Committente:
Parco Eolico Marino "Gargano Sud" s.r.l.

Carta del rischio archeologico:



Alta sorveglianza:
Soprintendenza per i beni archeologici della Puglia



- Legenda**
- Layout di progetto
 - visibilità ottima
 - visibilità buona
 - visibilità suff
 - visibilità ridotta
 - visibilità nulla

Manfredonia - Zapponeta (FG)

PROGETTO PER LA REALIZZAZIONE
ONSHORE PER LA CONNESSIONE DEL
PARCO EOLICO MARINO "GARGANO SUD"



Tavola 4n
Carta della visibilità su ortofoto

Committente:
Parco Eolico Marino "Gargano Sud" s.r.l.


Carta del rischio archeologico:

 Cast s.c.r.l.

 SINCERT



Alta sorveglianza:
Soprintendenza per i beni archeologici della
Puglia





Legenda

- Layout di progetto
- visibilità ottima
- visibilità buona
- visibilità suff
- visibilità ridotta
- visibilità nulla

Manfredonia - Zapponeta (FG)

PROGETTO PER LA REALIZZAZIONE
ONSHORE PER LA CONNESSIONE DEL
PARCO EOLICO MARINO "GARGANO SUD"



Tavola 4o
Carta della visibilità su ortofoto

Committente:
Parco Eolico Marino "Gargano Sud" s.r.l.

Carta del rischio archeologico:

 Cast s.c.r.l.

 **SINCERT**



Alta sorveglianza:
Soprintendenza per i beni archeologici della
Puglia

