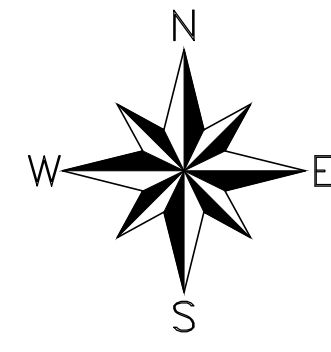


PLANIMETRIA  
SCALA 1:50



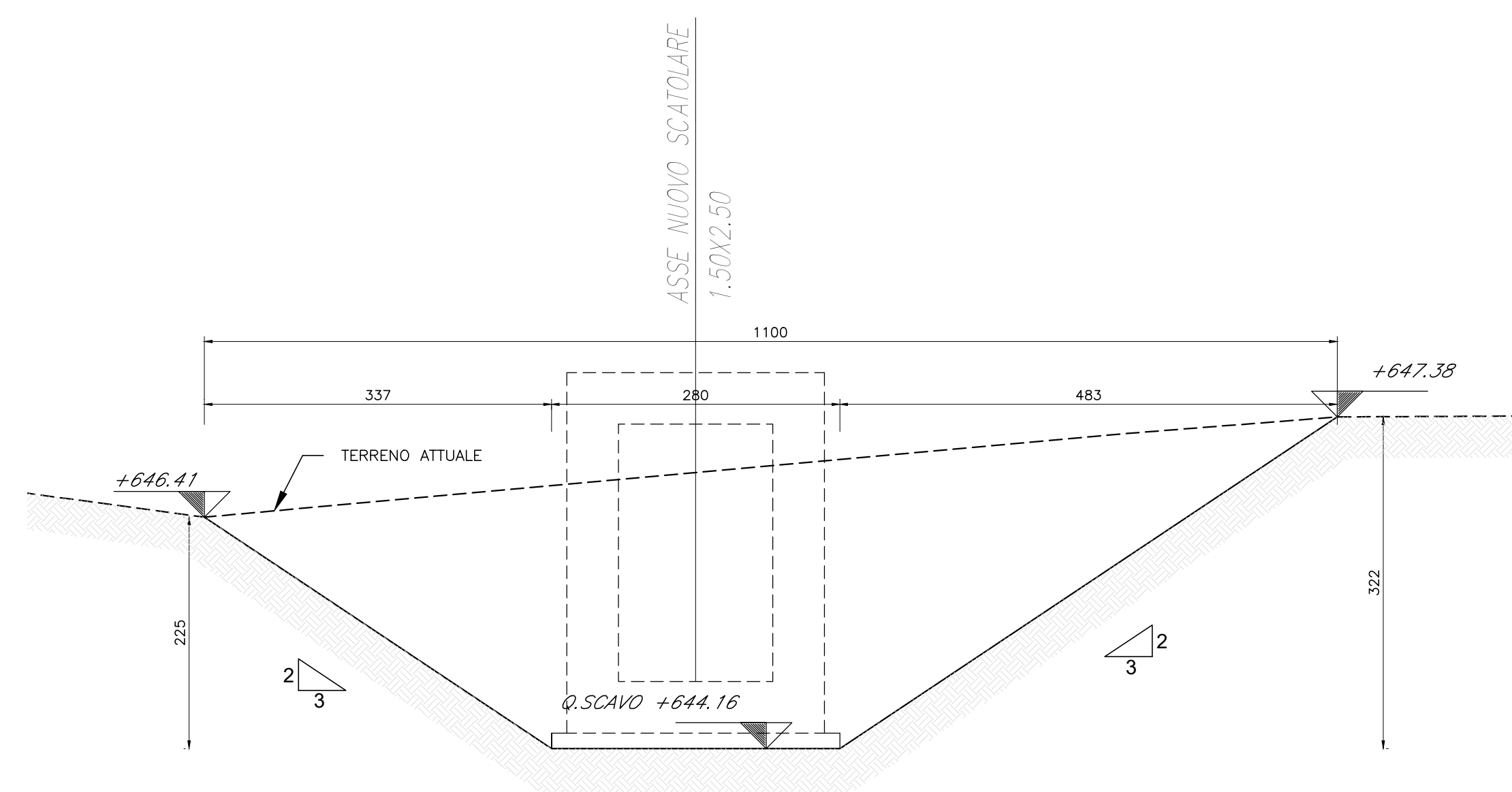
ASSE 5 RAMPA AZIENDA VINICOLA  
REALIZZATA NELLA FASE PRECEDENTE

DEMOLIZIONE SEDE STRADALE (10 mq)  
PARZIALIZZAZIONE CARREGGIATA CON SENSO  
DI MARCIA ALTERNATO PER LA DURATA DELLO SCAVO

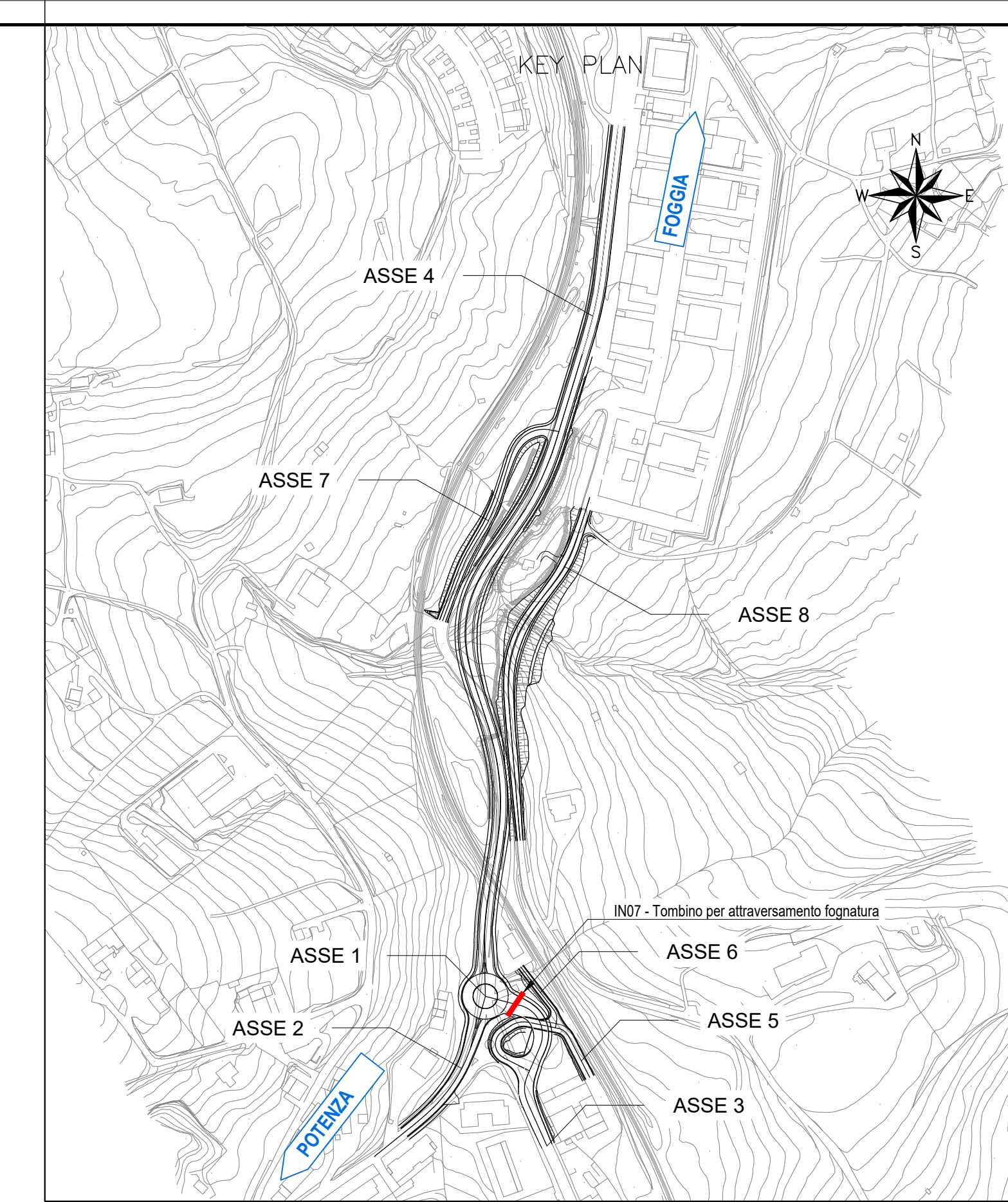
TOMBOINO IN07 PER ATTRAVERSAMENTO FOGNATURA

SLO1

SEZIONE TRASVERSALE B-B  
SCALA 1:50



PUNTO	COORDINATE	
	EST	NORD
1	556895.966	4531635.29
2	556895.197	4531648.039
3	556895.979	4531649.204
4	556898.470	4531647.892
5	556897.622	4531646.629
6	556899.064	4531633.882



COMMITTENTE:



PROGETTAZIONE:



CONTRATTO ISTITUZIONALE DI SVILUPPO PER LA REALIZZAZIONE  
DELLA DIRETTRICE FERROVIARIA NAPOLI-BARI-LECCE-TARANTO

U.O. INFRASTRUTTURE SUD

PROGETTO ESECUTIVO

LINEA POTENZA-FOGGIA - AMMODERNAMENTO  
SOTTOPROGETTO 2 - ELETTRIFICAZIONE, RETTIFICHE DI TRACCIATO,  
SOPPRESSIONE P.L. E CONSOLIDAMENTO SEDE  
LOTTO 4 - OPERE AGGIUNTIVE PER OTTEMPERANZA PRESCRIZIONI  
DI CDS ISTRUTTORIA - CAVALCAFERROVIA NV08 NEI COMUNI DI  
RIONERO IN VULTURE E BARILE

IN07 - Tomboino per attraversamento fognatura - Pianta scavi e dati di tracciamento

SCALA:

VARIE

COMMESSA LOTTO FASE ENTE TIPO DOC. OPERA/DISCIPLINA PROGR. REV.

IA4K 42 E 78 PB IN0700 001 A

Rev.	Descrizione	Redatto	Data	Verificato	Data	Approvato	Data	AutORIZZATO DATA
A	Esecuzione Esecutiva	di Scat.	Ottobre 2011	di Scat.	Ottobre 2011	[Signature]	Ottobre 2011	01/10/2011

File: IA4K42E78PBIN0700001A.DWG

n. Etabb.: