

**Arboreto Consociato - Frutteto**

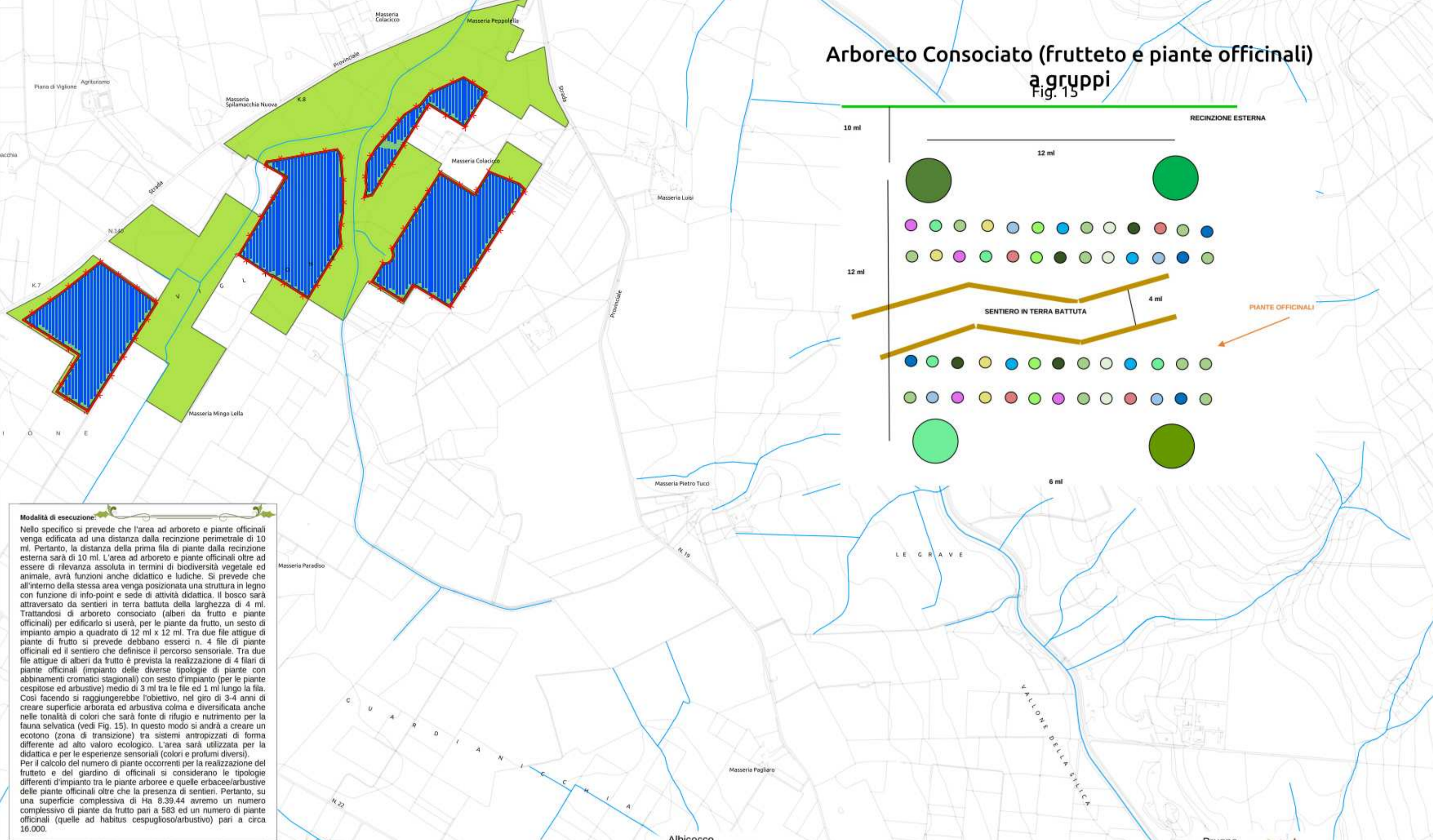
Le varietà da utilizzare sono così identificate:

Simbolo	Nome comune	Varietà
	Albicocco	Giato Tardivo, Risornina, Sant'Antonio
	Ciliegio Dolce	San Giovanni, Giassone, Pisciocchiana
	Cotogno	Mollesca, Novate, A Meta
	Fico	Cerrato Rosso, Natalina, Nasilone, Taranina, Pisciocchia, Testa di Giato
	Gelsu	Bianco, Nero a frutto grosso, Nero a frutto piccolo, Regina nera
	Giuggiolo	Giuggiolo comune
	Mandorlo	Clapparone, Falso Catuccio, Mollesca
	Melo	Melo di San Giovanni, Melo ghiacciatto
	Noce	Gigante a calce, Mollesca
	Nespolo	Cigante Piccolo, Tonolo, Tondo a frutto scuro
	Pero	Carmesino, Cambio di abito, Rocca falca, San Pietro
	Percoco	Settembrino giallo
	Sorbo	Sorbo tondo, Sorbo a pera
	Susino	Carmesina gialla, Carmesina rossa, Ingannato, Settembrino, Sanguigna

**Arboreto Consociato - Piante Officiali**

Le varietà da utilizzare sono così identificate:

Simbolo	Nome comune	Nome latino
	Lavanda	Lavandula L. spp.
	Rosmarino	Rosmarinus Officinalis L. spp.
	Salvia o Salvione	Salvia spp.
	Origano	Origanum vulgare L.
	Timo	Thymus spp.
	Menta	Mentha spp.
	Alloro	Laurus nobilis L.
	Assenzio	Artemisia vulgaris L.
	Calendula	Calendula Officinalis L.
	Camomilla	Maticaria Chamomilla
	Finocchio Selvatico	Foeniculum Vulgare
	Iperico	Hypericum Perforatum L.
	Malva	Malva Sylvestris L.
	Tarassaco	Taraxacum Officinale L.
	Sambuco	Sambucus nigra L.



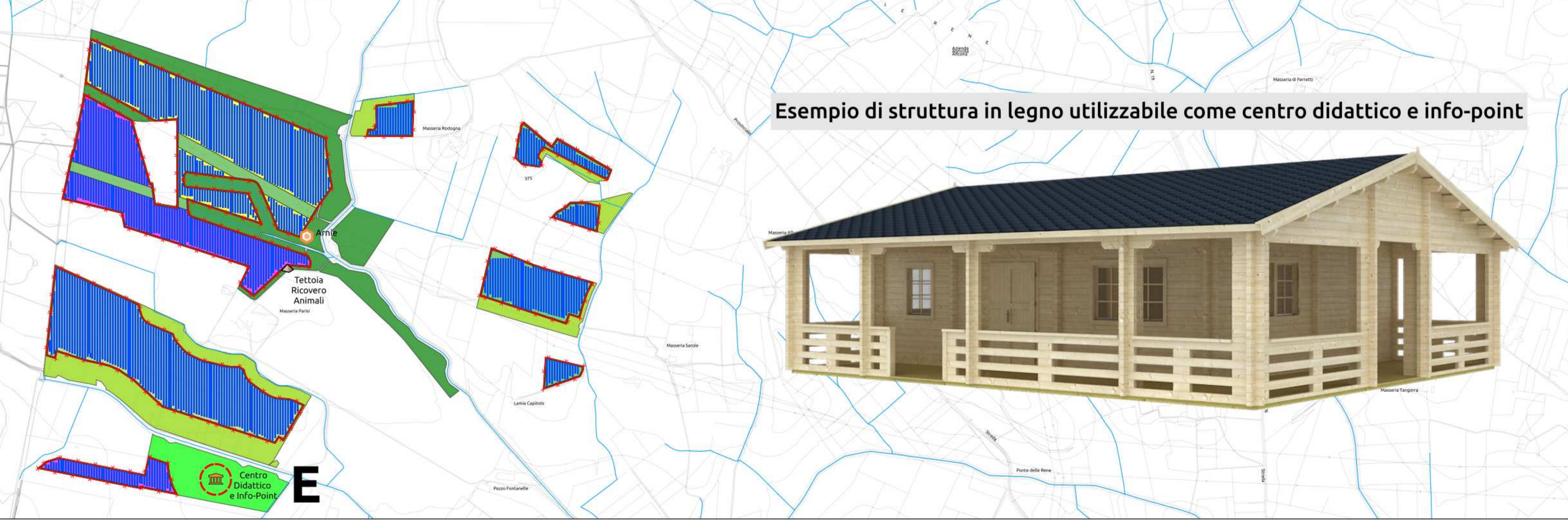
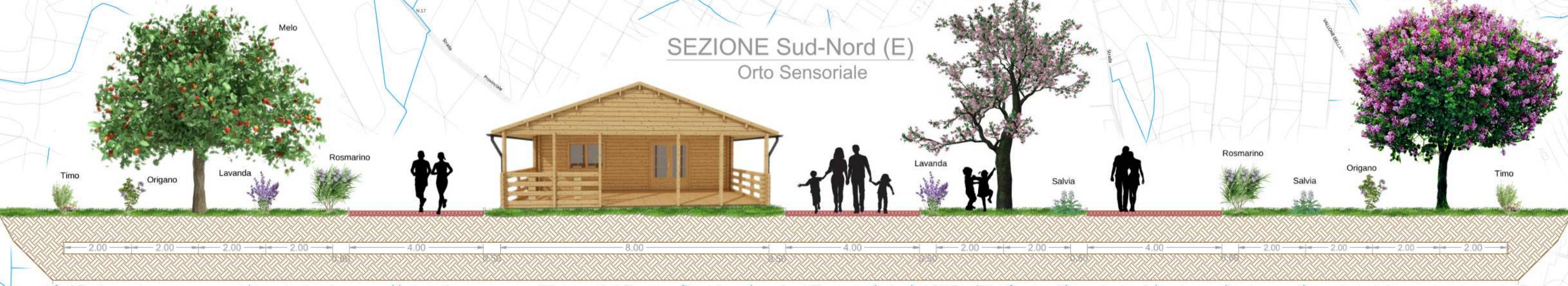
**LEGENDA**

- Moduli Fotovoltaici e Trifoglio Sotterraneo (Ha 53,1407)
- Prato Stabile Polifita Interno (Ha 27,5232)
- Prato Stabile Polifita Esterno (Ha 68,5690)
- Prato Stabile Monofita Esterno (Ha 25,4491)
- Mandorleto (Ha 13,9604)
- Lavandeto (Ha 11,0043)
- Oliveto (Ha 12,6529)
- Arboreto Consociato (Ha 8,3944)
- Siepe Perimetrale (Ha 2,0037)
- Viabilità Interna
- Recinzione Perimetrale

**NORD**

**Scala 1:10000**

0 200 400 600 800 1.000 1.200 1.400 1.600 1.800 m



<b>REGIONE PUGLIA</b>	<b>PROVINCIA DI TARANTO</b>	<b>COMUNE DI LATERZA</b>
Denominazione impianto: <b>VIGLIONE E MASSERIA RODOGNA</b>		
Ubicazione: <b>Comune di Laterza (TA)</b> <b>Località "Viglione e Masseria Rodogna"</b>		Foglio: 4/17/18/19/27 Particelle: varie
<b>PROGETTO DEFINITIVO</b>		
per la realizzazione di un impianto agrovoltivo da ubicare in agro del comune di Laterza (TA) in località "Viglione e Masseria Rodogna", potenza nominale pari a 109,22782 MW in DC e potenza in immissione pari a 99 MW in AC, e delle relative opere di connessione alla RTN ricadenti nei comuni di Laterza (TA), Santeramo in Colle (BA) e Matera (MT).		
PROPRONTE <b>Cubico</b>	GIT LATERZA S.r.l. Roma (RM) Via della Mercede 11 - CAP 00187 Partita IVA: 15278411002 Indirizzo PEC: git.laterza@legalmail.it	
ELABORATO	<b>Progetto di Valorizzazione Paesaggistica</b> <b>Funzionalità Turistica e Didattico - Culturale</b>	Tav. n° <b>18.FDS</b> Scala <b>1:10000</b>
Numero	Data	Motivo
Rev 0	Febbraio 2022	Istanza per l'avvio del procedimento di rilascio del provvedimento di VIA nell'ambito del Provvedimento Unico in materia Ambientale ai sensi dell'art.27 del D.Lgs. 152/2006 e ss.mm.ii.
Rev 1	Aprile 2023	Variazione procedimento autorizzativo in risposta a nota 0016562 del 06/02/23, in Valutazione di Impatto Ambientale ai sensi dell'Art.23 del D. Lgs. 152/2006 e ss.mm.ii., ed aggiornamento progettuale del Piano Tecnico delle Opere di connessione.
Eseguito	Verificato	Approvato
PROGETTAZIONE Dott. Ing. ANTONIO ALFREDO AVALLONE Contrada Lama n. 18 - 75012 Bernalda (MT) Ordine degli Ingegneri di Matera n. 924 PEC: grmgrouprl@pec.it Cell: 339 796 8183		
IL TECNICO Dott. For. Nicola Cristella Strada Pantheon zona I n. 349 74015 - Martina Franca (TA) Ordine dei Dott. Agronomi e dei Dott. Forestali della Provincia di Taranto n. 269 Mail: nicolacristella@gmail.com		
Spazio riservato agli Enti		

Tutti i diritti sono riservati, la riproduzione anche parziale del disegno è vietata.