







REGIONE PUGLIA 		PROVINCIA DI TARANTO 		COMUNE DI LATERZA 	
Denominazione impianto: VIGLIONE E MASSERIA RODOGNA					
Ubicazione: Comune di Laterza (TA) Località "Viglione e Masseria Rodogna"		Foglio: 4/17/18/19/27 Particelle: varie			
PROGETTO DEFINITIVO					
per la realizzazione di un impianto agrovoltaico da ubicare in agro del comune di Laterza (TA) in località "Viglione e Masseria Rodogna", potenza nominale pari a 109,22782 MW in DC e potenza in immissione pari a 99 MW in AC, e delle relative opere di connessione alla RTN ricadenti nei comuni di Laterza (TA), Santeramo in Colle (BA) e Matera (MT).					
PROPONENTE Cubico 		GIT LATERZA S.r.l. Roma (RM) Via della Mercede 11 - CAP 00187 Partita IVA: 15278411002 Indirizzo PEC: git.laterza@legalmail.it			
ELABORATO PPTR Generale Puglia					Tax n° 1AP1.2
Numero Data Motivo Rev 0 Febbraio 2022 Istanza per l'avvio del procedimento di rilascio del provvedimento di VIA nell'ambito del Provvedimento Unico in materia Ambientale ai sensi dell'art.27 del D.Lgs. 152/2006 e ss.mm.ii.					Eseguito Verificato Approvato
Rev 1 Aprile 2023 Variazione procedimento autorizzativo in risposta a nota 0016562 del 06/02/23, in Valutazione di Impatto Ambientale ai sensi dell'Art.23 del D. Lgs.152/2006 e ss.mm.ii., ed aggiornamento progettuale del Piano Tecnico delle Opere di connessione.					
PROGETTAZIONE Dott. Ing. ANTONIO ALFREDO AVALLONE Contrada Lama n.18 - 75012 Bernalda (MT) Ordine degli Ingegneri di Matera n. 924 PEC: gmggroups@pec.it Cell: 339 796 8183				Spazio riservato agli Enti 	
IL TECNICO Dott. Forestale ALFONSO TORTORA TITO PZ - 85050 Via Roma n.413 Ordine dei Dott. Agronomi e Dott. Forestali Della provincia di Potenza n.306					
Tutti i diritti sono riservati, la riproduzione anche parziale del disegno è vietata.					

Impianto Mass. Rodogna e Viglione

- 04_Cabine di Campo
- 5_Cabine di Campo
- Cavidotto esterno_AT
- Cavidotto interno
- EGN Access Road (Internal)
- Pannelli
- Recinzione
- SE_Terna
- Viabilità
- Asse linea AT 380 kV esistente
- Asse linea AT 380 kV in progetto
- Asse linea AT 380 kV da demolire
- Sostegno AT 380 kV esistente
- Sostegno AT 380 kV in progetto
- Sostegno AT 380 kV da demolire

PPTR

6.1.1 Componenti geomorfologiche

- UCP - Versanti
- UCP - Lamie e gravine
- UCP - Doline
- UCP - Grotte (100m)
- UCP - Geositi (100m)
- UCP - Inghittoi (50m)
- UCP - Cordoni dunari

6.1.2 Componenti idrologiche

- BP - Territori costieri (300m)
- BP - Territori contermini ai laghi (300m)
- BP - Fiumi, torrenti, corsi d'acqua iscritti negli elenchi delle acque pubbliche (150m)
- UCP - Reticolo idrografico di connessione della R.E.R. (100m)
- UCP - Sorgenti (25m)
- UCP - Aree soggette a vincolo idrogeologico

6.2.1 Componenti botanico-vegetazionali

- BP - Boschi
- BP - Zone umide Ramsar
- UCP - Aree umide
- UCP - Prati e pascoli naturali
- UCP - Formazioni arbustive in evoluzione naturale
- UCP - Aree di rispetto dei boschi

6.2.2 Componenti delle aree protette e dei siti naturalistici

BP - Parchi e riserve

- Area Naturale Marina Protetta
- Parco Naturale Regionale
- Parco Nazionale
- Riserva Naturale Marina
- Riserva Naturale Regionale Orientata
- Riserva Naturale Statale
- Riserva Naturale Statale Biogenetica
- Riserva Naturale Statale di Popolamento Animale
- Riserva Naturale Statale Integrale
- Riserva Naturale Statale Integrata e Biogenetica
- Riserva Naturale Statale Orientata e Biogenetica

UCP - Siti di rilevanza naturalistica

- SIC
- SIC MARE
- ZPS
- UCP - Aree di rispetto dei parchi e delle riserve regionali (100m)

6.3.1 Componenti culturali e insediative

- BP - Immobili e aree di notevole interesse pubblico
- BP - Zone gravate da usi civici
- BP - Zone gravate da usi civici (validate)
- BP - Zone di interesse archeologico
- UCP - Città Consolidata
- UCP - Testimonianza della stratificazione insediativa
- segnalazioni architettoniche e segnalazioni archeologiche
- aree appartenenti alla rete dei tratturi
- aree a rischio archeologico
- UCP - Area di rispetto delle componenti culturali e insediative (100m - 30m)
- rete tratturi
- siti storico culturali
- zone di interesse archeologico
- UCP - Paesaggi rurali

6.3.2 Componenti dei valori percettivi

- UCP - Luoghi panoramici (punti)
- UCP - Luoghi panoramici (poligoni)
- UCP - Strade panoramiche
- UCP - Strade a valenza paesaggistica
- UCP - Strade a valenza paesaggistica (poligoni)
- UCP - Coni visuali

1:20.000

0 1 2 3 4 km