Firmato digitalmente da

ANTONIO ALFREDO AVALLONE

CN = AVALLONE ANTONIO ALFREDO
O = non presente
C = IT

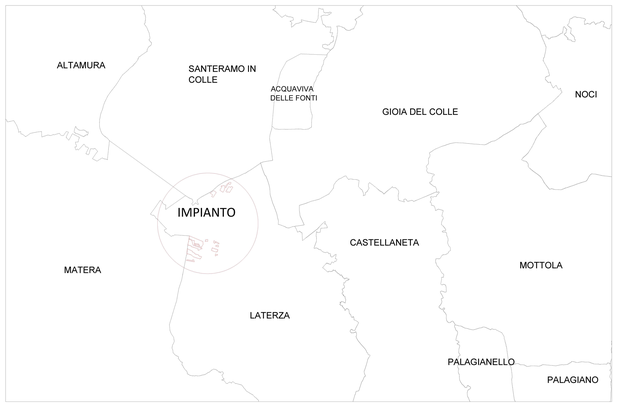

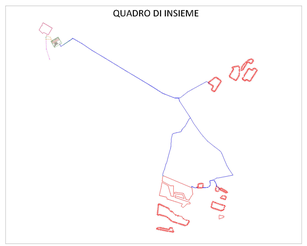

LEGENDA
- Viabilità
- Recinzione
- Nuove Viabilità
- Cab. inverter
- Pannelli
- Cab. Utente

SCALA 1 : 5000

REGIONE PUGLIA	PROVINCIA DI TARANTO	COMUNE DI LATERZA

Denominazione impianto:	***VIGLIONE E MASSERIA RODOGNA***	
Ubicazione:	**Comune di Laterza (TA)** **Località "Viglione e Masseria Rodogna"**	Foglio: **4/17/18/19/27** Particelle: **varie**

PROGETTO DEFINITIVO

per la realizzazione di un impianto agrovoltaico da ubicare in agro del comune di Laterza (TA) in località "Viglione e Masseria Rodogna", potenza nominale pari a 109,22782 MW in DC e potenza in immissione pari a 99 MW in AC, e delle relative opere di connessione alla RTN ricadenti nei comuni di Laterza (TA), Santeramo in Colle (BA) e Matera (MT).

PROPONENTE

Cubico SUSTAINABLE INVESTMENTS

GIT LATERZA S.r.l.
Roma (RM) Via della Mercede 11 - CAP 00187
Partita IVA: 15278411002
Indirizzo PEC: git.laterza@legalmail.it

ELABORATO

Viabilità Strade di Progetto e Sezioni Tipo

Tav. n° **3RP SIU 1.1**

Scala

Aggiornamenti	Numero	Data	Motivo	Eseguito	Verificato	Approvato
	Rev 0	Febbraio 2022	Istanza per l'avvio del procedimento di rilascio del provvedimento di VIA nell'ambito del Provvedimento Unico in materia Ambientale ai sensi dell'art.27 del D.Lgs.152/2006 e ss.mm.ii.			
	Rev 1	Aprile 2023	Variazione procedimento autorizzativo in risposta a nota 0016562 del 06/02/23, in Valutazione di Impatto Ambientale ai sensi dell'Art.23 del D. Lgs.152/2006 e ss.mm.ii., ed aggiornamento progettuale del Piano Tecnico delle Opere di connessione.			

PROGETTAZIONE

Dott. Ing. ANTONIO ALFREDO AVALLONE
Contrada Lama n.18 - 75012 Bernalda (MT)
Ordine degli Ingegneri di Matera n. 924
PEC: grmgroupsrl@pec.it
Cell: 339 796 8183

IL TECNICO

Dott. Ing. ANTONIO ALFREDO AVALLONE
Contrada Lama n.18 - 75012 Bernalda (MT)
Ordine degli Ingegneri di Matera n. 924
PEC: grmgroupsrl@pec.it
Cell: 339 796 8183

ORDINE INGEGNERI PROVINCIA DI MATERA — DOTT. ING. Antonio Alfredo AVALLONE — Iscr. No. 924 — Settore A — Ingegneria Civile e Ambientale — Settore B — Ingegneria dell'Informazione

Spazio riservato agli Enti

Tutti i diritti sono riservati, la riproduzione anche parziale del disegno è vietata.

SEZIONE TIPO SU STRADE PUBBLICHE

SCHEMA TIPO DI POSA DEL CAVIDOTTO SU STRADA PROVINCIALE/COMUNALE IN ASSE PARALLELO ALLE CARREGGIATE CON SEZIONE MASSIMA DI SCAVO DA mt. 1,00

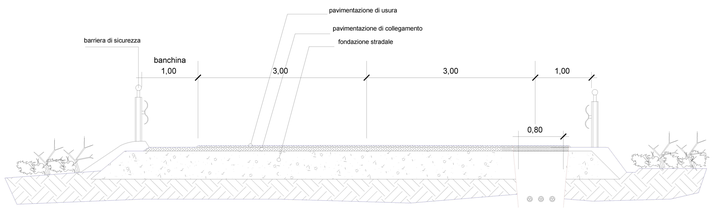

SEZIONE TIPO SU STRADE VICINALI

SEZIONE STRADE VICINALI ESISTENTI IN RILEVATO CON UBICAZIONE DELLA SEZIONE MASSIMA DI POSA DEL CAVIDOTTO

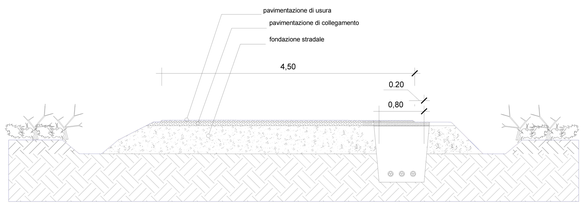

SEZIONE TIPO STRADE DI PROGETTO

SEZIONE STRADE VICINALI DI NUOVA REALIZZAZIONE CON UBICAZIONE DELLA SEZIONE MASSIMA DI POSA DEL CAVIDOTTO



SEZIONE TIPO SU STRADE VICINALI

SEZIONE STRADE VICINALI ESISTENTI A MEZZACOSTA CON UBICAZIONE DELLA SEZIONE MASSIMA DI POSA DEL CAVIDOTTO

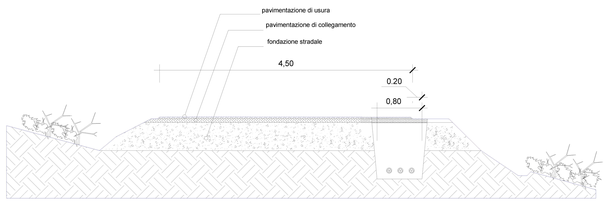

SEZIONE TIPO- Cavidotto interrato
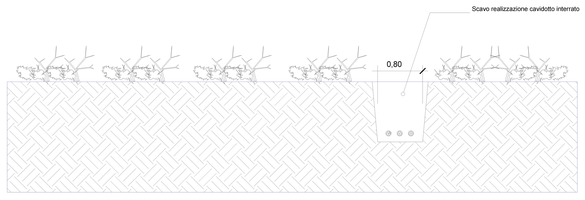
SENZA REALIZZAZIONE DI NUOVE STRADE
UBICAZIONE DELLA SEZIONE MASSIMA DI POSA DEL CAVIDOTTO