

Key-Map


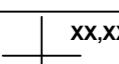





T02

T05

T06

LEGENDA

-  Posizione Aerogeneratori
-  Punto battuto e relativa quota terreno
-  Curve di livello intervallo 10,00 mt.
-  Curve di livello intervallo 2,00 mt.
-  Strada



Comune di CORIGLIANO-ROSSANO



Comune di TERRANOVA DA SIBARI



PLT RE s.r.l.  
via Diocleziano 1290  
47022 Cesena (FC)  
P.IVA/C.F. 04483450401

TITOLO DEL PROGETTO: **PARCO EOLICO "TERRANOVA"**

Documento: **Progetto Definitivo** N° Documento: **W-TER-P-CP-PR-05**

ID PROGETTO: **W-TER** DISCIPLINA: **P** AMBITO: **CP** FORMATO: **A0**

Elaborato: **Rilievo Topografico\_TAV\_05**

SCALA: **1:2000** Nome file: **W-TER-P-CP-PR-05\_Rilievo Topografico\_TAV\_05**

Progettazione:

-  Ing. Saverio Pagliuso
- Ing. Mario Francesco Perri
- Ing. Giorgio Salatino
- Ing. Claudio Coscarella

Rev.	Data Revisione	Descrizione Revisione	Redatto	Controllato	Approvato
00	FEBBRAIO 2023	PRIMA EMISSIONE	GEMSA	GEMSA	PLT RE