




Comune di
CORIGLIANO-ROSSANO



Comune di
TERRANOVA DA SIBARI



Committente:



PLT RE s.r.l.
via Dismano 1280
47522 Cesena (FC)
P.IVA/C.F. 04483450401

Titolo del Progetto:

PARCO EOLICO "TERRANOVA"

Documento:

Progetto Definitivo

N° Documento:

W-TER-P-VB-SZ-01

ID PROGETTO:	W-TER	DISCIPLINA:	P	AMBITO:	VB	FORMATO:	VARIE
--------------	--------------	-------------	----------	---------	-----------	----------	--------------

Elaborato:

Sezioni trasversali Asse T01

SCALA:

1:200

Nome file:

W-TER-P-VB-SZ-01_Sezioni trasversali Asse T01

Progettazione:



Ing. Saverio Pagliuso

Ing. Mario Francesco Perri

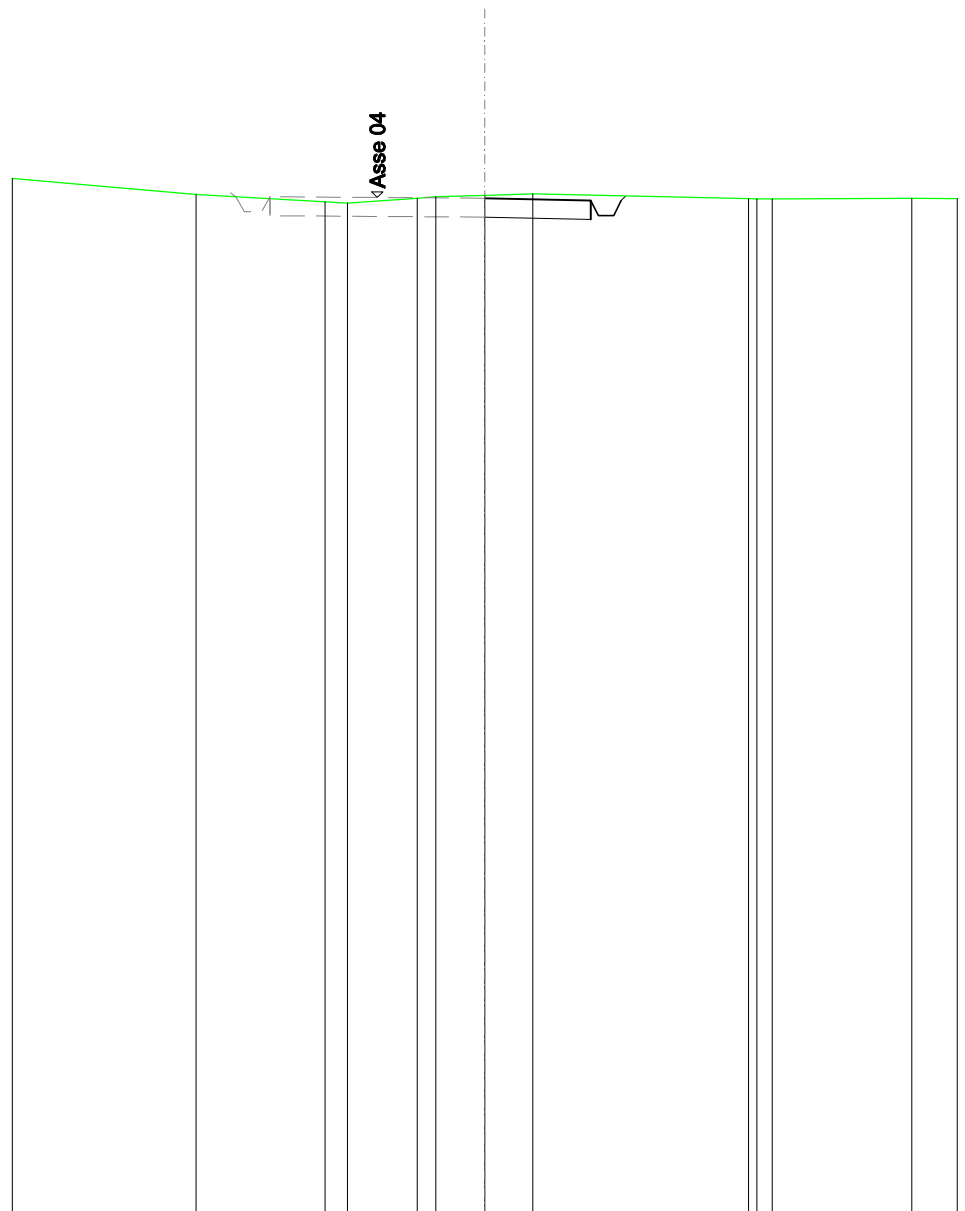
Ing. Giorgio Salatino

Ing. Claudio Coscarella

Rev:	Data Revisione	Descrizione Revisione	Redatto	Controllato	Approvato
00	FEBBRAIO 2023	PRIMA EMISSIONE	GEMSA	GEMSA	PLT RE

SCAVI E BONIFICHE	
FOSSO	0,345 m ²
SOVRASTRUTTURA STRADALE	
CASSONETTO	2,810 m
MANUFATTI	
SCAVO PER PIATTAFORMA	1,750 m ²
SCAVO PER PARETI TRINCEA	0,007 m ²

SEZIONE N.: 1
 QT. PROGETTO: 36,871
 DIST.PROG.: 0,000
 DIST.SUCC.: 25,000



SCALA 1:200

QT.RIF. 10,000

QUOTE TERRENO	36,97	36,78 36,74	36,86 36,91	36,94	36,98	36,86 36,85 36,85	36,87
DIST.PARZIALI TERRENO	3,41	0,60 1,84	0,49 1,29	1,27	5,70	3,69	
QUOTE PROGETTO				36,87 36,87		36,81 36,41 36,81 36,93	
DIST. PARZIALI PROGETTO							

SCAVI E BONIFICHE	
FOSSO	0,567 m ²
SOVRASTRUTTURA STRADALE	
CASSONETTO	5,000 m
MANUFATTI	
SCAVO PER PIATTAFORMA	2,768 m ²
SCAVO PER PARETI TRINCEA	0,012 m ²
RILEVATO PER SCARPATE	0,001 m ²

SEZIONE N.: 2
 QT. PROGETTO: 37,792
 DIST.PROG.: 25,000
 DIST.PREC.: 25,000
 DIST.SUCC.: 25,000

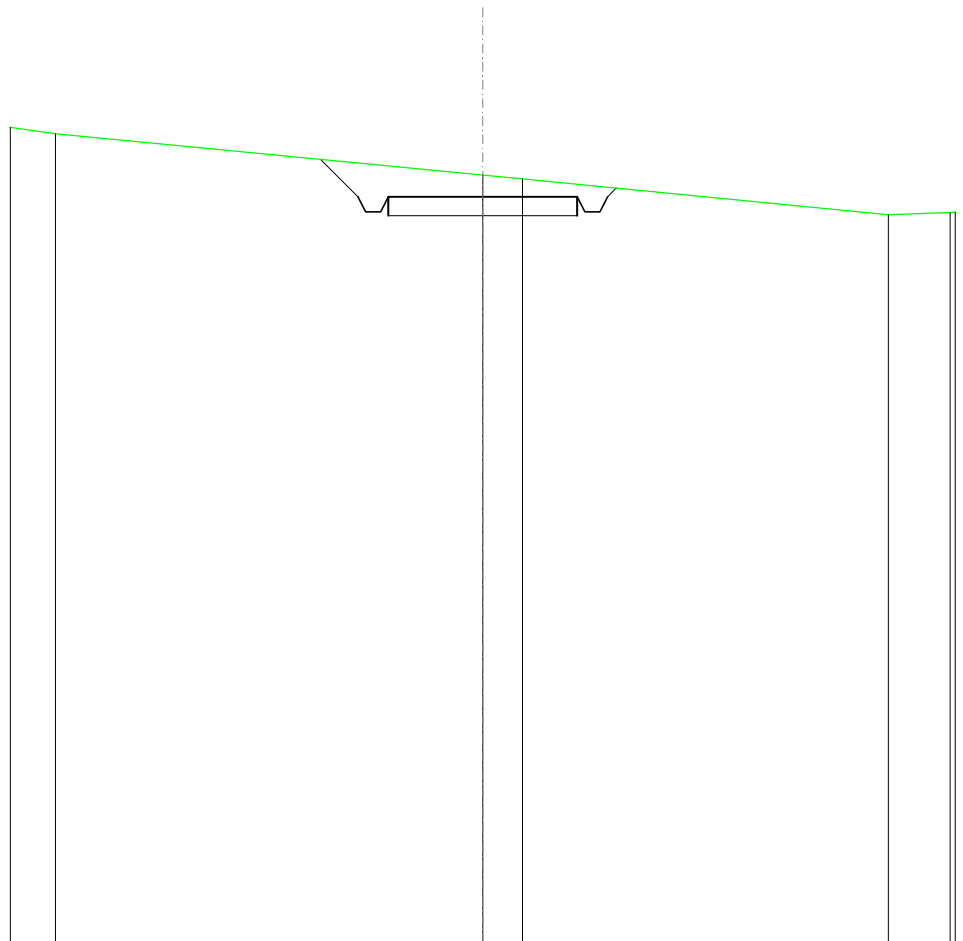
SCALA 1:200

QT.RIF. 20,000

QUOTE TERRENO	38,05	38,08		37,85	37,75	37,82	37,92
DIST.PARZIALI TERRENO		3,65	7,76	3,07	3,23	4,84	
QUOTE PROGETTO			37,95 37,79 37,39 37,79	37,79	37,79 37,39 37,79 37,76		
DIST. PARZIALI PROGETTO				5,00			

SCAVI E BONIFICHE	
FOSSO	1,401 m ²
SOVRASTRUTTURA STRADALE	
CASSONETTO	5,000 m
MANUFATTI	
SCAVO PER PIATTAFORMA	5,385 m ²
SCAVO PER PARETI TRINCEA	0,473 m ²

SEZIONE N.: 3
 QT. PROGETTO: 39,715
 DIST.PROG.: 50,000
 DIST.PREC.: 25,000
 DIST.SUCC.: 25,000



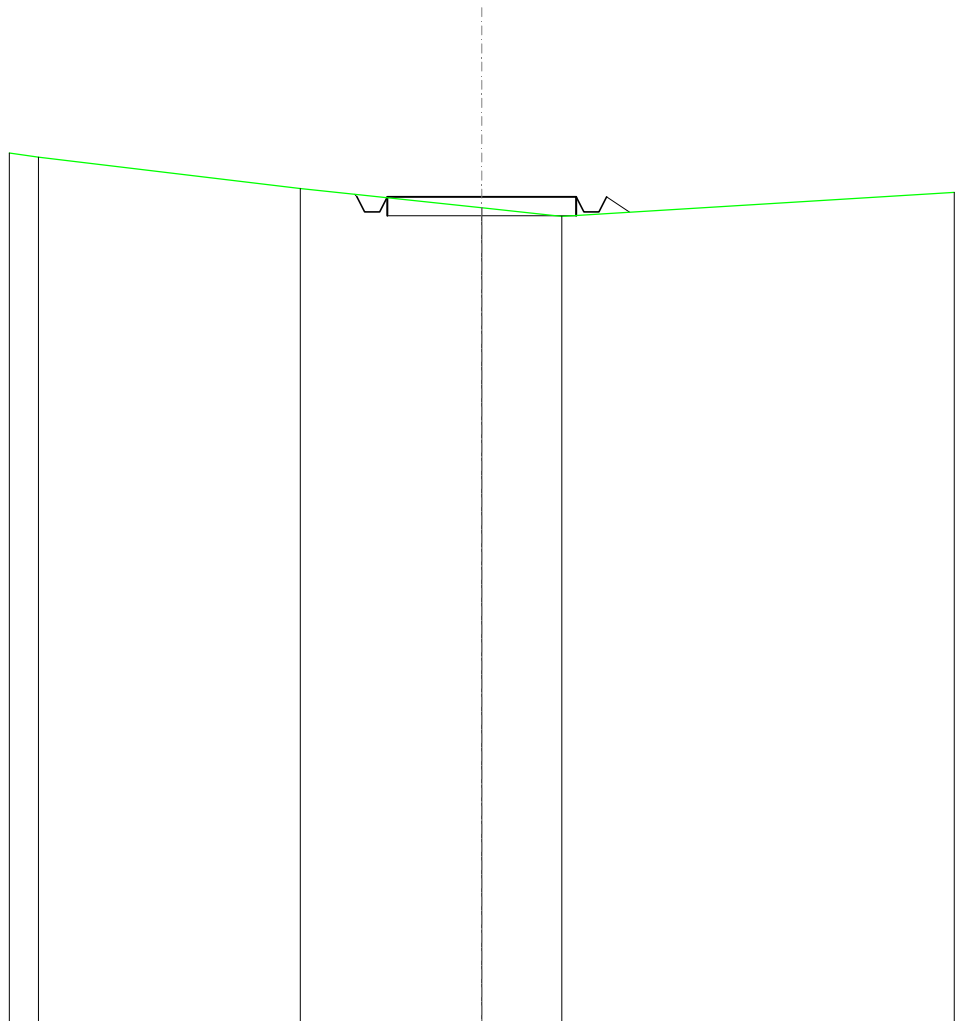
SCALA 1:200

QT.RIF. 20,000

QUOTE TERRENO	41,38	40,29	40,19	39,24
DIST.PARZIALI TERRENO	11,30	1,05	9,68	
QUOTE PROGETTO		40,71	39,72	39,32
DIST. PARZIALI PROGETTO		0,98	5,00	39,72
				39,32
				39,72
				39,95

SCAVI E BONIFICHE	
FOSSO	0,251 m ²
RILEVATI	
RILEVATO	0,005 m ²
SOVRASTRUTTURA STRADALE	
CASSONETTO	5,000 m
MANUFATTI	
SCAVO PER PIATTAFORMA	1,040 m ²
SCAVO PER PARETI TRINCEA	0,002 m ²
RILEVATO PER SCARPATE	0,276 m ²

SEZIONE N.: 4
 QT. PROGETTO: 41,885
 DIST.PROG.: 75,000
 DIST.PREC.: 25,000
 DIST.SUCC.: 25,000



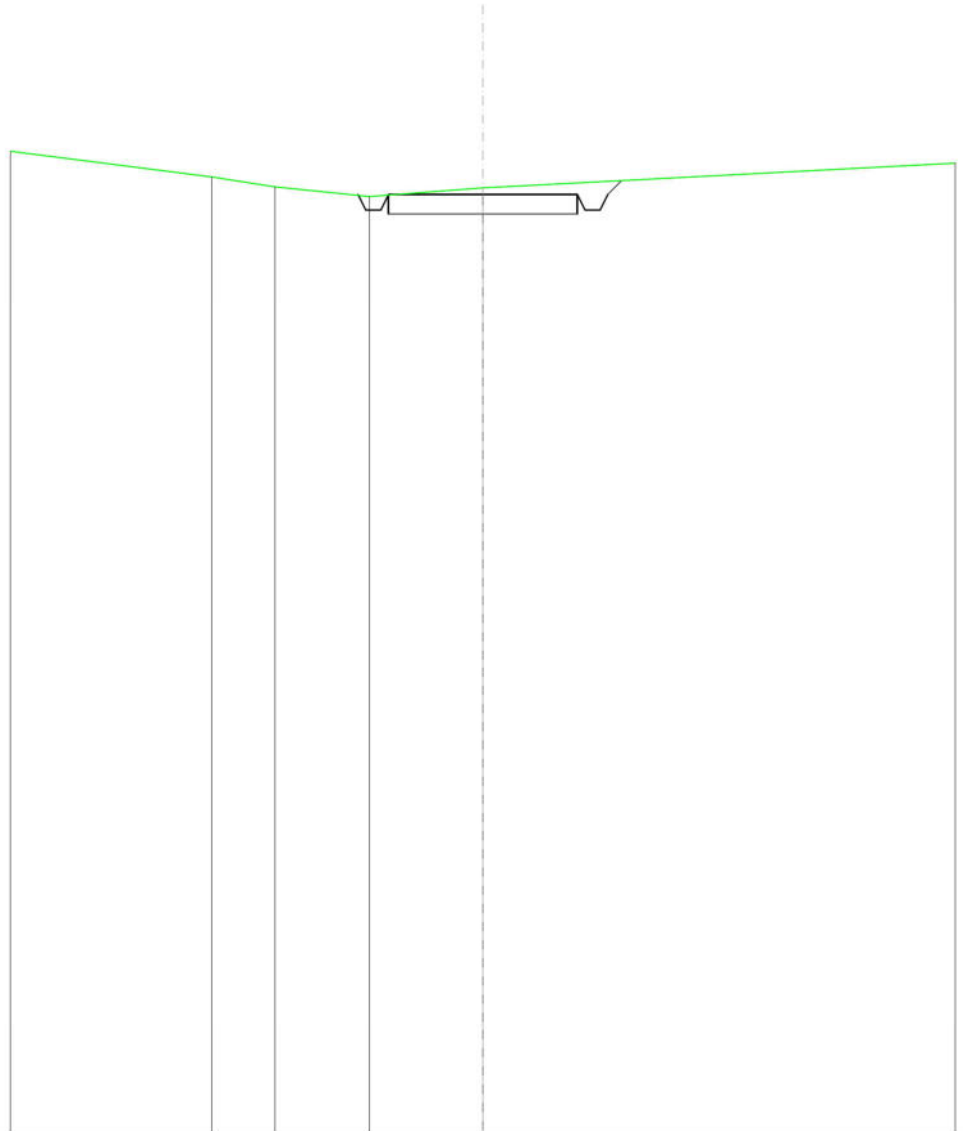
SCALA 1:200

QT.RIF. 20,000

QUOTE TERRENO	42,93	42,10	41,59	41,36
DIST.PARZIALI TERRENO	6,93	4,80	2,12	
QUOTE PROGETTO		41,95 41,89 41,49 41,49 41,89	41,89	41,89 41,49 41,49 41,89 41,47
DIST. PARZIALI PROGETTO			5,00	0,61

SCAVI E BONIFICHE	
FOSSO	0,722 m ²
SOVRASTRUTTURA STRADALE	
CASSONETTO	5,000 m
MANUFATTI	
SCAVO PER PIATTAFORMA	3,326 m ²
SCAVO PER PARETI TRINCEA	0,066 m ²
RILEVATO PER SCARPATE	0,000 m ²

SEZIONE N.: 5
 QT. PROGETTO: 44,857
 DIST.PROG.: 100,000
 DIST.PREC.: 25,000
 DIST.SUCC.: 24,123



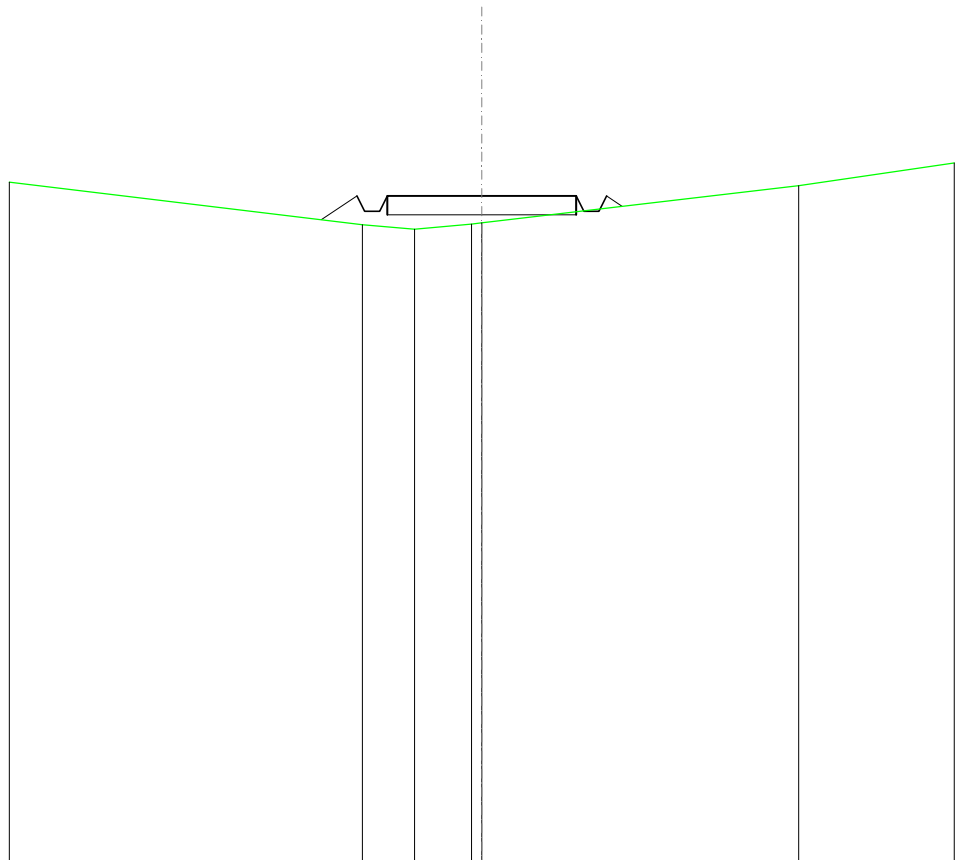
SCALA 1:200

QT.RIF. 20,000

QUOTE TERRENO	45,32	45,07	44,81	45,04
DIST.PARZIALI TERRENO	1,67	2,50	3,00	
QUOTE PROGETTO			44,84 44,86 44,46 44,46 44,86	44,86 44,86 44,46 44,46 45,23
DIST. PARZIALI PROGETTO			5,00	

SCAVI E BONIFICHE	
FOSSO	0,012 m ²
RILEVATI	
RILEVATO	0,971 m ²
SOVRASTRUTTURA STRADALE	
CASSONETTO	5,000 m
MANUFATTI	
SCAVO PER PIATTAFORMA	0,029 m ²
RILEVATO PER SCARPATE	0,866 m ²

SEZIONE N.: 6
 QT. PROGETTO: 47,645
 DIST.PROG.: 124,123
 DIST.PREC.: 24,123
 DIST.SUCC.: 25,877



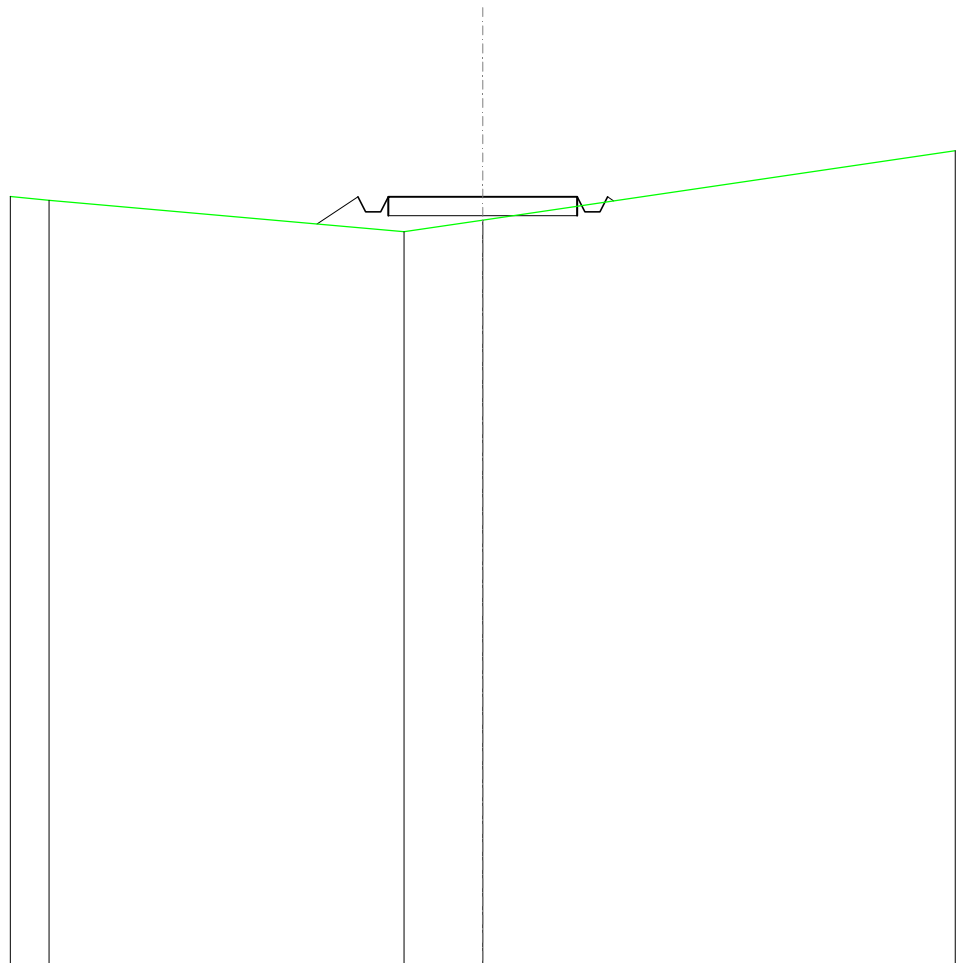
SCALA 1:200

QT.RIF. 30,000

QUOTE TERRENO		46,89	46,77	46,90	46,93		47,92
DIST.PARZIALI TERRENO		1,38	1,50			8,38	
QUOTE PROGETTO		47,02	47,64	47,24	47,64	47,64	47,64
DIST. PARZIALI PROGETTO		0,94			5,00		

SCAVI E BONIFICHE	
FOSSO	0,106 m ²
RILEVATI	
RILEVATO	0,785 m ²
SOVRASTRUTTURA STRADALE	
CASSONETTO	5,000 m
MANUFATTI	
SCAVO PER PIATTAFORMA	0,210 m ²
RILEVATO PER SCARPATE	0,915 m ²

SEZIONE N.: 7
 QT. PROGETTO: 50,352
 DIST.PROG.: 150,000
 DIST.PREC.: 25,877
 DIST.SUCC.: 25,000



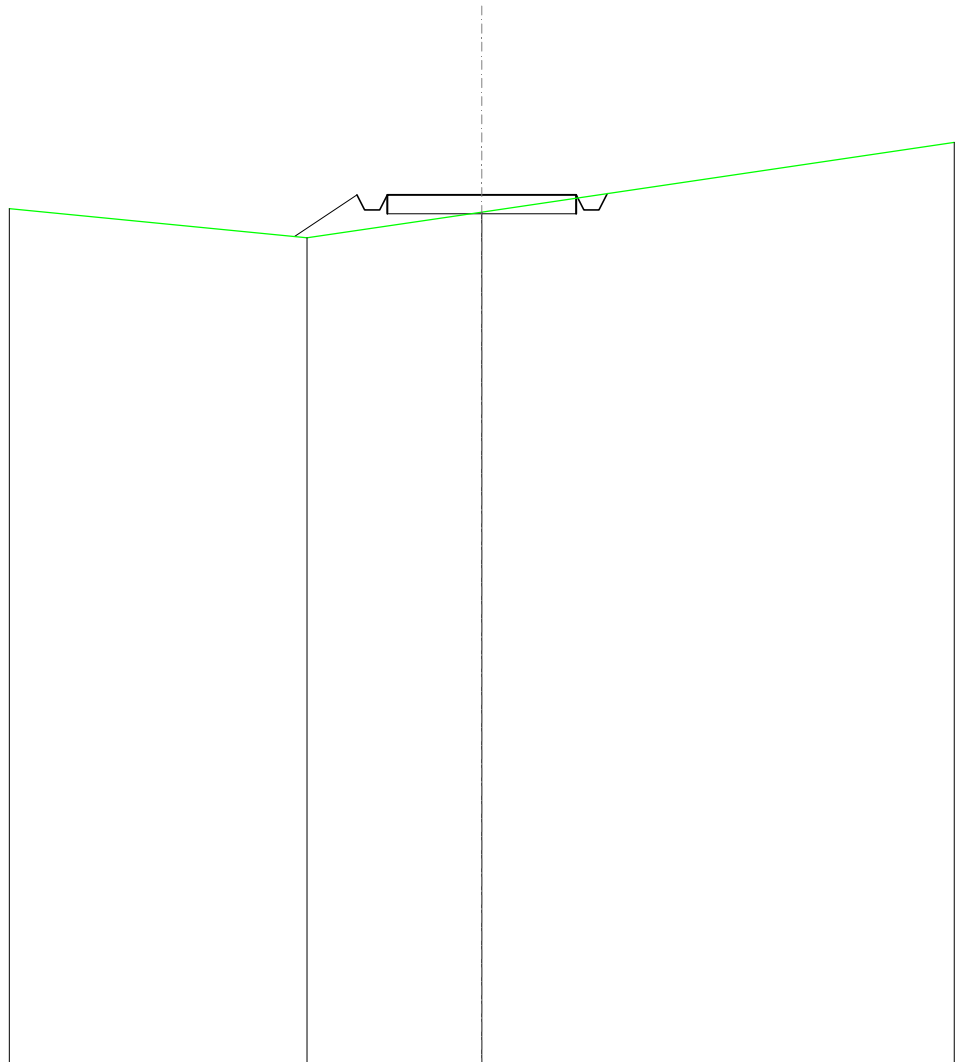
SCALA 1:200

QT.RIF. 30,000

QUOTE TERRENO	50,26		49,43	49,73
DIST.PARZIALI TERRENO		9,39		2,08
QUOTE PROGETTO			49,63 50,35 49,95 49,95 50,35	50,35 50,35 49,95 49,95 50,35 50,24
DIST. PARZIALI PROGETTO			1,08	5,00

SCAVI E BONIFICHE	
FOSSO	0,221 m ²
RILEVATI	
RILEVATO	0,353 m ²
SOVRASTRUTTURA STRADALE	
CASSONETTO	5,000 m
MANUFATTI	
SCAVO PER PIATTAFORMA	0,585 m ²
SCAVO PER PARETI TRINCEA	0,001 m ²
RILEVATO PER SCARPATE	1,299 m ²

SEZIONE N.: 8
 QT. PROGETTO: 52,964
 DIST.PROG.: 175,000
 DIST.PREC.: 25,000
 DIST.SUCC.: 25,000



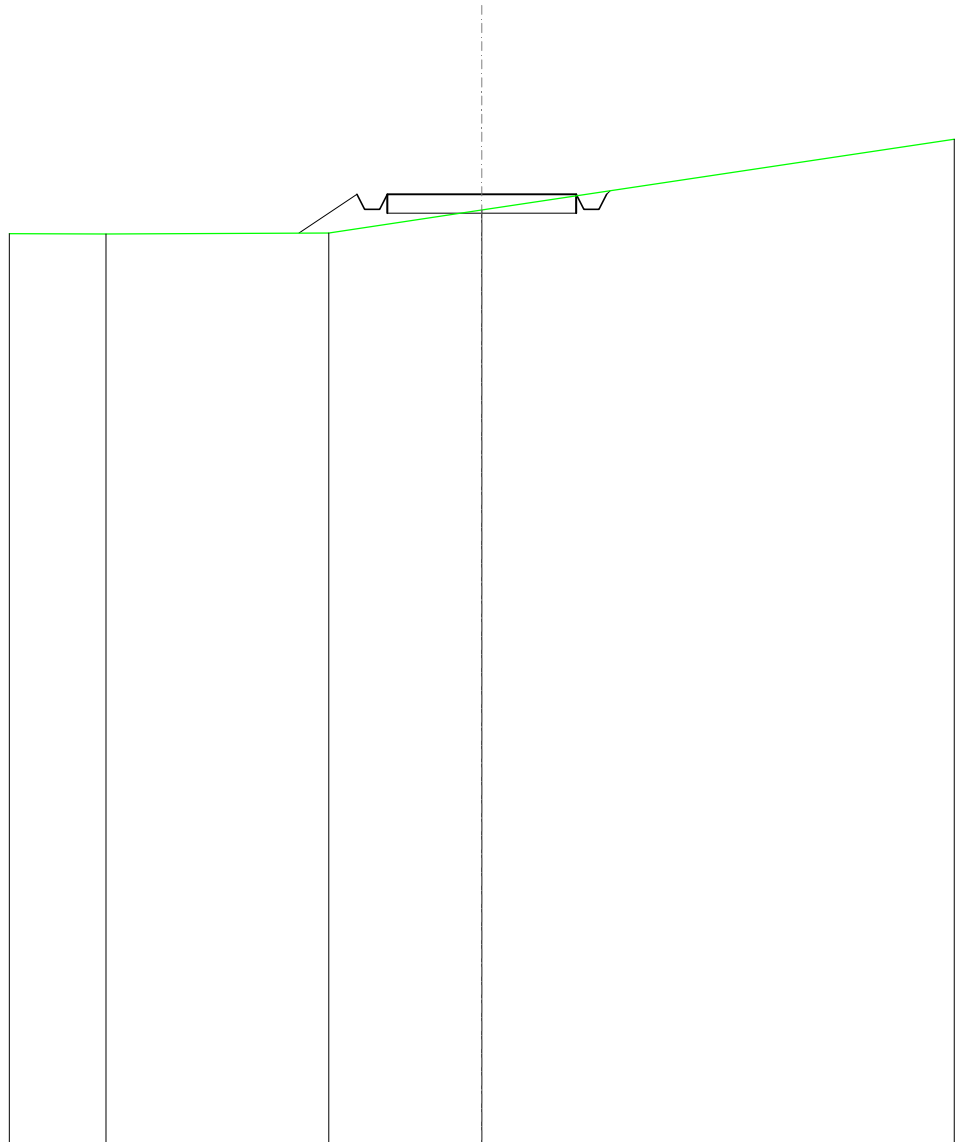
SCALA 1:200

QT.RIF. 30,000

QUOTE TERRENO	51,83	52,51
DIST.PARZIALI TERRENO	4,62	
QUOTE PROGETTO	51,86 52,96 52,56 52,96	52,96 52,96 52,96 53,00
DIST. PARZIALI PROGETTO	1,65	5,00

SCAVI E BONIFICHE	
FOSSO	0,256 m ²
RILEVATI	
RILEVATO	0,279 m ²
SOVRASTRUTTURA STRADALE	
CASSONETTO	5,000 m
MANUFATTI	
SCAVO PER PIATTAFORMA	0,705 m ²
SCAVO PER PARETI TRINCEA	0,004 m ²
RILEVATO PER SCARPATE	1,180 m ²

SEZIONE N.: 9
 QT. PROGETTO: 55,148
 DIST.PROG.: 200,000
 DIST.PREC.: 25,000
 DIST.SUCC.: 25,000



SCALA 1:200

QT.RIF. 30,000

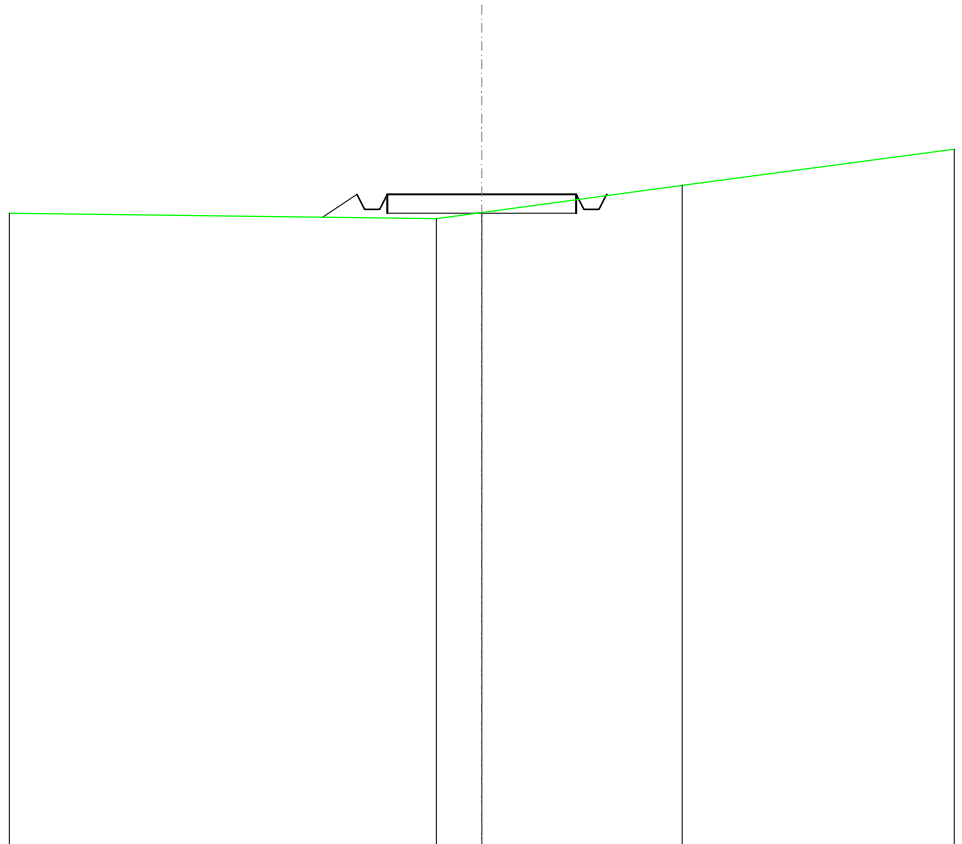
QUOTE TERRENO	54,10	54,13	54,73
DIST.PARZIALI TERRENO	5,89	4,05	
QUOTE PROGETTO		54,12	55,15
DIST. PARZIALI PROGETTO		1,54	5,00

SCAVI E BONIFICHE	
FOSSO	0,171 m ²
RILEVATI	
RILEVATO	0,262 m ²
SOVRASTRUTTURA STRADALE	
CASSONETTO	5,000 m
MANUFATTI	
SCAVO PER PIATTAFORMA	0,461 m ²
RILEVATO PER SCARPATE	0,550 m ²

SEZIONE N.: 10
 QT. PROGETTO: 57,268
 DIST.PROG.: 225,000
 DIST.PREC.: 25,000
 DIST.SUCC.: 25,000

SCALA 1:200

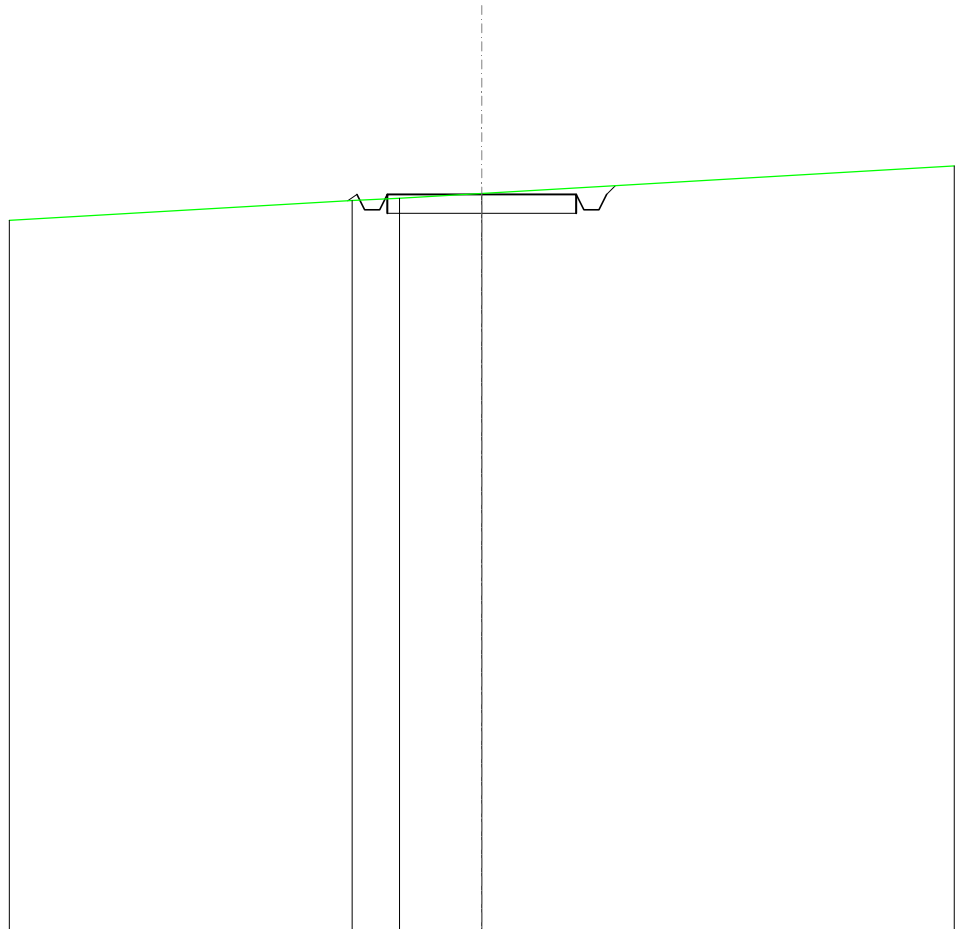
QT.RIF. 40,000



QUOTE TERRENO			56,62	56,78		57,50
DIST.PARZIALI TERRENO			1,20		5,30	
QUOTE PROGETTO		56,66	57,27	56,87	57,27	56,87
DIST. PARZIALI PROGETTO		0,91		5,00		

SCAVI E BONIFICHE	
FOSSO	0,545 m ²
SOVRASTRUTTURA STRADALE	
CASSONETTO	5,000 m
MANUFATTI	
SCAVO PER PIATTAFORMA	2,661 m ²
SCAVO PER PARETI TRINCEA	0,027 m ²
RILEVATO PER SCARPATE	0,027 m ²

SEZIONE N.: 11
 QT. PROGETTO: 59,457
 DIST.PROG.: 250,000
 DIST.PREC.: 25,000
 DIST.SUCC.: 25,000



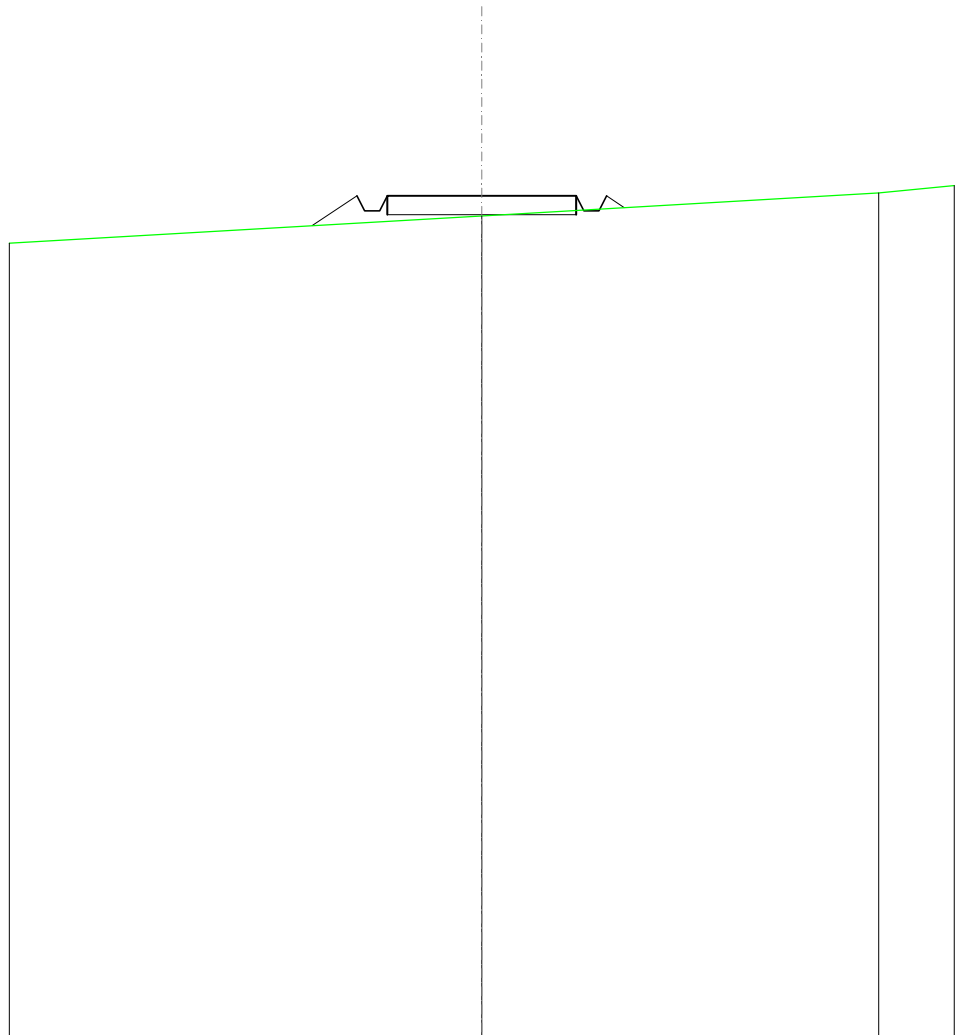
SCALA 1:200

QT.RIF. 40,000

QUOTE TERRENO	59,30	59,36	59,49
DIST.PARZIALI TERRENO	1,28	2,17	
QUOTE PROGETTO	59,29 59,46 59,06 59,46	59,46	59,46 59,06 59,46 59,69
DIST. PARZIALI PROGETTO		5,00	

SCAVI E BONIFICHE	
FOSSO	0,015 m ²
RILEVATI	
RILEVATO	0,268 m ²
SOVRASTRUTTURA STRADALE	
CASSONETTO	5,000 m
MANUFATTI	
SCAVO PER PIATTAFORMA	0,109 m ²
RILEVATO PER SCARPATE	0,894 m ²

SEZIONE N.: 12
 QT. PROGETTO: 62,281
 DIST.PROG.: 275,000
 DIST.PREC.: 25,000
 DIST.SUCC.: 25,000



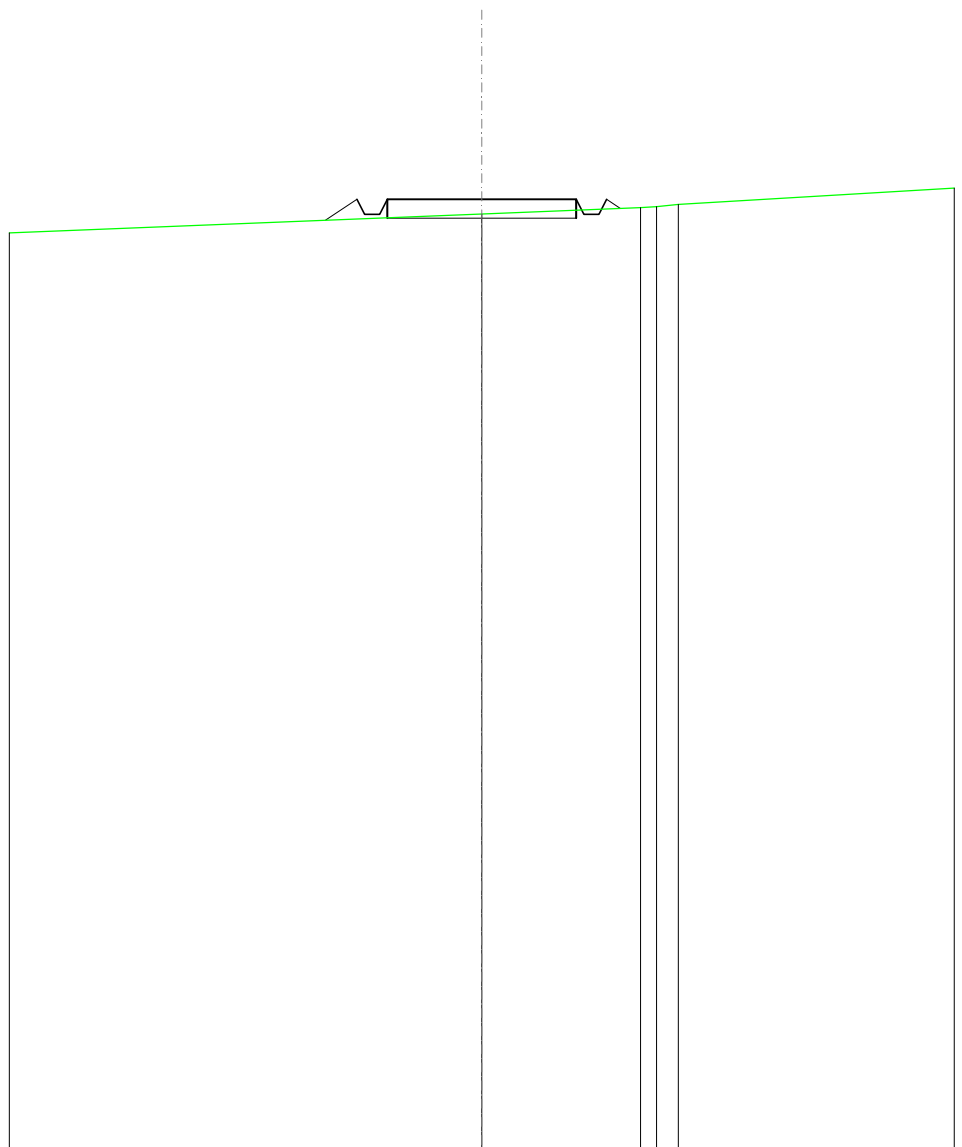
SCALA 1:200

QT.RIF. 40,000

QUOTE TERRENO				61,75				62,35			
DIST.PARZIALI TERRENO						10,50					
QUOTE PROGETTO		61,49	62,28	61,88	61,88	62,28	62,28	61,88	61,88	62,28	61,97
DIST. PARZIALI PROGETTO		1,18				5,00					

SCAVI E BONIFICHE	
FOSSO	0,061 m ²
SOVRASTRUTTURA STRADALE	
CASSONETTO	5,000 m
MANUFATTI	
SCAVO PER PIATTAFORMA	0,567 m ²
RILEVATO PER SCARPATE	0,460 m ²

SEZIONE N.: 13
 QT. PROGETTO: 65,149
 DIST.PROG.: 300,000
 DIST.PREC.: 25,000
 DIST.SUCC.: 25,000



SCALA 1:200

QT.RIF. 40,000

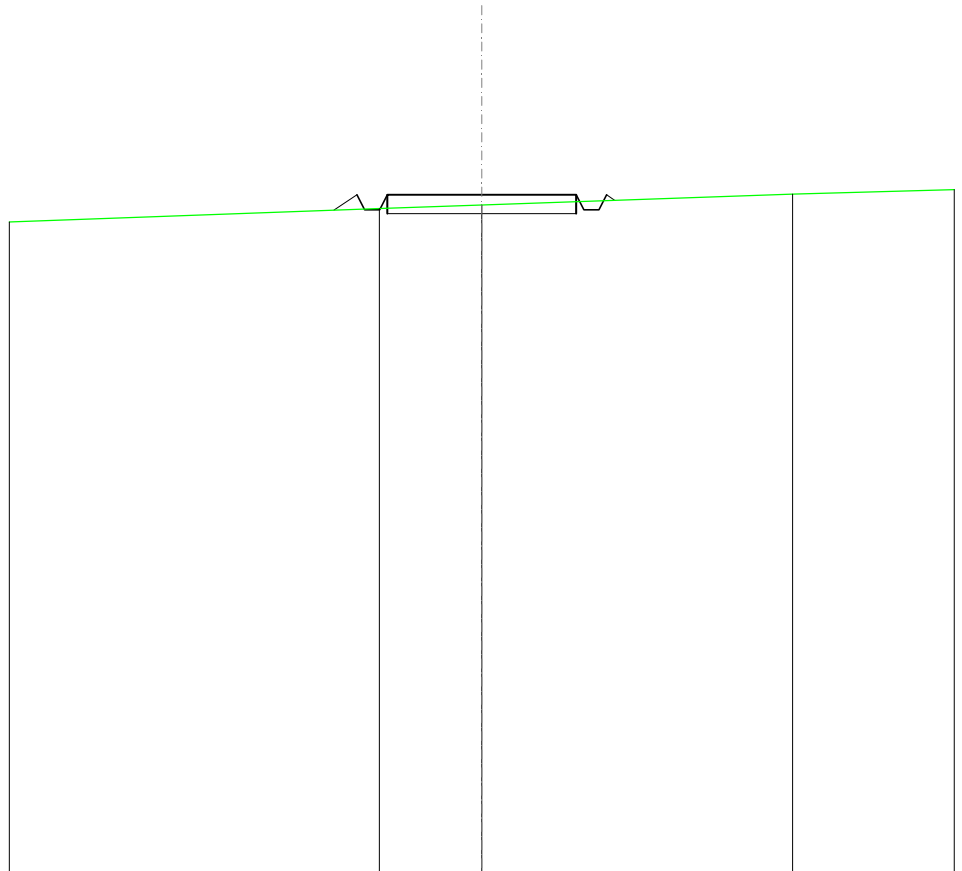
QUOTE TERRENO			64,76		64,93	64,95	65,01
DIST.PARZIALI TERRENO				4,20		0,58	
QUOTE PROGETTO	64,60	65,15	64,75	65,15	64,75	65,15	64,91
DIST. PARZIALI PROGETTO	0,83			5,00			

SCAVI E BONIFICHE	
FOSSO	0,130 m ²
SOVRASTRUTTURA STRADALE	
CASSONETTO	5,000 m
MANUFATTI	
SCAVO PER PIATTAFORMA	1,146 m ²
RILEVATO PER SCARPATE	0,219 m ²

SEZIONE N.: 14
 QT. PROGETTO: 67,970
 DIST.PROG.: 325,000
 DIST.PREC.: 25,000
 DIST.SUCC.: 25,000

SCALA 1:200

QT.RIF. 50,000



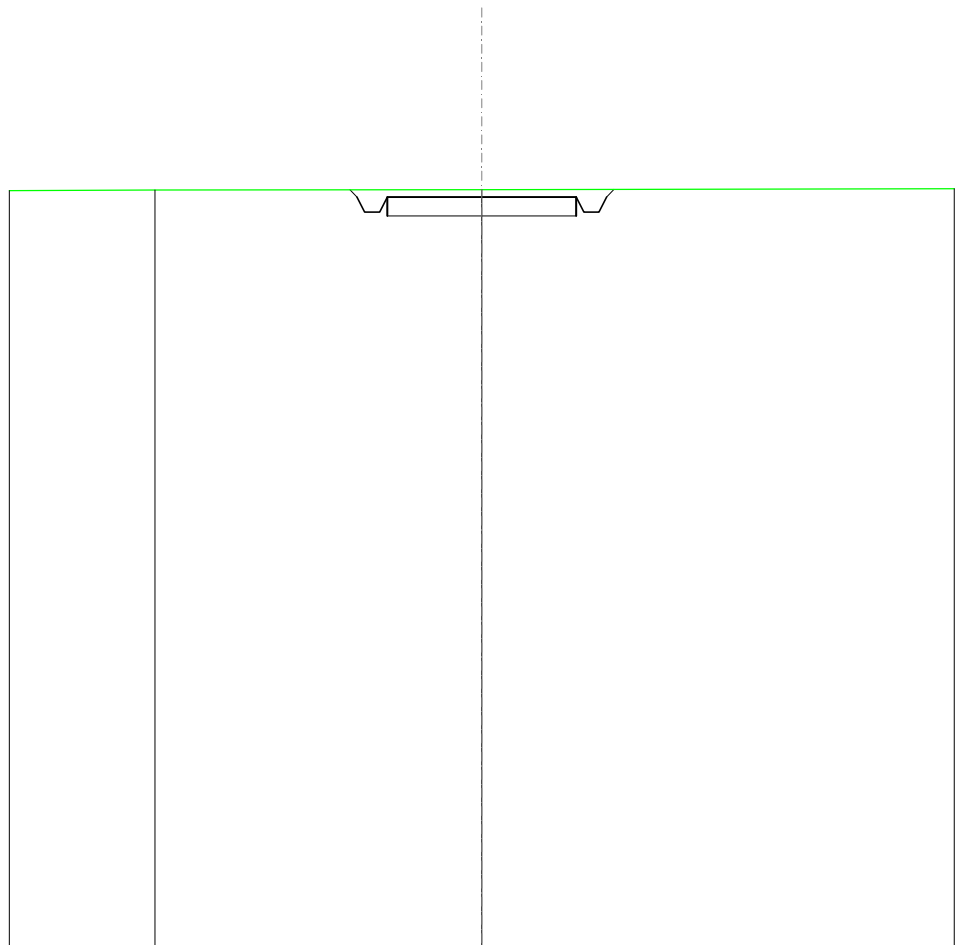
QUOTE TERRENO		67,61	67,70	67,98
DIST.PARZIALI TERRENO		2,71	8,22	
QUOTE PROGETTO		67,56 67,97 67,57 67,97	67,97	67,97 67,57 67,97 67,82
DIST. PARZIALI PROGETTO		0,61	5,00	

SCAVI E BONIFICHE	
FOSSO	0,791 m ²
SOVRASTRUTTURA STRADALE	
CASSONETTO	5,000 m
MANUFATTI	
SCAVO PER PIATTAFORMA	3,472 m ²
SCAVO PER PARETI TRINCEA	0,038 m ²

SEZIONE N.: 15
 QT. PROGETTO: 69,868
 DIST.PROG.: 350,000
 DIST.PREC.: 25,000
 DIST.SUCC.: 25,000

SCALA 1:200

QT.RIF. 50,000



QUOTE TERRENO	70,05	70,06
DIST.PARZIALI TERRENO	8,64	
QUOTE PROGETTO	70,06 69,87 69,47 69,87	69,87 69,47 69,87 70,07
DIST. PARZIALI PROGETTO	5,00	

SCAVI E BONIFICHE	
FOSSO	0,236 m ²
SOVRASTRUTTURA STRADALE	
CASSONETTO	5,000 m
MANUFATTI	
SCAVO PER PIATTAFORMA	1,645 m ²
RILEVATO PER SCARPATE	0,073 m ²

SEZIONE N.: 16
 QT. PROGETTO: 70,535
 DIST.PROG.: 375,000
 DIST.PREC.: 25,000
 DIST.SUCC.: 25,000

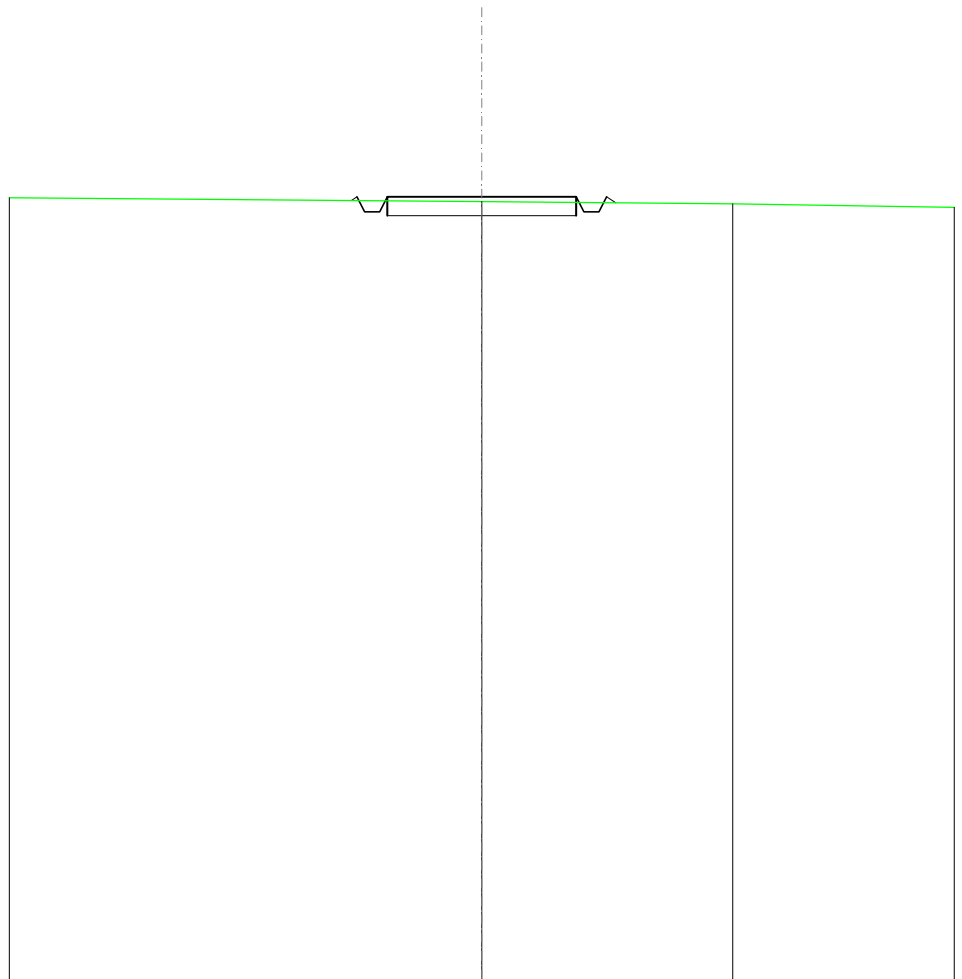
SCALA 1:200

QT.RIF. 50,000

QUOTE TERRENO	70,41	70,36
DIST.PARZIALI TERRENO	10,08	
QUOTE PROGETTO	70,38 70,55 70,13 70,53	70,53 70,53 70,13 70,53
DIST. PARZIALI PROGETTO	5,00	

SCAVI E BONIFICHE	
FOSSO	0,285 m ²
SOVRASTRUTTURA STRADALE	
CASSONETTO	5,000 m
MANUFATTI	
SCAVO PER PIATTAFORMA	1,834 m ²
RILEVATO PER SCARPATE	0,046 m ²

SEZIONE N.: 17
 QT. PROGETTO: 70,774
 DIST.PROG.: 400,000
 DIST.PREC.: 25,000
 DIST.SUCC.: 25,000



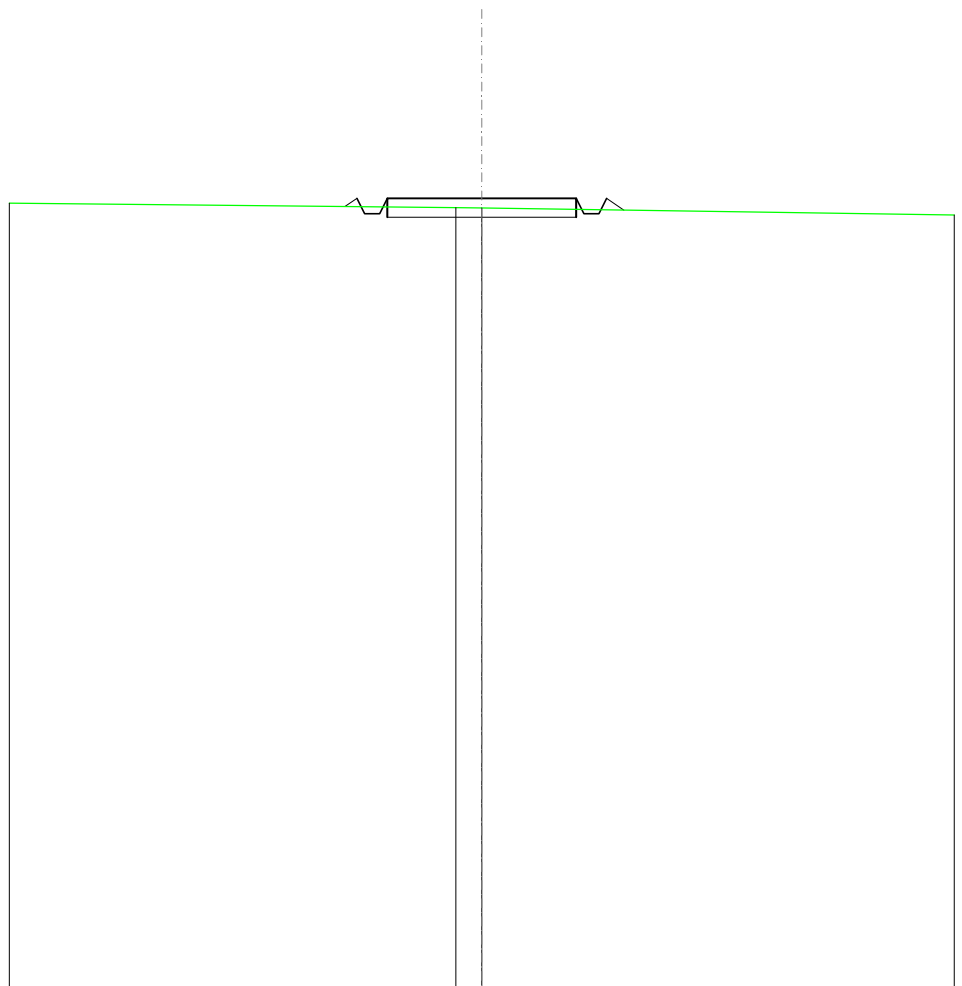
SCALA 1:200

QT.RIF. 50,000

QUOTE TERRENO	70,64	70,58
DIST.PARZIALI TERRENO	6,64	
QUOTE PROGETTO	70,67 70,77 70,37 70,77	70,77 70,37 70,77 70,61
DIST. PARZIALI PROGETTO	5,00	

SCAVI E BONIFICHE	
FOSSO	0,138 m ²
SOVRASTRUTTURA STRADALE	
CASSONETTO	5,000 m
MANUFATTI	
SCAVO PER PIATTAFORMA	1,243 m ²
RILEVATO PER SCARPATE	0,169 m ²

SEZIONE N.: 18
 QT. PROGETTO: 70,913
 DIST.PROG.: 425,000
 DIST.PREC.: 25,000
 DIST.SUCC.: 25,000



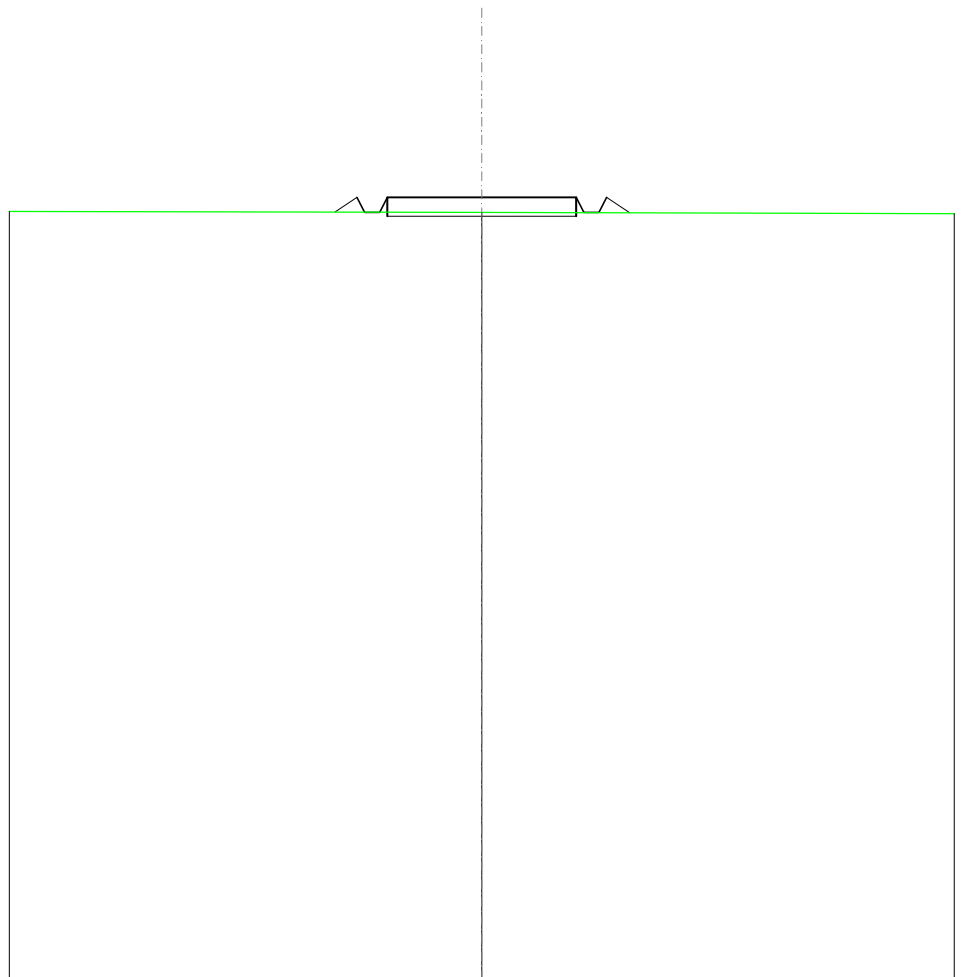
SCALA 1:200

QT.RIF. 50,000

QUOTE TERRENO	70,67	70,66
DIST.PARZIALI TERRENO	0,89	
QUOTE PROGETTO	70,70 70,91 70,51 70,91	70,91 70,91 70,51 70,61
DIST. PARZIALI PROGETTO	5,00	

SCAVI E BONIFICHE	
FOSSO	0,003 m ²
SOVRASTRUTTURA STRADALE	
CASSONETTO	5,000 m
MANUFATTI	
SCAVO PER PIATTAFORMA	0,497 m ²
RILEVATO PER SCARPATE	0,404 m ²

SEZIONE N.: 19
 QT. PROGETTO: 70,704
 DIST.PROG.: 450,000
 DIST.PREC.: 25,000
 DIST.SUCC.: 25,000



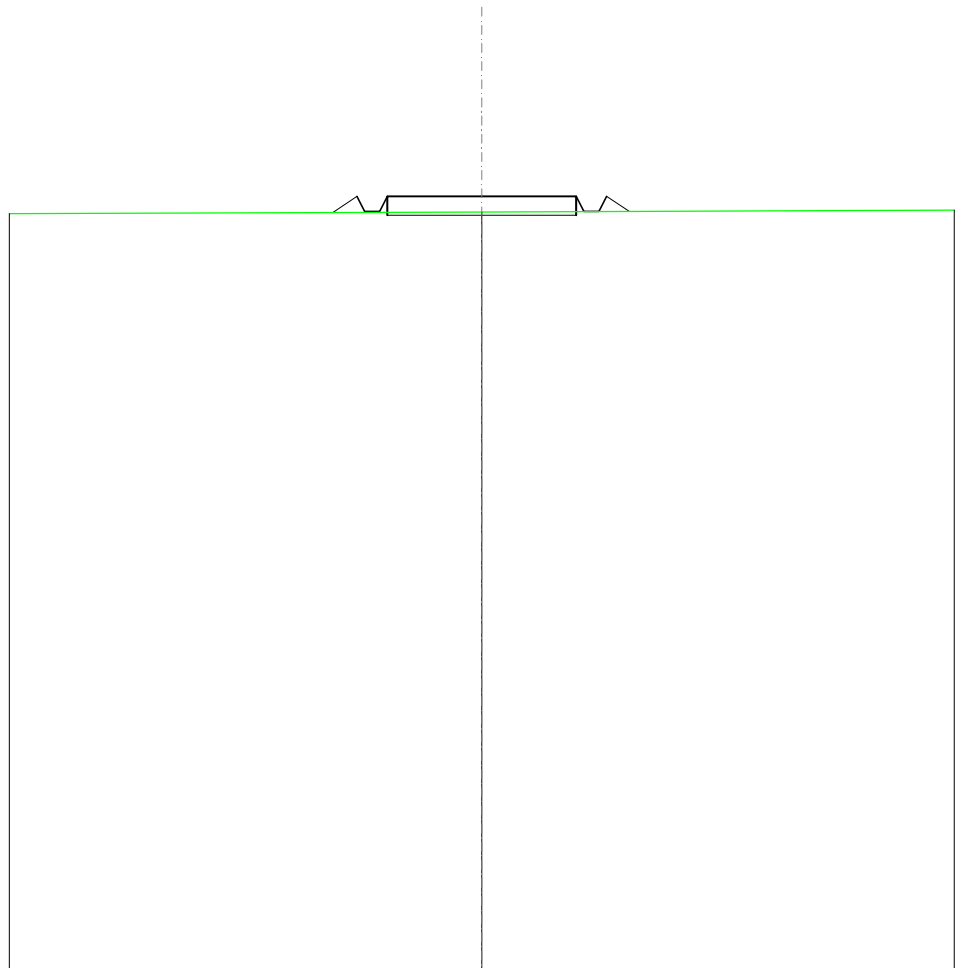
SCALA 1:200

QT.RIF. 50,000

QUOTE TERRENO	70,30	
DIST.PARZIALI TERRENO		
QUOTE PROGETTO	70,31 70,70 70,30 70,70	70,70 70,30 70,70 70,29
DIST. PARZIALI PROGETTO	0,59	5,00

SOVRASTRUTTURA STRADALE	
CASSONETTO	5,000 m
MANUFATTI	
SCAVO PER PIATTAFORMA	0,417 m ²
RILEVATO PER SCARPATE	0,447 m ²

SEZIONE N.: 20
 QT. PROGETTO: 70,496
 DIST.PROG.: 475,000
 DIST.PREC.: 25,000
 DIST.SUCC.: 25,000



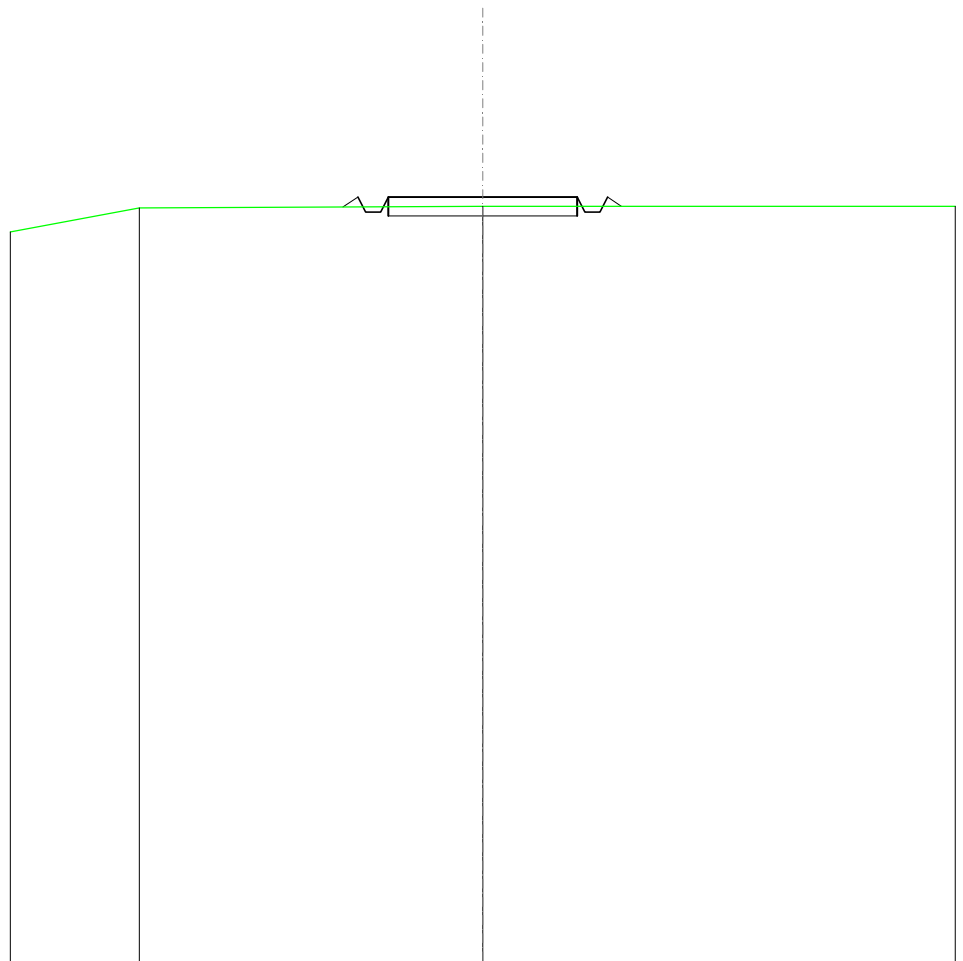
SCALA 1:200

QT.RIF. 50,000

QUOTE TERRENO			70,08		
DIST.PARZIALI TERRENO					
QUOTE PROGETTO	70,06	70,50	70,10	70,50	70,10
DIST. PARZIALI PROGETTO	0,65			5,00	0,60

SCAVI E BONIFICHE	
FOSSO	0,139 m ²
SOVRASTRUTTURA STRADALE	
CASSONETTO	5,000 m
MANUFATTI	
SCAVO PER PIATTAFORMA	1,250 m ²
RILEVATO PER SCARPATE	0,162 m ²

SEZIONE N.: 21
 QT. PROGETTO: 70,288
 DIST.PROG.: 500,000
 DIST.PREC.: 25,000
 DIST.SUCC.: 25,000



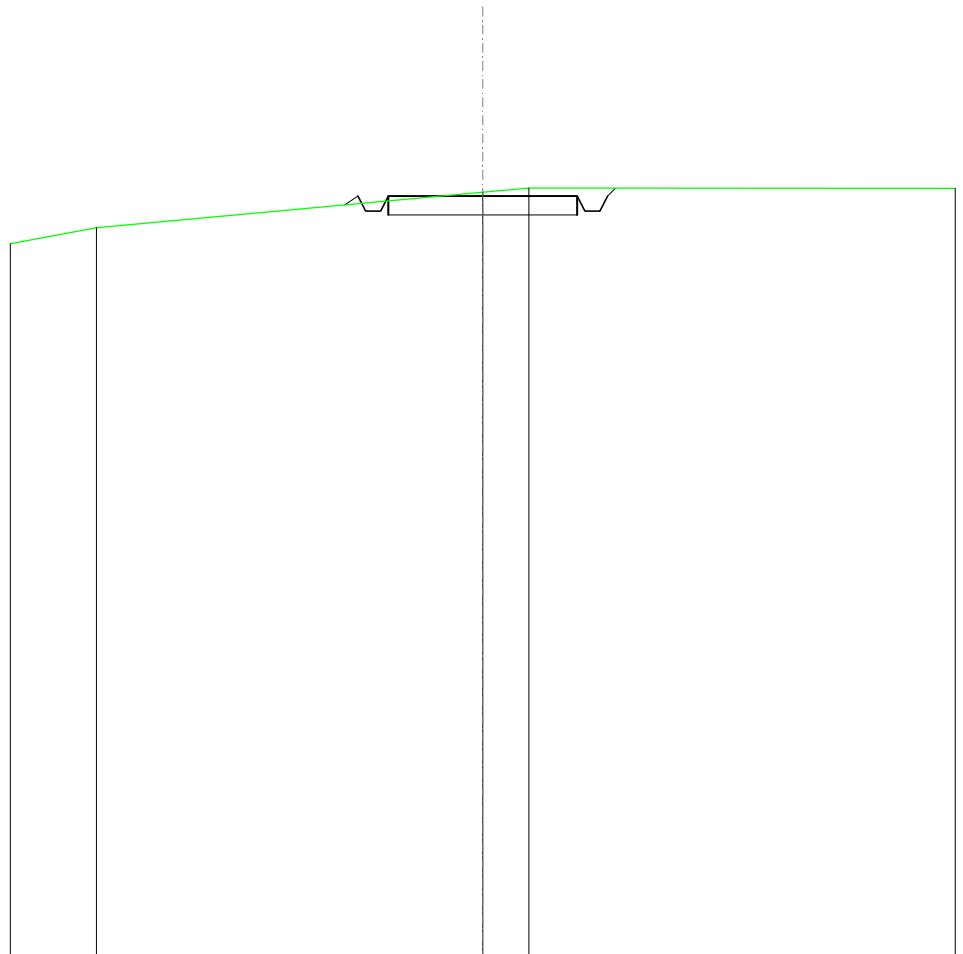
SCALA 1:200

QT.RIF. 50,000

QUOTE TERRENO	70,00	70,04
DIST.PARZIALI TERRENO	9,08	
QUOTE PROGETTO	70,02 70,29 69,89 69,89 70,29	70,29 70,89 69,89 70,29 70,04
DIST. PARZIALI PROGETTO	5,00	

SCAVI E BONIFICHE	
FOSSO	0,524 m ²
SOVRASTRUTTURA STRADALE	
CASSONETTO	5,000 m
MANUFATTI	
SCAVO PER PIATTAFORMA	2,902 m ²
SCAVO PER PARETI TRINCEA	0,021 m ²
RILEVATO PER SCARPATE	0,052 m ²

SEZIONE N.: 22
 QT. PROGETTO: 70,080
 DIST.PROG.: 525,000
 DIST.PREC.: 25,000
 DIST.SUCC.: 25,000



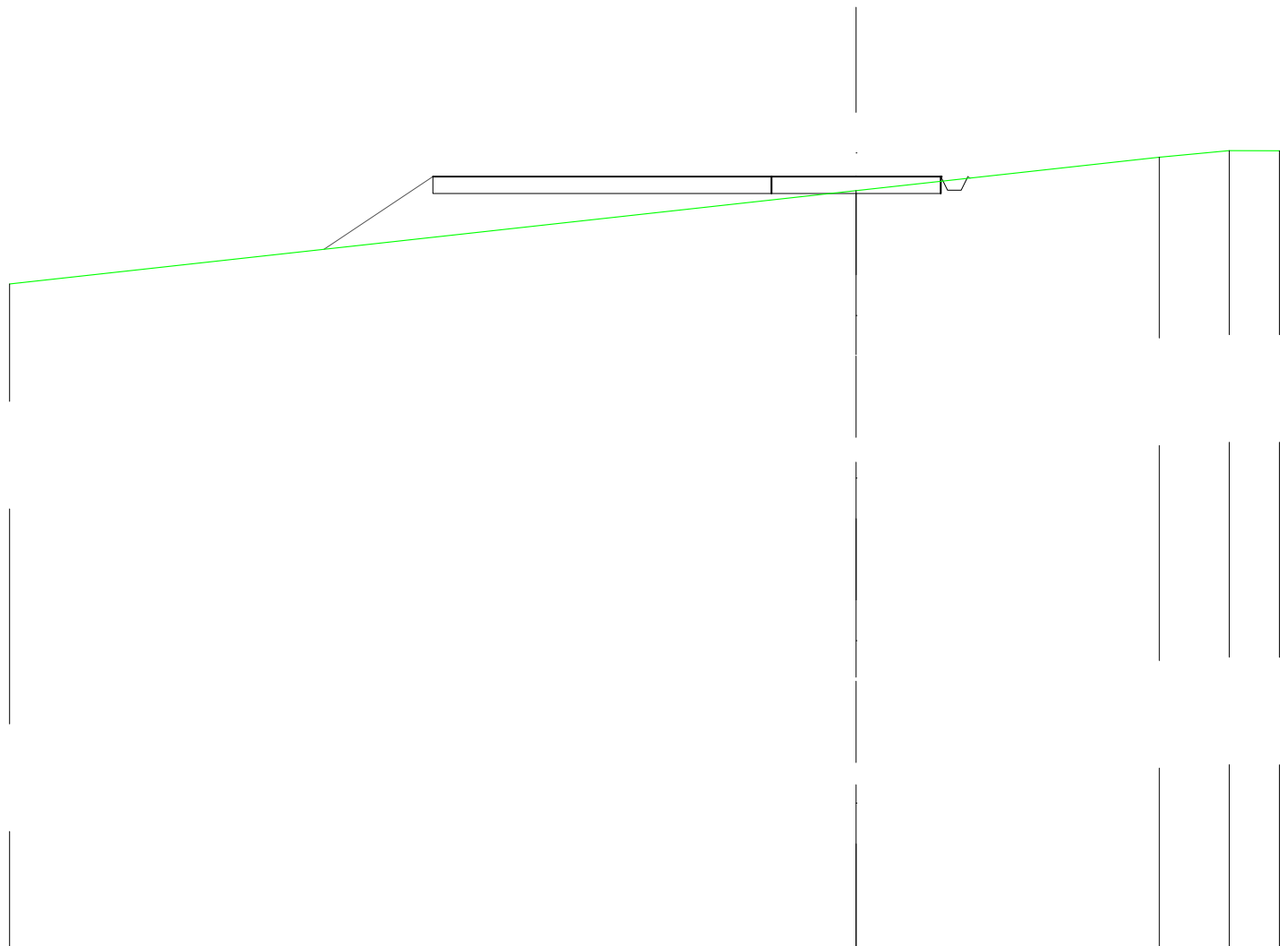
SCALA 1:200

QT.RIF. 50,000

QUOTE TERRENO	69,24	70,18	70,29
DIST.PARZIALI TERRENO	10,22	1,22	
QUOTE PROGETTO	69,84 70,08 69,68 70,08	70,08	70,08 69,68 70,08 70,28
DIST. PARZIALI PROGETTO		5,00	

SCAVI E BONIFICHE	
FOSSO	0,168 m ²
RILEVATI	
RILEVATO	7,590 m ²
SOVRASTRUTTURA STRADALE	
CASSONETTO	15,000 m
MANUFATTI	
SCAVO PER PIATTAFORMA	0,587 m ²
RILEVATO PER SCARPATE	2,895 m ²

SEZIONE N.: 23
 QT. PROGETTO: 69,871
 DIST.PROG.: 550,000
 DIST.PREC.: 25,000
 DIST.SUCC.: 25,000



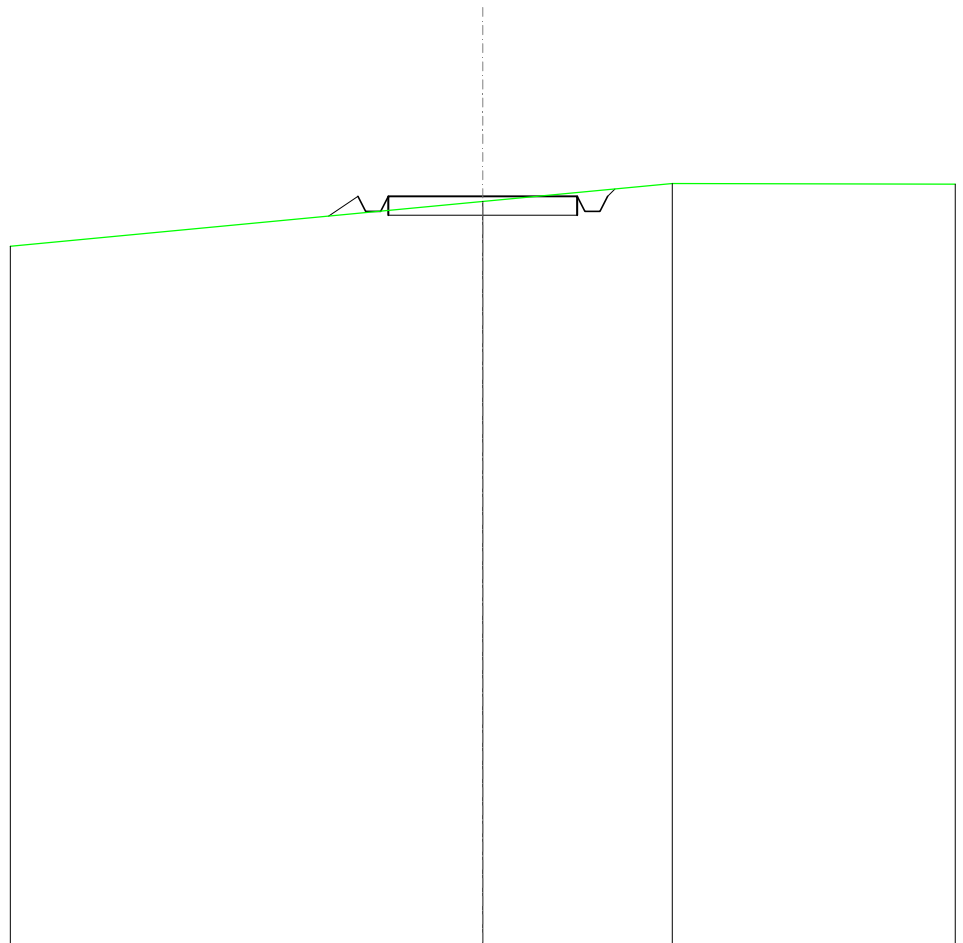
SCALA 1:200

QT.RIF. 47,070

QUOTE TERRENO	66,70				69,46			70,44	70,64	70,63
DIST.PARZIALI TERRENO		25,00				8,95			2,06	1,48
QUOTE PROGETTO		67,72	69,87		69,87	69,87	69,87	69,87	69,47	69,87
DIST. PARZIALI PROGETTO			3,22		15,00					

SCAVI E BONIFICHE	
FOSSO	0,353 m ²
SOVRASTRUTTURA STRADALE	
CASSONETTO	5,000 m
MANUFATTI	
SCAVO PER PIATTAFORMA	1,825 m ²
SCAVO PER PARETI TRINCEA	0,018 m ²
RILEVATO PER SCARPATE	0,264 m ²

SEZIONE N.: 24
 QT. PROGETTO: 69,831
 DIST.PROG.: 575,000
 DIST.PREC.: 25,000
 DIST.SUCC.: 25,000



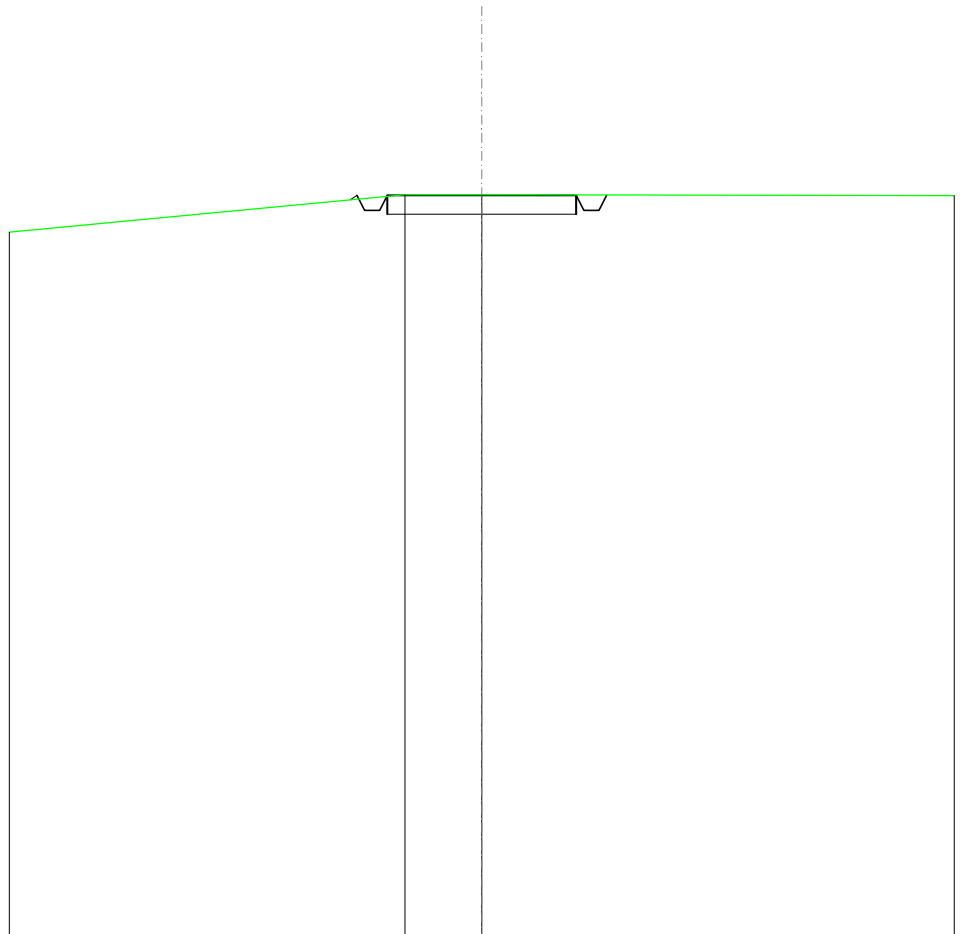
SCALA 1:200

QT.RIF. 50,000

QUOTE TERRENO		69,70	70,17
DIST.PARZIALI TERRENO			5,01
QUOTE PROGETTO	69,31 69,83 69,43 69,43 69,83	69,83	69,83 69,43 69,83 70,03
DIST. PARZIALI PROGETTO	0,78	5,00	

SCAVI E BONIFICHE	
FOSSO	0,440 m ²
SOVRASTRUTTURA STRADALE	
CASSONETTO	5,000 m
MANUFATTI	
SCAVO PER PIATTAFORMA	2,566 m ²
RILEVATO PER SCARPATE	0,012 m ²

SEZIONE N.: 25
 QT. PROGETTO: 69,620
 DIST.PROG.: 600,000
 DIST.PREC.: 25,000
 DIST.SUCC.: 25,000



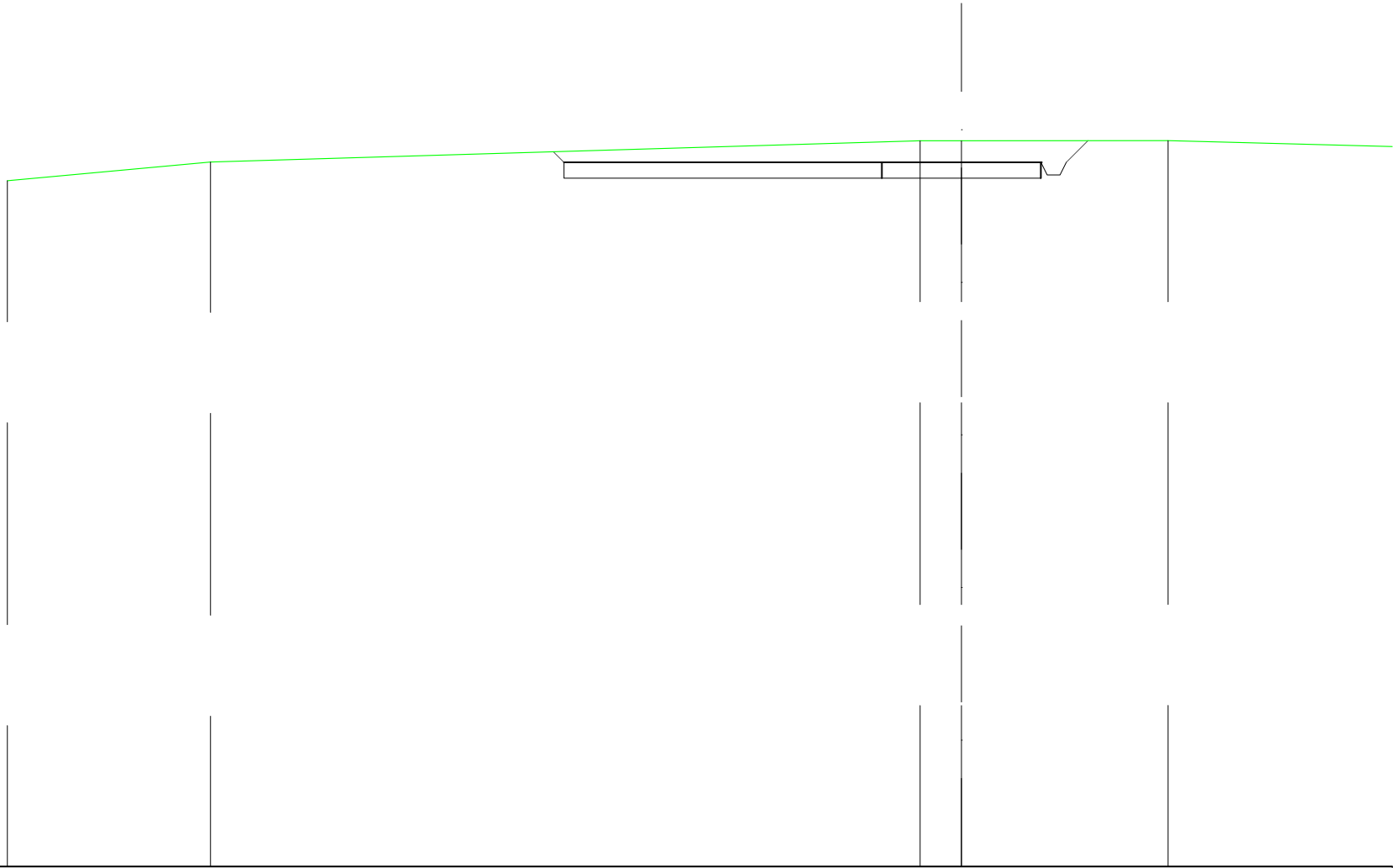
SCALA 1:200

QT.RIF. 50,000

QUOTE TERRENO	69,64	69,64
DIST.PARZIALI TERRENO	2,03	
QUOTE PROGETTO	69,50 69,62 69,22 69,62	69,62 69,62 69,62 69,63
DIST. PARZIALI PROGETTO	5,00	

SCAVI E BONIFICHE	
FOSSO	0,783 m ²
SOVRASTRUTTURA STRADALE	
CASSONETTO	15,000 m
MANUFATTI	
SCAVO PER PIATTAFORMA	15,781 m ²
SCAVO PER PARETI TRINCEA	0,288 m ²

SEZIONE N.: 26
 QT. PROGETTO: 68,408
 DIST.PROG.: 625,000
 DIST.PREC.: 25,000
 DIST.SUCC.: 25,000



SCALA 1:200

QT.RIF. 46,258

QUOTE TERRENO	67,83	68,42		69,09	69,09	69,09
DIST.PARZIALI TERRENO	6,39	22,32	1,30	6,50		
QUOTE PROGETTO		68,74	68,41	68,41	68,41	68,41
DIST. PARZIALI PROGETTO			15,00			0,68

SCAVI E BONIFICHE	
FOSSO	1,955 m ²
SOVRASTRUTTURA STRADALE	
CASSONETTO	9,296 m
MANUFATTI	
SCAVO PER PIATTAFORMA	13,916 m ²
SCAVO PER PARETI TRINCEA	0,807 m ²

SEZIONE N.: 27
 QT. PROGETTO: 67,279
 DIST.PROG.: 650,000
 DIST.PREC.: 25,000
 DIST.SUCC.: 25,000

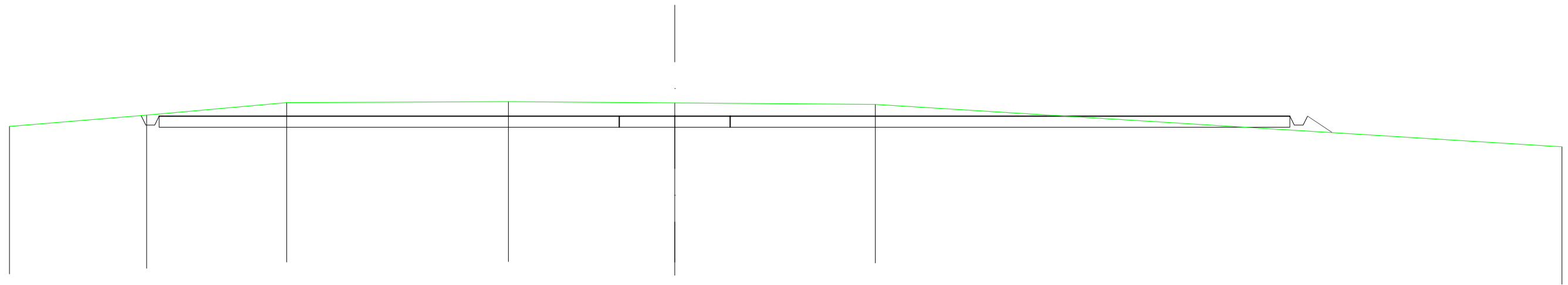
SCALA 1:200

QT.RIF. 50,000

QUOTE TERRENO		68,34	68,30	68,10
DIST.PARZIALI TERRENO		1,80	7,51	
QUOTE PROGETTO	68,14 67,28 66,88 66,88 67,28	67,28	67,28	67,28 66,88 66,88 67,28 66,19
DIST. PARZIALI PROGETTO	0,86	9,30	0,91	

SCAVI E BONIFICHE	
FOSSO	0,290 m ²
RILEVATI	
RILEVATO	0,125 m ²
SOVRASTRUTTURA STRADALE	
CASSONETTO	50,982 m
MANUFATTI	
SCAVO PER PIATTAFORMA	42,846 m ²
SCAVO PER PARETI TRINCEA	0,000 m ²
RILEVATO PER SCARPATE	0,654 m ²

SEZIONE N.: 28
 QT. PROGETTO: 66,922
 DIST.PROG.: 675,000
 DIST.PREC.: 25,000
 DIST.SUCC.: 25,000



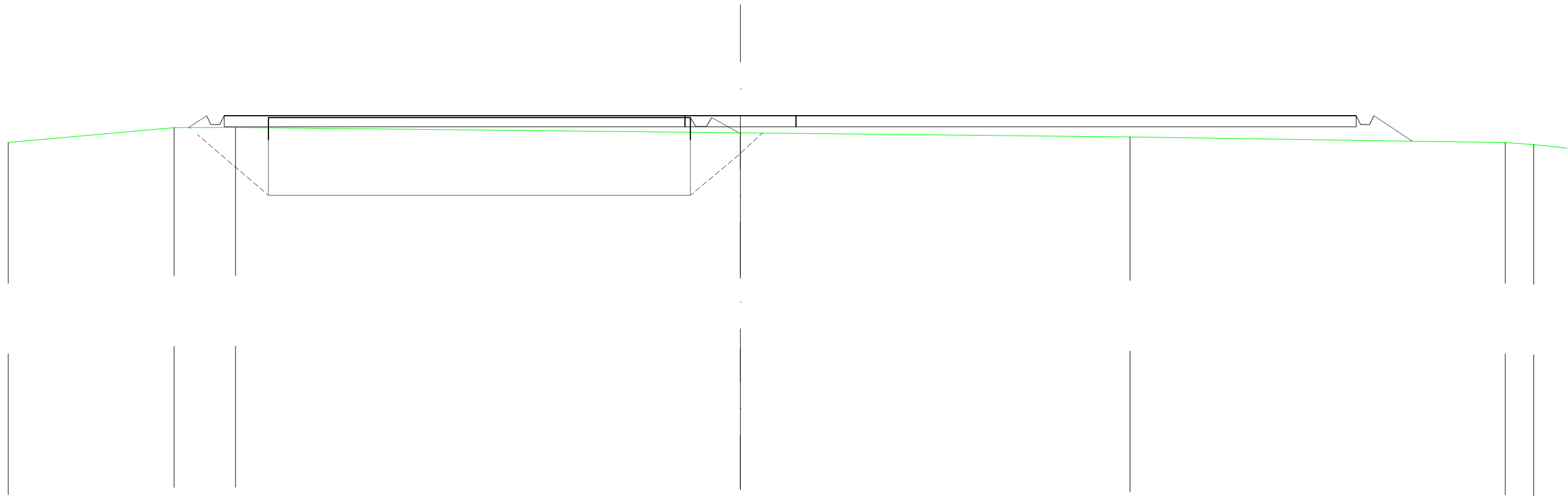
SCALA 1:200

QT.RIF. 50,000

QUOTE TERRENO	66,46	66,97	67,53	67,57	67,52	67,45	65,54
DIST.PARZIALI TERRENO	6,19	6,31	10,00	7,50	9,04	30,96	
QUOTE PROGETTO		66,95 66,92 66,52 66,92		-66,92	66,92	-66,92	66,92 66,52 66,92 66,18
DIST. PARZIALI PROGETTO					50,98		1,11

RILEVATI	
RILEVATO	15,233 m ²
SOVRASTRUTTURA STRADALE	
CASSONETTO	69,985 m
MANUFATTI	
SCAVO PER PLINTO	55,869 m ²
RILEVATO PER SCARPATE	2,785 m ²

SEZIONE N.: 29
 QT. PROGETTO: 66,589
 DIST.PROG.: 700,000
 DIST.PREC.: 25,000
 DIST.SUCC.: 6,416




SCALA 1:200

QT.RIF. 40,000

QUOTE TERRENO	65,38	66,05	66,06		65,82		65,63		65,38	65,29
DIST.PARZIALI TERRENO		7,47	2,77	22,74		17,55		16,90	1,28	
QUOTE PROGETTO		66,05	66,59	66,19	66,59	66,59	66,59	66,59	66,19	66,59
DIST. PARZIALI PROGETTO		0,81				50,98			1,72	

RILEVATI	
RILEVATO	41,880 m ²
SOVRASTRUTTURA STRADALE	
CASSONETTO	67,969 m
MANUFATTI	
SCAVO PER PLINTO	53,592 m ²
RILEVATO PER SCARPATE	4,437 m ²

SEZIONE N.: 30
 QT. PROGETTO: 66,503
 DIST.PROG.: 706,416
 DIST.PREC.: 6,416
 DIST.SUCC.: 11,495



Fondazione T01

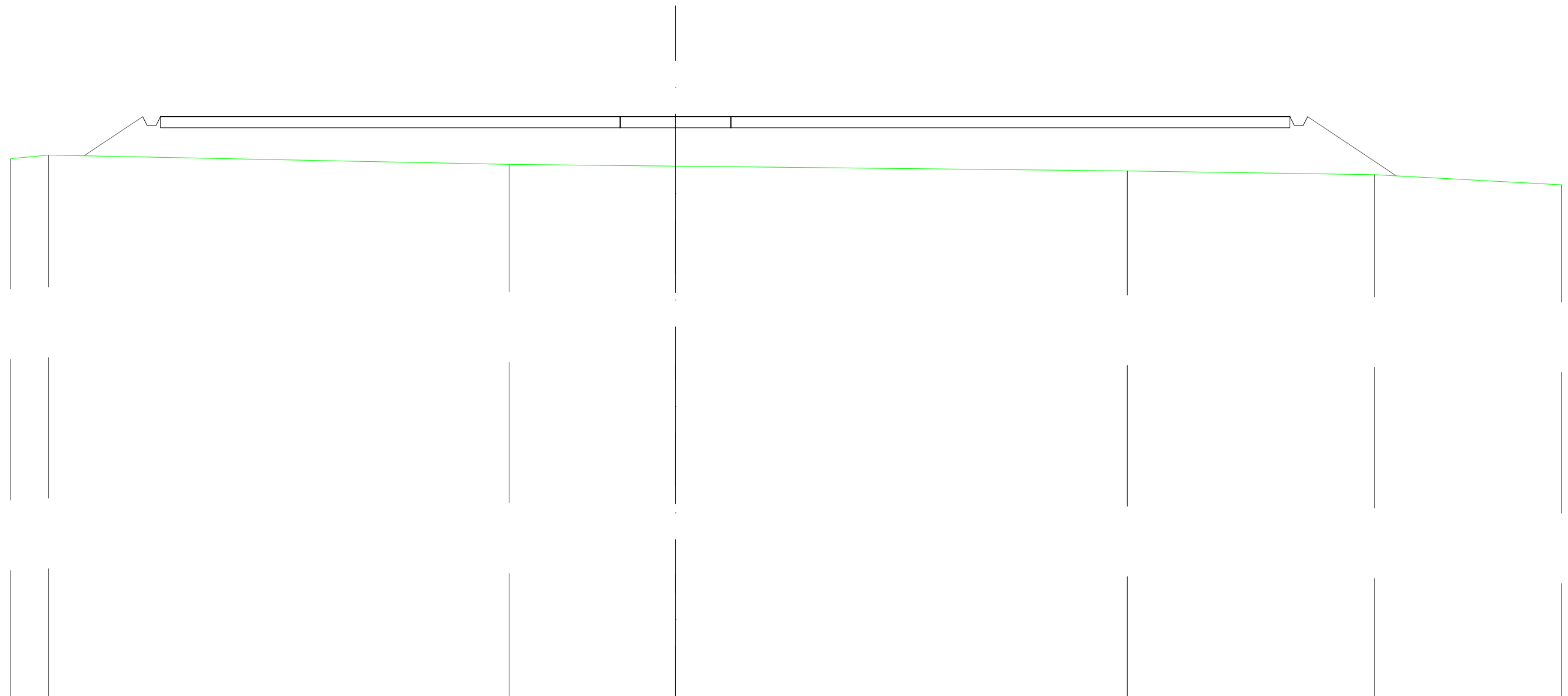
SCALA 1:200

QT.RIF. 40,000

QUOTE TERRENO	65,55	65,42		65,21		65,01		64,78	64,53
DIST.PARZIALI TERRENO	13,80	6,43	20,22		18,57		15,50	4,57	
QUOTE PROGETTO	65,53	66,50	66,10	66,50	66,50	66,50	66,50	66,50	66,50
DIST. PARZIALI PROGETTO	1,46				50,98			2,52	

RILEVATI	
RILEVATO	88,556 m ²
SOVRASTRUTTURA STRADALE	
CASSONETTO	51,214 m
MANUFATTI	
SCAVO PER PLINTO	0,297 m ²
RILEVATO PER SCARPATE	42,224 m ²

SEZIONE N.: 31
 QT. PROGETTO: 66,350
 DIST.PROG.: 717,911
 DIST.PREC.: 11,495



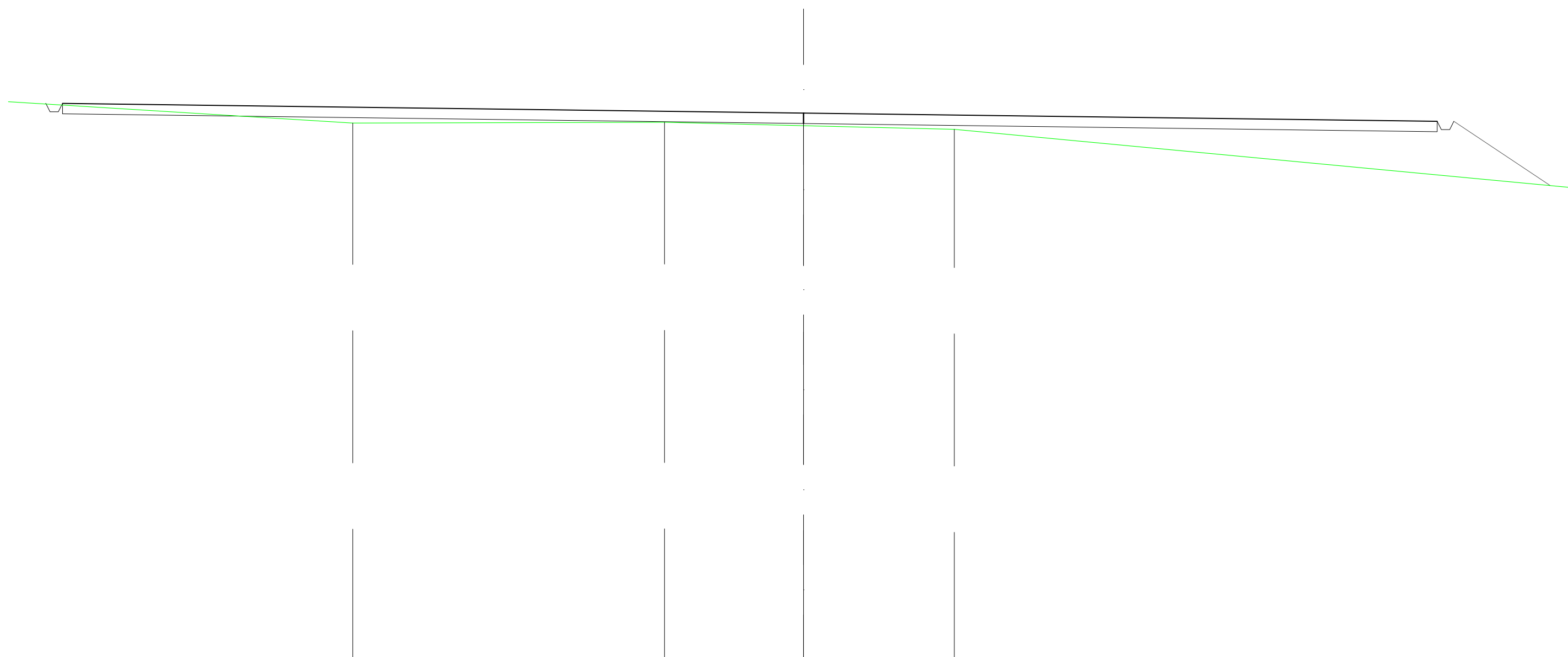
SCALA 1:200

QT.RIF. 40,000

QUOTE TERRENO	64,46	64,62				64,20		64,12				63,90		63,73		63,28
DIST.PARZIALI TERRENO	1,70			20,79			7,51			20,40			11,15		8,45	
QUOTE PROGETTO		64,59	66,35	66,35	66,35	66,50	66,42	66,50	66,50	66,44	66,50	66,35	66,35	66,35	66,35	63,68
DIST. PARZIALI PROGETTO		2,65		7,24		3,24	1,02	0,67		3,45			35,14		4,01	

SCAVI E BONIFICHE	
FOSSO	0,198 m ²
MANUFATTI	
RILEVATO PER SCARPATE	7,966 m ²

SEZIONE N.: 32
 QT. PROGETTO: 66,755



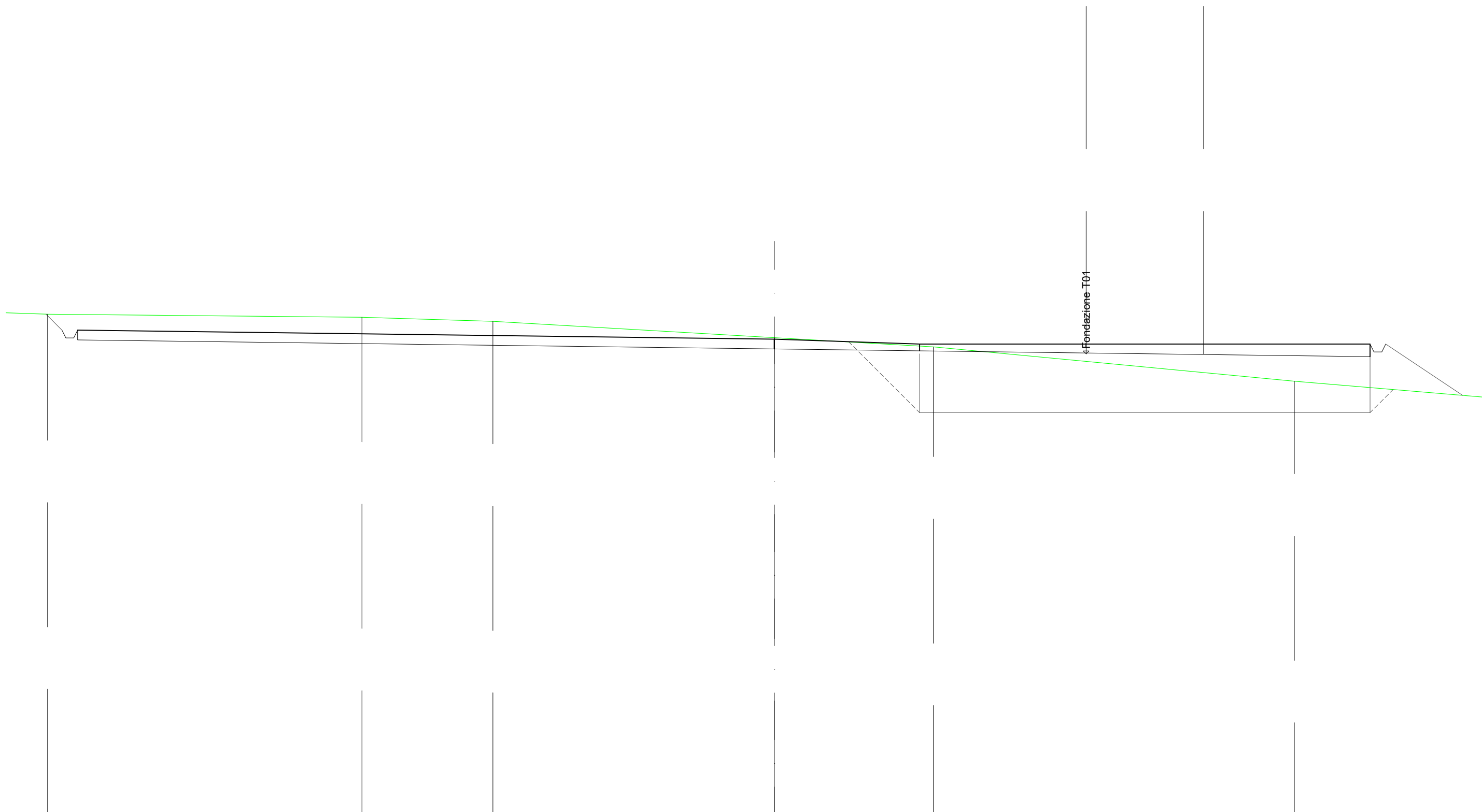
SCALA 1:200

QT.RIF. 40,000

DIST.PARZIALI TERRENO		14,96	6,67	7,24		40,58
QUOTE TERRENO		-66,28	-66,31	-66,15	-65,98	
QUOTE PROGETTO	67,19 67,22 66,82 67,22			-66,76		66,36 65,96 66,36
DIST. PARZIALI PROGETTO			65,97			4,62
						63,28

SCAVI E BONIFICHE	
FOSSO	0,881 m ²
MANUFATTI	
SCAVO PER PARETI TRINCEA	0,327 m ²
RILEVATO PER SCARPATE	6,054 m ²

SEZIONE N.: 33
 QT. PROGETTO: 66,755
 DIST.PREC.: 39,519
 DIST.SUCC.: 11,462



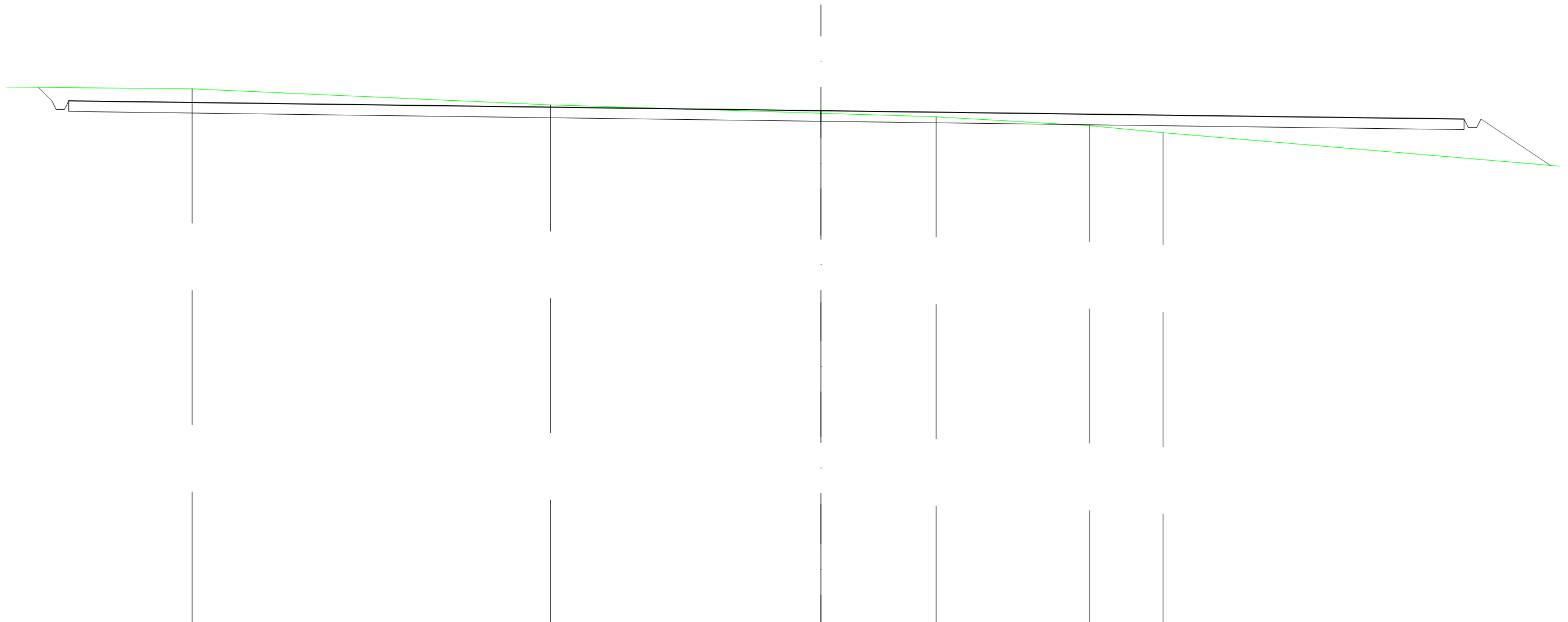
SCALA 1:200

QT.RIF. 42,449

DIST.PARZIALI TERRENO		16,05	6,68	14,37	8,12	18,42	
QUOTE TERRENO	-68,03	-67,87	-67,67	-66,83	-66,36	-64,61	
QUOTE PROGETTO	-68,03 -67,22 -66,82 -67,22			-66,76	-66,50	-66,50	-66,50 -66,10 -66,10 -66,50
DIST. PARZIALI PROGETTO	0,81			65,97			3,92

SCAVI E BONIFICHE	
FOSSO	0,743 m ²
MANUFATTI	
SCAVO PER PARETI TRINCEA	0,202 m ²
RILEVATO PER SCARPATE	4,401 m ²

SEZIONE N.: 34
 QT. PROGETTO: 66,755
 DIST.PREC.: 11,462



SCALA 1:200

QT.RIF. 42,394

DIST.PARZIALI TERRENO	14,82	16,94	12,79	5,45	7,25	3,47	
QUOTE TERRENO		67,79	67,03	66,63	66,47	66,05	65,72
QUOTE PROGETTO	67,86 67,22 66,82 66,82 67,22			66,76			66,36 65,96 65,96 66,36
DIST. PARZIALI PROGETTO	0,64		65,97				3,28