



Comune di  
CORIGLIANO-ROSSANO



Comune di  
TERRANOVA DA SIBARI



Committente:



PLT RE s.r.l.  
via Dismano 1280  
47522 Cesena (FC)  
P.IVA/C.F. 04483450401

Titolo del Progetto:

**PARCO EOLICO "TERRANOVA"**

Documento:

**Progetto Definitivo**

N° Documento:

**W-TER-P-VB-SZ-07**

ID PROGETTO:	<b>W-TER</b>	DISCIPLINA:	<b>P</b>	AMBITO:	<b>VB</b>	FORMATO:	<b>VARIE</b>
--------------	--------------	-------------	----------	---------	-----------	----------	--------------

Elaborato:

**Sezioni trasversali Asse T07**

SCALA:	<b>1:200</b>	Nome file:	<b>W-TER-P-VB-SZ-07_Sezioni trasversali Asse T07</b>
--------	--------------	------------	--

Progettazione:



**Ing. Saverio Pagliuso**

**Ing. Mario Francesco Perri**

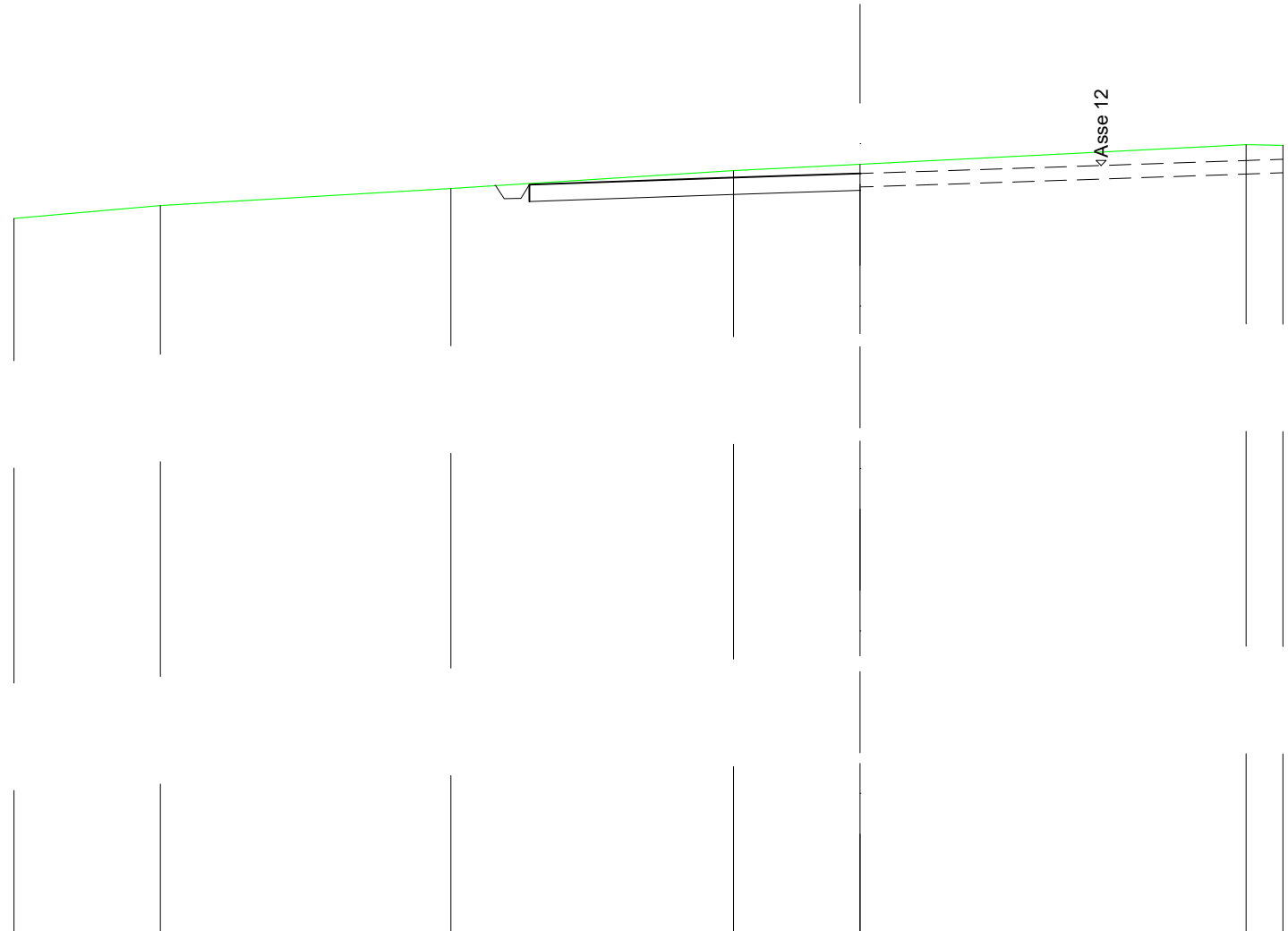
**Ing. Giorgio Salatino**

**Ing. Claudio Coscarella**

Rev:	Data Revisione	Descrizione Revisione	Redatto	Controllato	Approvato
00	FEBBRAIO 2023	PRIMA EMISSIONE	GEMSA	GEMSA	PLT RE

SCAVI E BONIFICHE	
FOSSO	0,311 m <sup>2</sup>
SOVRASTRUTTURA STRADALE	
CASSONETTO	9,795 m
MANUFATTI	
SCAVO PER PIATTAFORMA	6,491 m <sup>2</sup>
RILEVATO PER SCARPATE	0,000 m <sup>2</sup>

SEZIONE N.: 1  
 QT. PROGETTO: 102,016  
 DIST.PROG.: 0,000  
 DIST.SUCC.: 23,959




SCALA 1:200

QT.RIF. 79,577

QUOTE TERRENO	100,69	101,07	101,57	102,10	102,29	102,87	102,85
DIST.PARZIALI TERRENO	4,32	8,59	8,35	3,74	11,41	1,09	
QUOTE PROGETTO			101,65 101,67 101,27 101,28 101,69	101,76	101,88	101,95	102,02 102,02 102,02
DIST. PARZIALI PROGETTO			0,50				

<b>RILEVATI</b>	
RILEVATO	0,704 m <sup>2</sup>
<b>SOVRASTRUTTURA STRADALE</b>	
CASSONETTO	5,075 m
<b>MANUFATTI</b>	
RILEVATO PER SCARPATE	1,103 m <sup>2</sup>

SEZIONE N.: 2  
 QT. PROGETTO: 101,802  
 DIST.PROG.: 23,958  
 DIST.PREC.: 23,959  
 DIST.SUCC.: 26,042



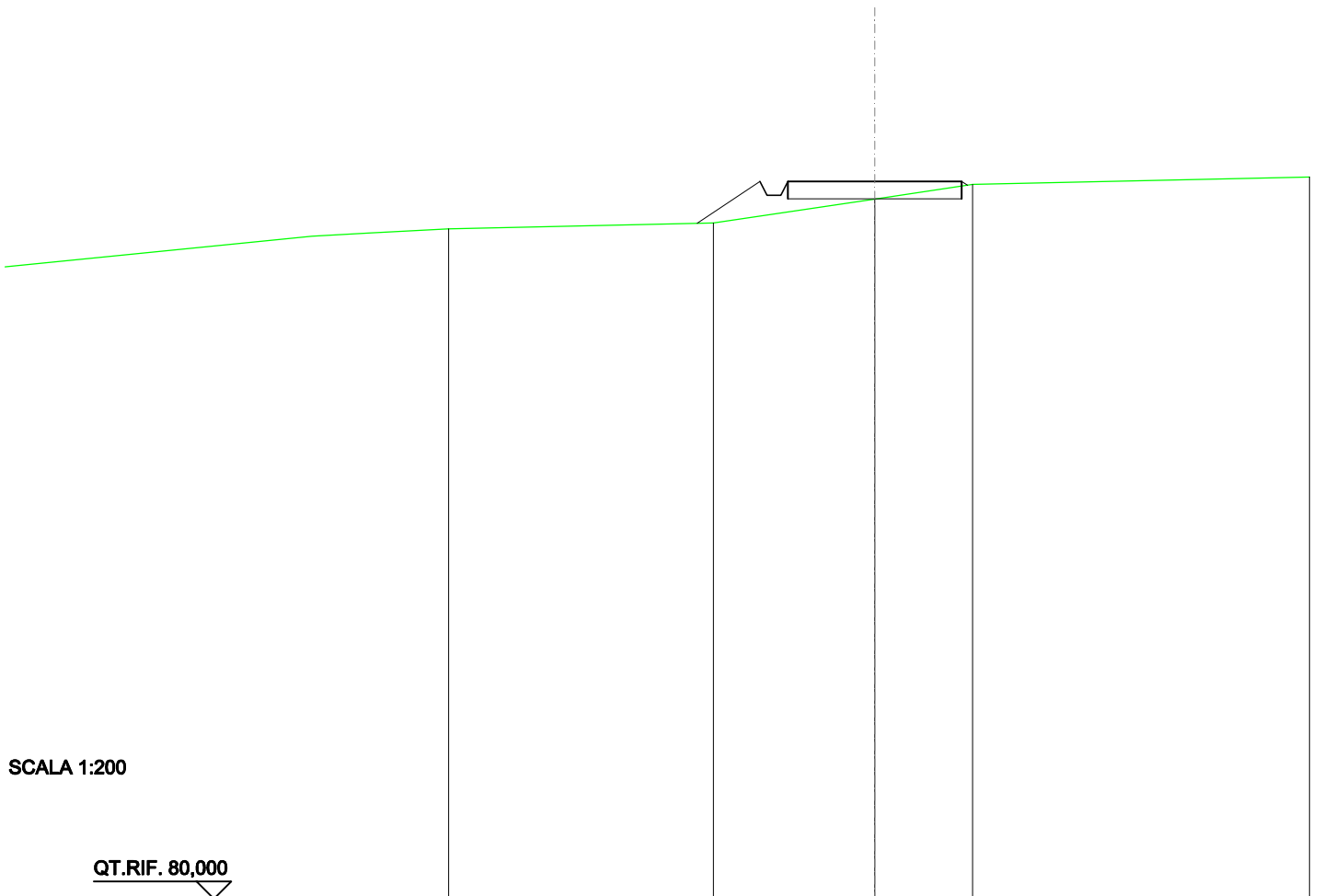
SCALA 1:200

QT.RIF. 80,000

QUOTE TERRENO	100,70			101,17			101,46
DIST.PARZIALI TERRENO		9,44			5,96		
QUOTE PROGETTO		100,93	101,81	101,41	101,40	101,80	101,80
DIST. PARZIALI PROGETTO		1,31			5,08		0,71
							101,33

<b>RILEVATI</b>	
RILEVATO	0,474 m <sup>2</sup>
<b>SOVRASTRUTTURA STRADALE</b>	
CASSONETTO	5,000 m
<b>MANUFATTI</b>	
SCAVO PER PIATTAFORMA	0,453 m <sup>2</sup>
RILEVATO PER SCARPATE	1,454 m <sup>2</sup>

SEZIONE N.: 3  
 QT. PROGETTO: 100,627  
 DIST.PROG.: 50,000  
 DIST.PREC.: 26,042  
 DIST.SUCC.: 25,000



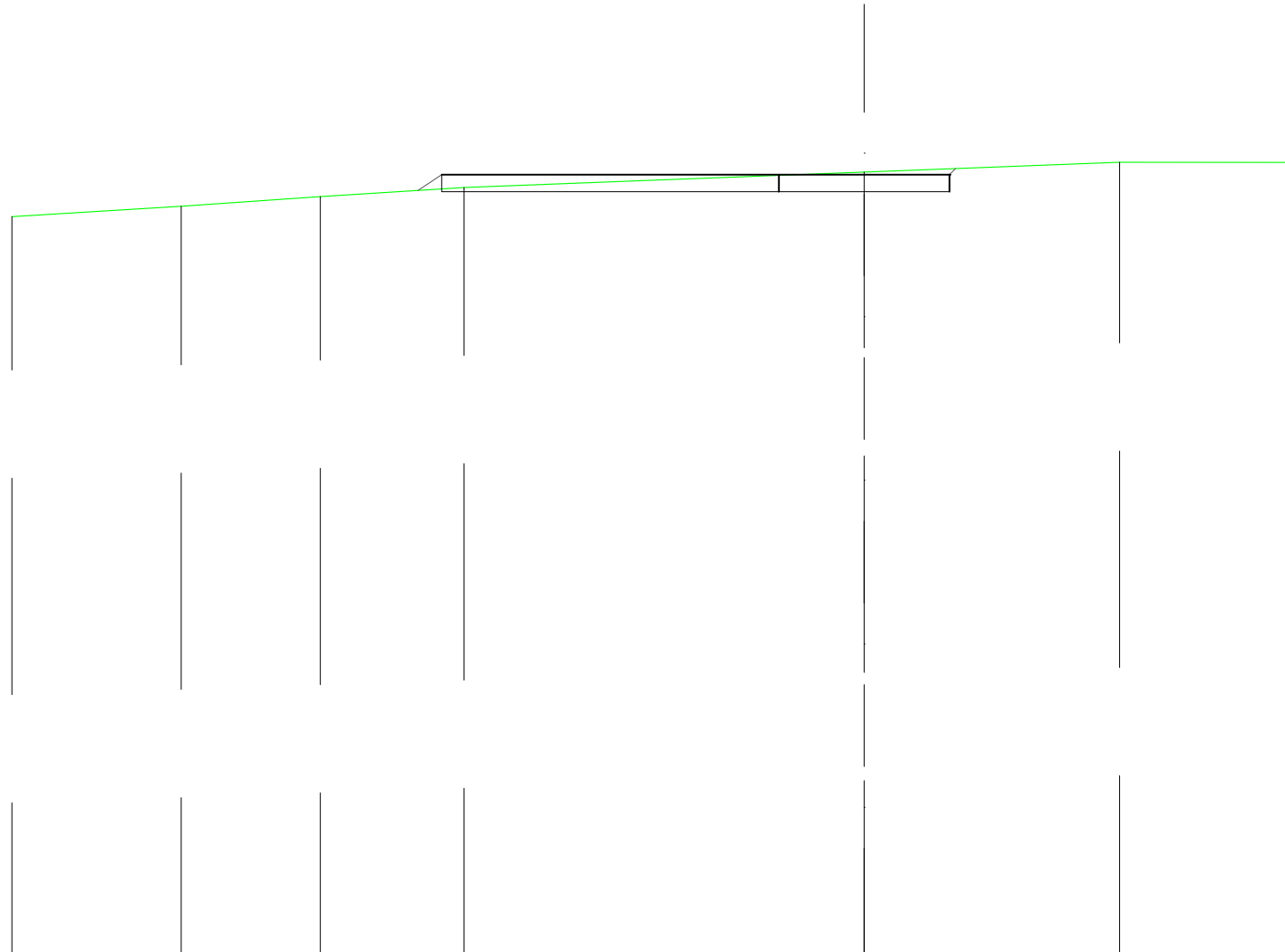
SCALA 1:200

QT.RIF. 80,000

QUOTE TERRENO		99,43		100,12		100,54
DIST.PARZIALI TERRENO			4,64		2,81	
QUOTE PROGETTO		99,42	100,63 100,23 100,23 100,63	100,63		100,63 100,52
DIST. PARZIALI PROGETTO		1,80		5,00		

SOVRASTRUTTURA STRADALE	
CASSONETTO	14,891 m
MANUFATTI	
SCAVO PER PIATTAFORMA	5,723 m <sup>2</sup>
SCAVO PER PARETI TRINCEA	0,015 m <sup>2</sup>
RILEVATO PER SCARPATE	0,145 m <sup>2</sup>

SEZIONE N.: 4  
 QT. PROGETTO: 100,321  
 DIST.PROG.: 75,000  
 DIST.PREC.: 25,000  
 DIST.SUCC.: 25,000



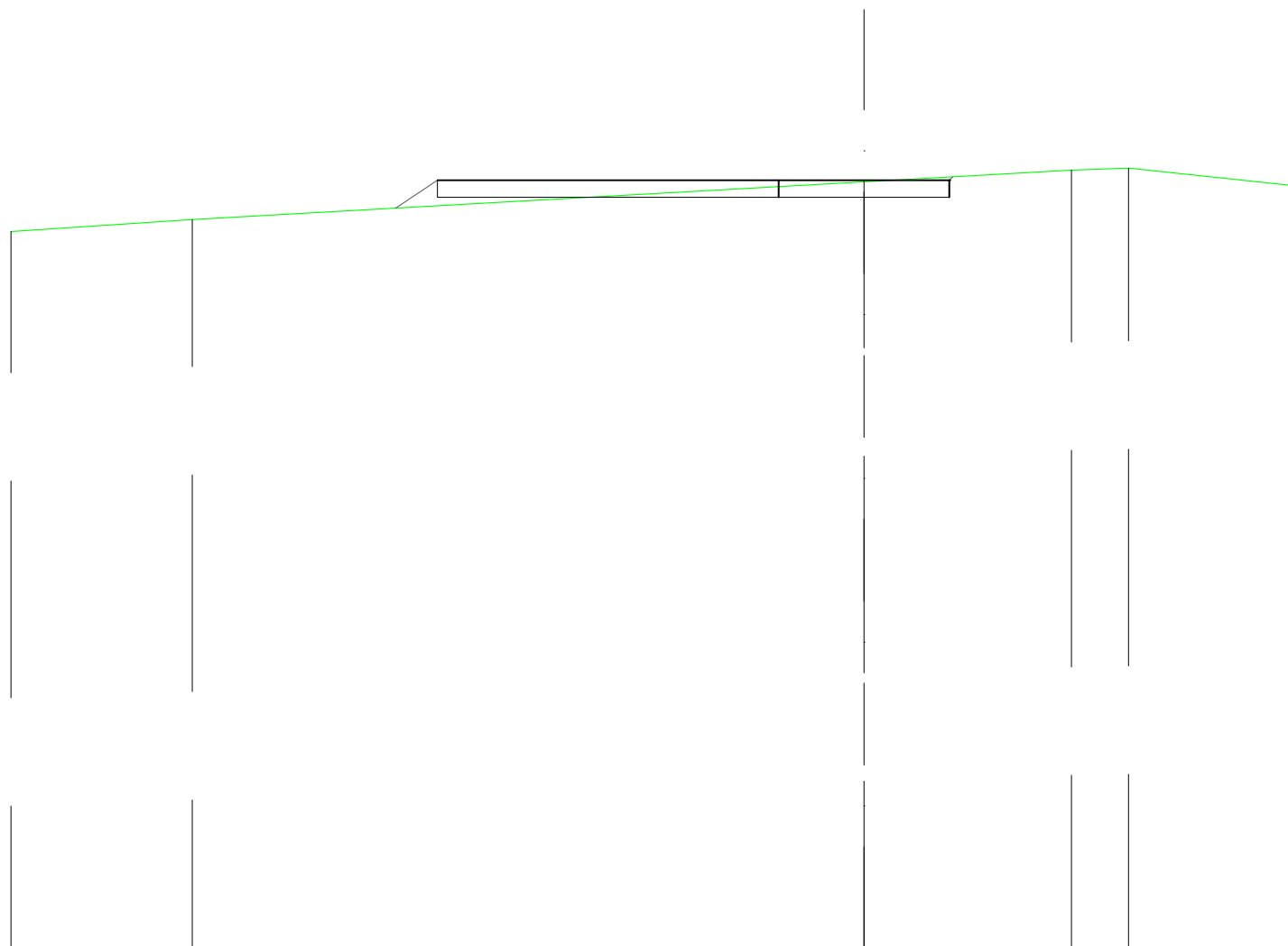
SCALA 1:200

QT.RIF. 77,388

QUOTE TERRENO	99,09	99,39	99,68	99,94		100,40		100,69	100,68	
DIST.PARZIALI TERRENO	4,97	4,08	4,22		11,73		7,50		5,00	
QUOTE PROGETTO				99,86	100,32		100,32	100,32	100,32	100,50
DIST. PARZIALI PROGETTO				0,69		14,89				

RILEVATI	
RILEVATO	0,546 m <sup>2</sup>
SOVRASTRUTTURA STRADALE	
CASSONETTO	15,000 m
MANUFATTI	
SCAVO PER PIATTAFORMA	3,144 m <sup>2</sup>
SCAVO PER PARETI TRINCEA	0,005 m <sup>2</sup>
RILEVATO PER SCARPATE	0,457 m <sup>2</sup>

SEZIONE N.: 5  
 QT. PROGETTO: 100,108  
 DIST.PROG.: 100,000  
 DIST.PREC.: 25,000  
 DIST.SUCC.: 23,467



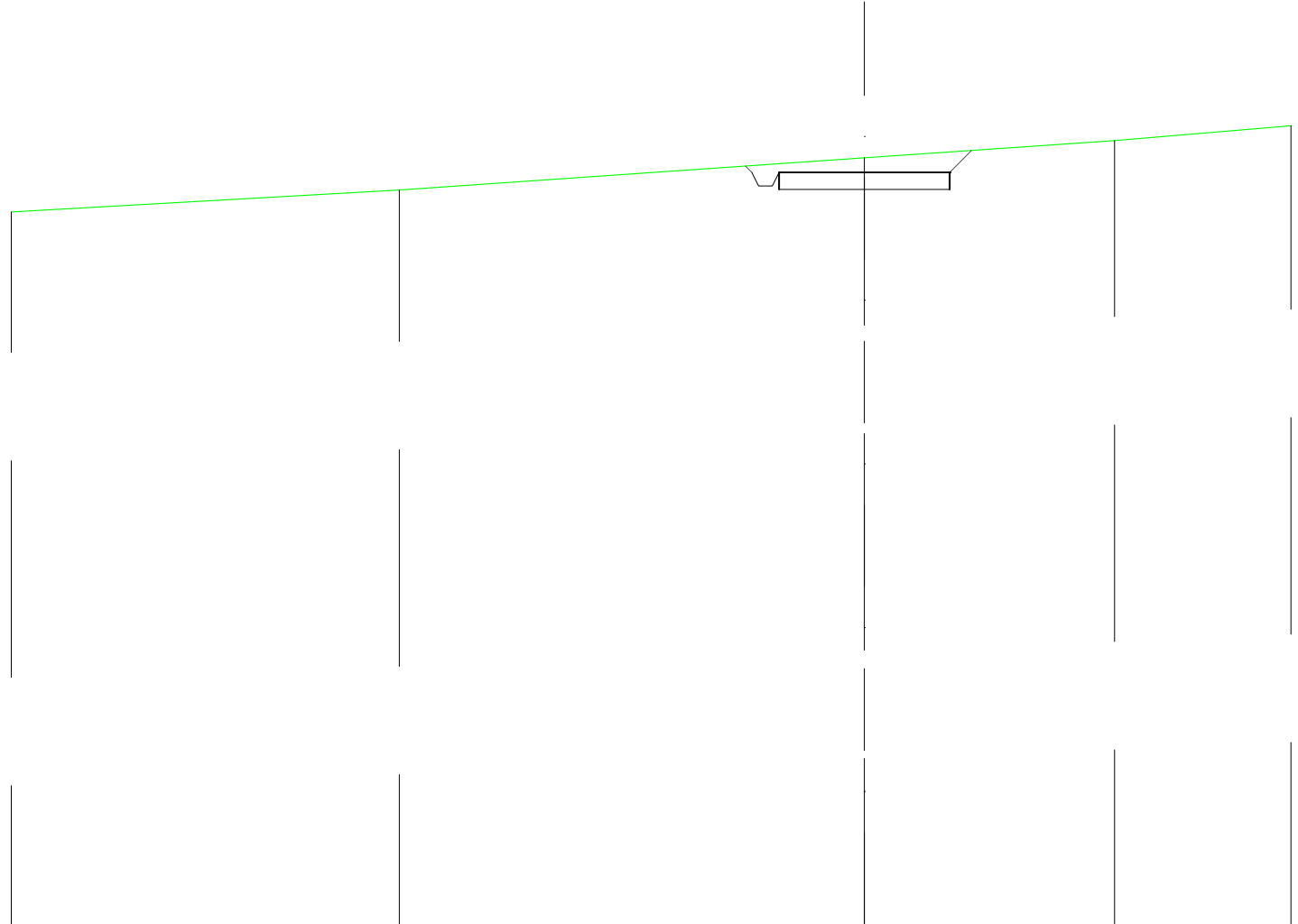
SCALA 1:200

QT.RIF. 77,634

QUOTE TERRENO	98,60	98,96		100,06		100,40	100,46	99,96
DIST.PARZIALI TERRENO	5,31		19,69		6,08	1,67	4,75	
QUOTE PROGETTO				99,29	100,11	100,11	100,11	100,21
DIST. PARZIALI PROGETTO				1,22	15,00			

SCAVI E BONIFICHE	
FOSSO	0,419 m <sup>2</sup>
SOVRASTRUTTURA STRADALE	
CASSONETTO	5,000 m
MANUFATTI	
SCAVO PER PIATTAFORMA	4,623 m <sup>2</sup>
SCAVO PER PARETI TRINCEA	0,210 m <sup>2</sup>

SEZIONE N.: 6  
 QT. PROGETTO: 98,896  
 DIST.PROG.: 123,467  
 DIST.PREC.: 23,467  
 DIST.SUCC.: 26,533



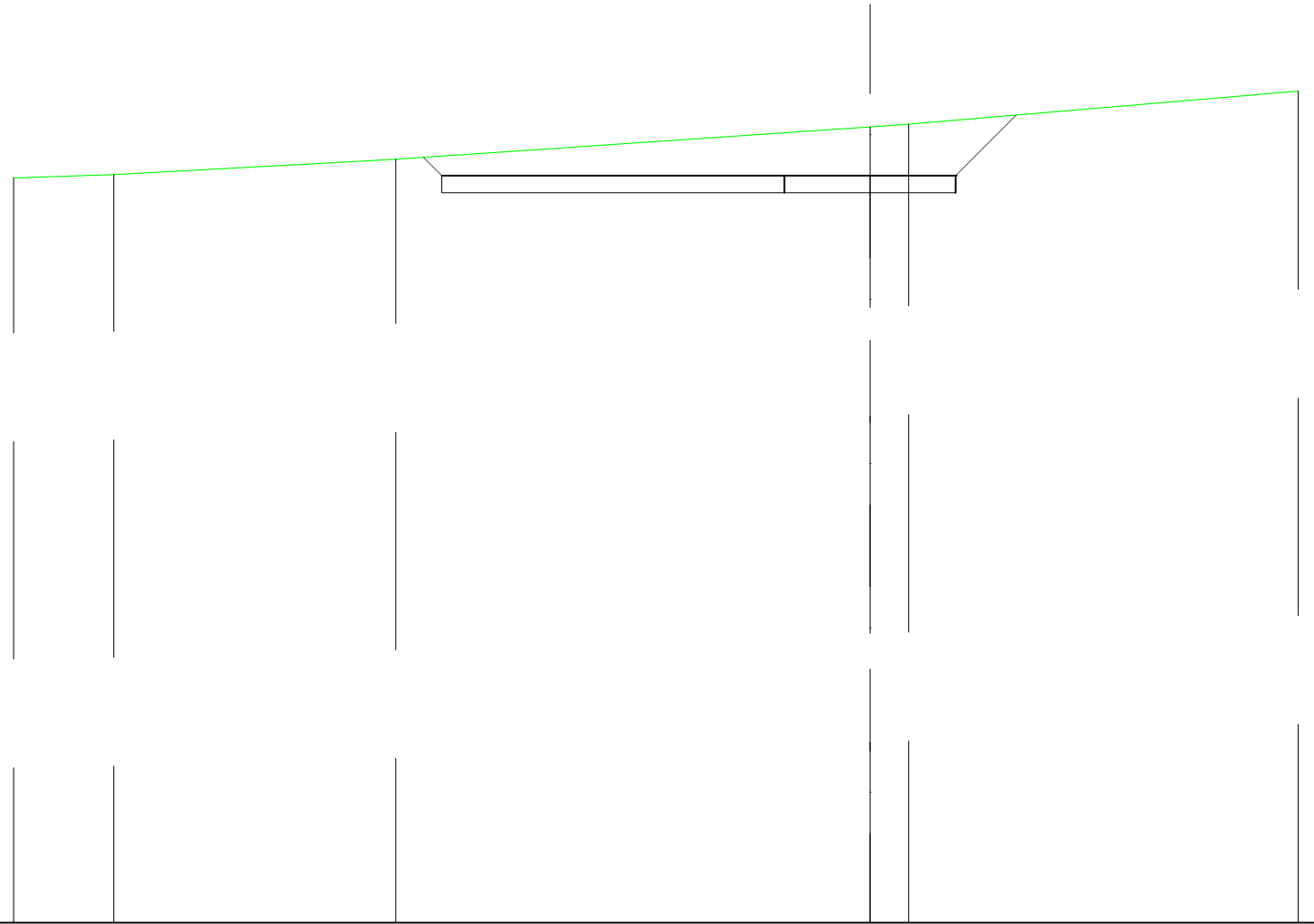
SCALA 1:200

QT.RIF. 76,799

QUOTE TERRENO	97,73	98,38	99,32	99,83	100,26
DIST.PARZIALI TERRENO	11,37	13,63	7,33	5,17	
QUOTE PROGETTO			98,90	98,90	99,54
DIST. PARZIALI PROGETTO			5,00	0,64	

SOVRASTRUTTURA STRADALE	
CASSONETTO	15,000 m
MANUFATTI	
SCAVO PER PIATTAFORMA	23,747 m <sup>2</sup>
SCAVO PER PARETI TRINCEA	1,581 m <sup>2</sup>

SEZIONE N.: 7  
 QT. PROGETTO: 96,860  
 DIST.PROG.: 150,000  
 DIST.PREC.: 26,533  
 DIST.SUCC.: 25,000



SCALA 1:200

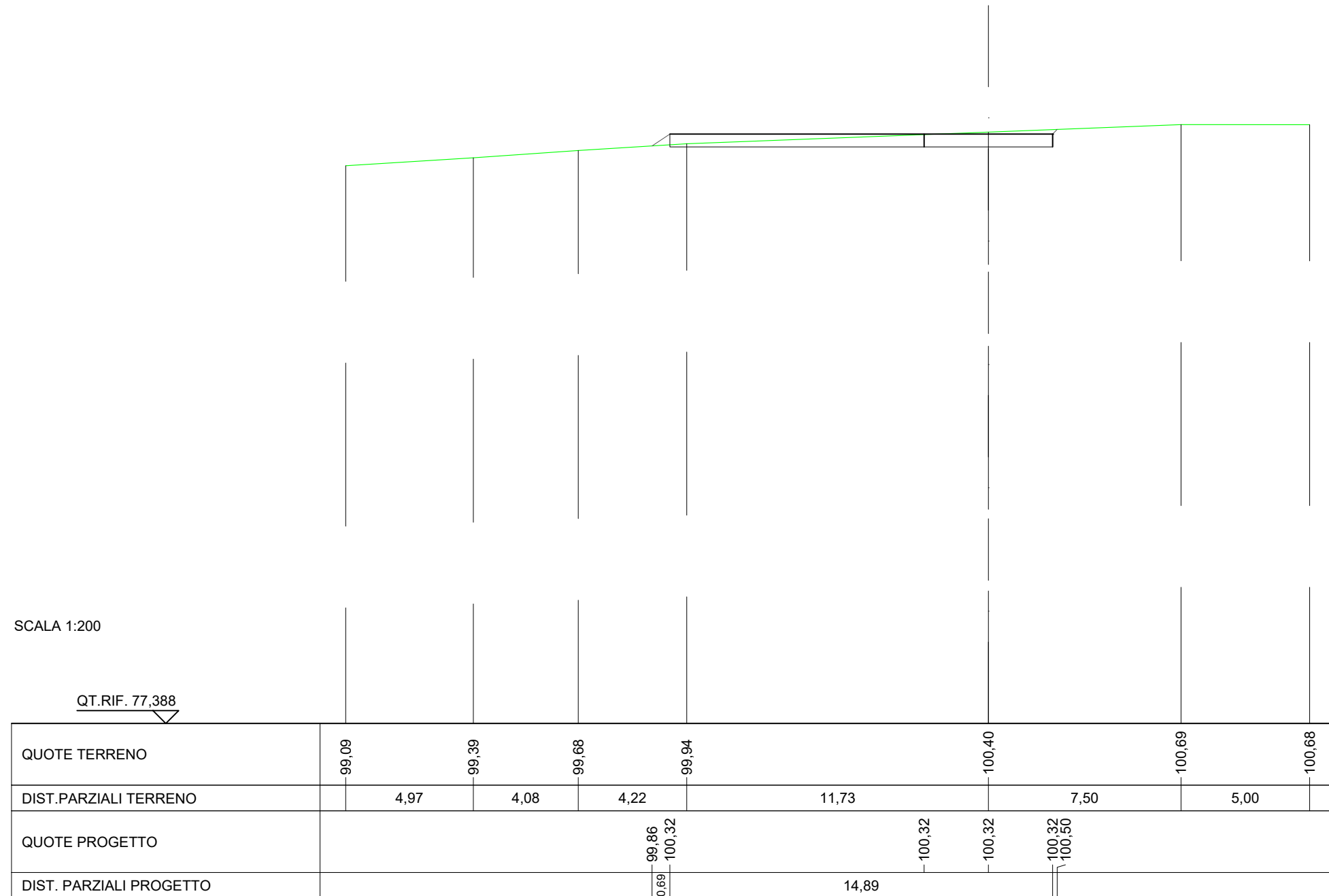
QT.RIF. 75,043

QUOTE TERRENO	96,79	96,89	97,34	98,28	98,36	99,33
DIST.PARZIALI TERRENO	2,93	8,23	13,84	1,13	11,37	
QUOTE PROGETTO			97,39 96,86	96,86	96,86	98,63
DIST. PARZIALI PROGETTO			0,53	15,00	1,77	



SOVRASTRUTTURA STRADALE	
CASSONETTO	14,891 m
MANUFATTI	
SCAVO PER PIATTAFORMA	5,723 m <sup>2</sup>
SCAVO PER PARETI TRINCEA	0,015 m <sup>2</sup>
RILEVATO PER SCARPATE	0,145 m <sup>2</sup>


SEZIONE N.: 4  
 QT. PROGETTO: 100,321  
 DIST.PROG.: 75,000  
 DIST.PREC.: 25,000  
 DIST.SUCC.: 25,000





RILEVATI	
RILEVATO	6,377 m <sup>2</sup>
SOVRASTRUTTURA STRADALE	
CASSONETTO	47,389 m
MANUFATTI	
SCAVO PER PIATTAFORMA	25,297 m <sup>2</sup>
SCAVO PER PARETI TRINCEA	0,647 m <sup>2</sup>
RILEVATO PER SCARPATE	2,665 m <sup>2</sup>

SEZIONE N.: 9  
 QT. PROGETTO: 95,564  
 DIST.PROG.: 200,926  
 DIST.PREC.: 25,926  
 DIST.SUCC.: 27,141



SCALA 1:200

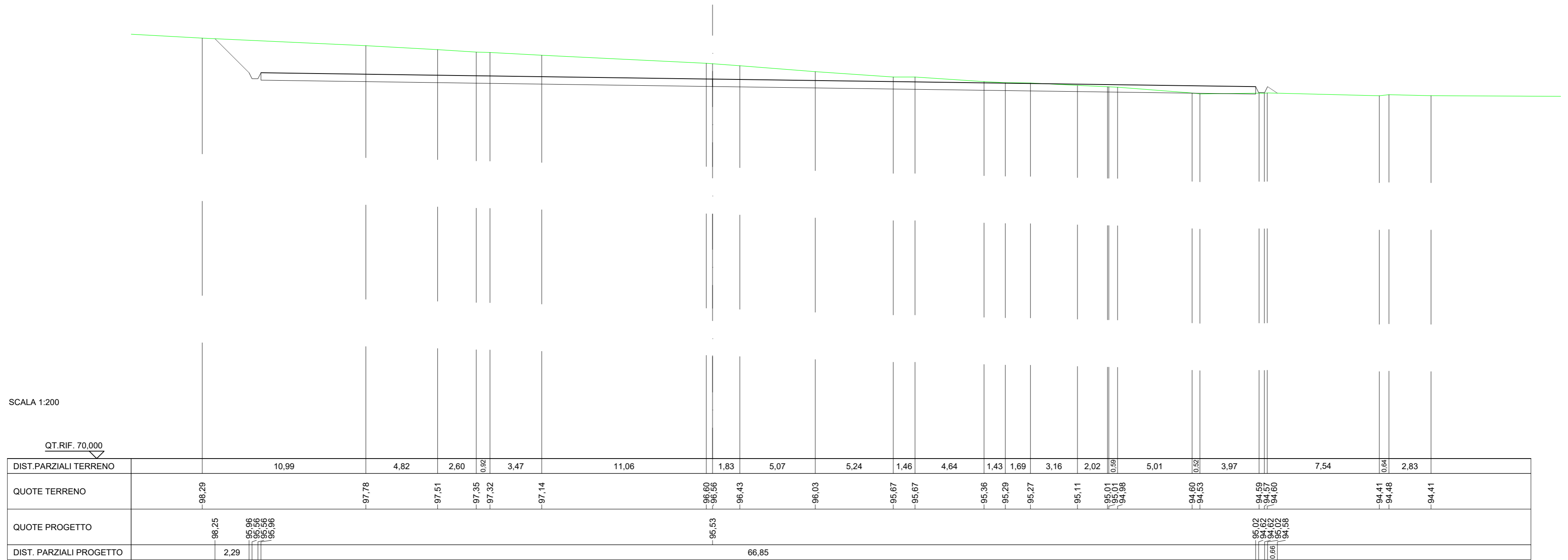
QUOTE TERRENO	91,82	93,75	93,91	94,35	94,80	94,94	95,05	95,90	96,11	96,50	96,54	96,78
DIST.PARZIALI TERRENO	6,50	3,39	6,34	6,97	3,23	3,23	16,64	3,71	6,87	0,68	5,95	
QUOTE PROGETTO			93,94	95,56	95,16	95,16	95,56	95,56	95,56	95,56	95,56	96,73
DIST. PARZIALI PROGETTO			2,43				47,39					1,16





SCAVI E BONIFICHE	
FOSSO	1,972 m <sup>2</sup>
MANUFATTI	
SCAVO PER PARETI TRINCEA	2,498 m <sup>2</sup>
RILEVATO PER SCARPATE	0,251 m <sup>2</sup>

SEZIONE N.: 12  
 QT. PROGETTO: 95,534



SCALA 1:200

QT.RIF. 70,000



SCAVI E BONIFICHE	
FOSSO	0,005 m <sup>2</sup>
MANUFATTI	
RILEVATO PER SCARPATE	2,383 m <sup>2</sup>

SEZIONE N.: 14  
 QT. PROGETTO: 95,534

SCALA 1:200

QT.RIF. 70,000

