




Comune di  
CORIGLIANO-ROSSANO



Comune di  
TERRANOVA DA SIBARI



Committente:



PLT RE s.r.l.  
via Dismano 1280  
47522 Cesena (FC)  
P.IVA/C.F. 04483450401

Titolo del Progetto:

**PARCO EOLICO "TERRANOVA"**

Documento:

**Progetto Definitivo**

N° Documento:

**W-TER-P-VB-SZ-13**

ID PROGETTO:	<b>W-TER</b>	DISCIPLINA:	<b>P</b>	AMBITO:	<b>VB</b>	FORMATO:	<b>VARIE</b>
--------------	--------------	-------------	----------	---------	-----------	----------	--------------

Elaborato:

**Sezioni trasversali Asse 03 AD**

SCALA:

**1:200**

Nome file:

**W-TER-P-VB-SZ-13\_Sezioni trasversali Asse 03 AD**

Progettazione:



**Ing. Saverio Pagliuso**

**Ing. Mario Francesco Perri**

**Ing. Giorgio Salatino**

**Ing. Claudio Coscarella**

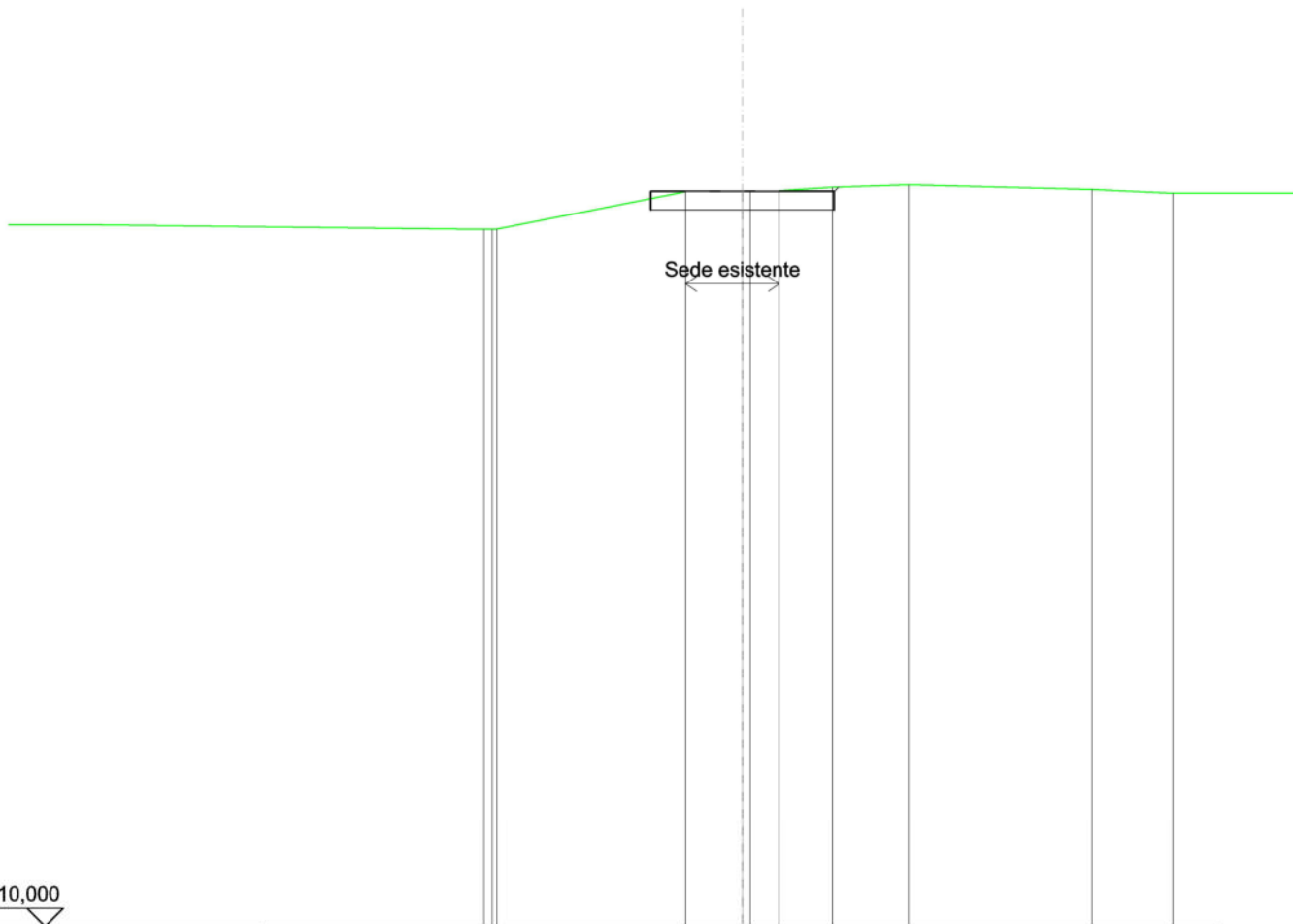
Rev:	Data Revisione	Descrizione Revisione	Redatto	Controllato	Approvato
00	FEBBRAIO 2023	PRIMA EMISSIONE	GEMSA	GEMSA	PLT RE





SCAVI E BONIFICHE	
STERRO	2,491 m <sup>2</sup>
RILEVATI	
TERRENO VEGETALE	0,162 m
SOVRASTRUTTURA STRADALE	
CASSONETTO	5,000 m

SEZIONE N.: 3  
 QT. PROGETTO: 30,043  
 DIST.PROG.: 50,000  
 DIST.PREC.: 25,000  
 DIST.SUCC.: 25,000



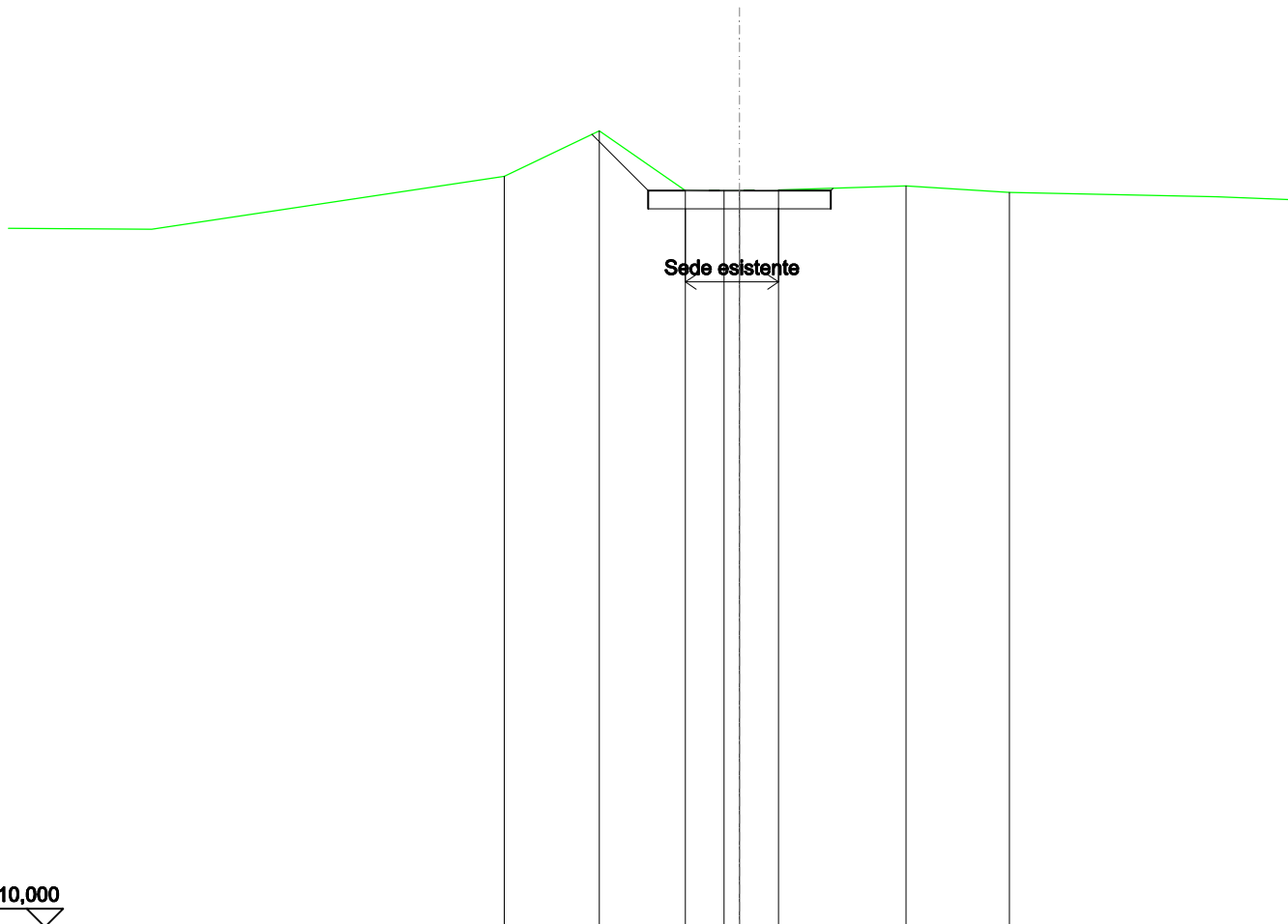
SCALA 1:200

QT.RIF. 10,000

QUOTE TERRENO	29,02 29,02 29,03	30,04	30,04 30,04 30,06	30,15	30,22	30,09	29,99
DIST.PARZIALI TERRENO	5,14	1,55	0,79 1,46	2,07	5,00	2,20	
QUOTE PROGETTO		30,04	30,04	30,04 30,16			
DIST. PARZIALI PROGETTO							

<b>SCAVI E BONIFICHE</b>	
STERRO	2,915 m <sup>2</sup>
<b>RILEVATI</b>	
TERRENO VEGETALE	2,256 m
<b>SOVRASTRUTTURA STRADALE</b>	
CASSONETTO	5,000 m

SEZIONE N.: 4  
 QT. PROGETTO: 30,157  
 DIST.PROG.: 75,000  
 DIST.PREC.: 25,000  
 DIST.SUCC.: 25,000



SCALA 1:200

QT.RIF. 10,000

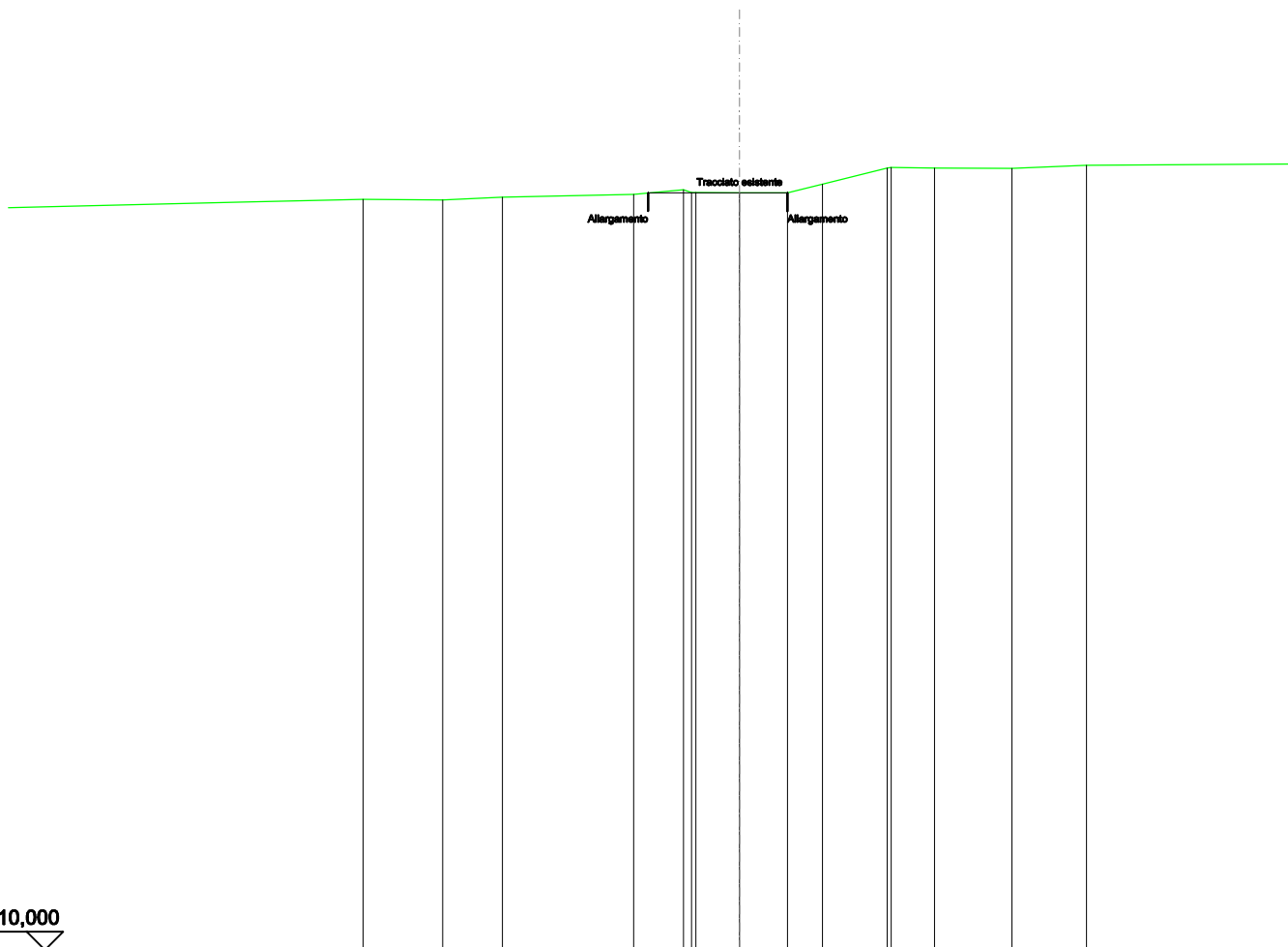
QUOTE TERRENO	30,54	31,79	30,15	30,15	30,16	30,17	30,28	30,10
DIST.PARZIALI TERRENO		2,60	2,35	1,06	1,07		3,48	2,83
QUOTE PROGETTO		31,69	30,16		30,16		30,16	30,22
DIST. PARZIALI PROGETTO			1,53		5,00			





<b>SCAVI E BONIFICHE</b>	
STERRO	0,055 m <sup>2</sup>
<b>RILEVATI</b>	
RILEVATO	0,000 m <sup>2</sup>
TERRENO VEGETALE	0,015 m

SEZIONE N.: 7  
 QT. PROGETTO: 30,704  
 DIST.PROG.: 141,808  
 DIST.PREC.: 16,808



SCALA 1:200

QT.RIF. 10,000

QUOTE TERRENO	30,53	30,51	30,59	30,66	30,79	30,71	30,70	30,70	30,94	31,38	31,40	31,38	31,37	31,46
DIST.PARZIALI TERRENO	2,18	1,63	3,59	1,36	1,20	1,31	0,96	1,77	1,19	2,12	2,04			
QUOTE PROGETTO					30,69	30,70		30,70						
DIST. PARZIALI PROGETTO						3,81								