




Comune di  
CORIGLIANO-ROSSANO



Comune di  
TERRANOVA DA SIBARI



Committente:



PLT RE s.r.l.  
via Dismano 1280  
47522 Cesena (FC)  
P.IVA/C.F. 04483450401

Titolo del Progetto:

**PARCO EOLICO "TERRANOVA"**

Documento:

**Progetto Definitivo**

N° Documento:

**W-TER-P-VB-SZ-14**

ID PROGETTO:	<b>W-TER</b>	DISCIPLINA:	<b>P</b>	AMBITO:	<b>VB</b>	FORMATO:	<b>VARIE</b>
--------------	--------------	-------------	----------	---------	-----------	----------	--------------

Elaborato:

**Sezioni trasversali Asse 04**

SCALA:	<b>1:200</b>	Nome file:	<b>W-TER-P-VB-SZ-14_Sezioni trasversali Asse 04</b>
--------	--------------	------------	---

Progettazione:



**Ing. Saverio Pagliuso**

**Ing. Mario Francesco Perri**

**Ing. Giorgio Salatino**

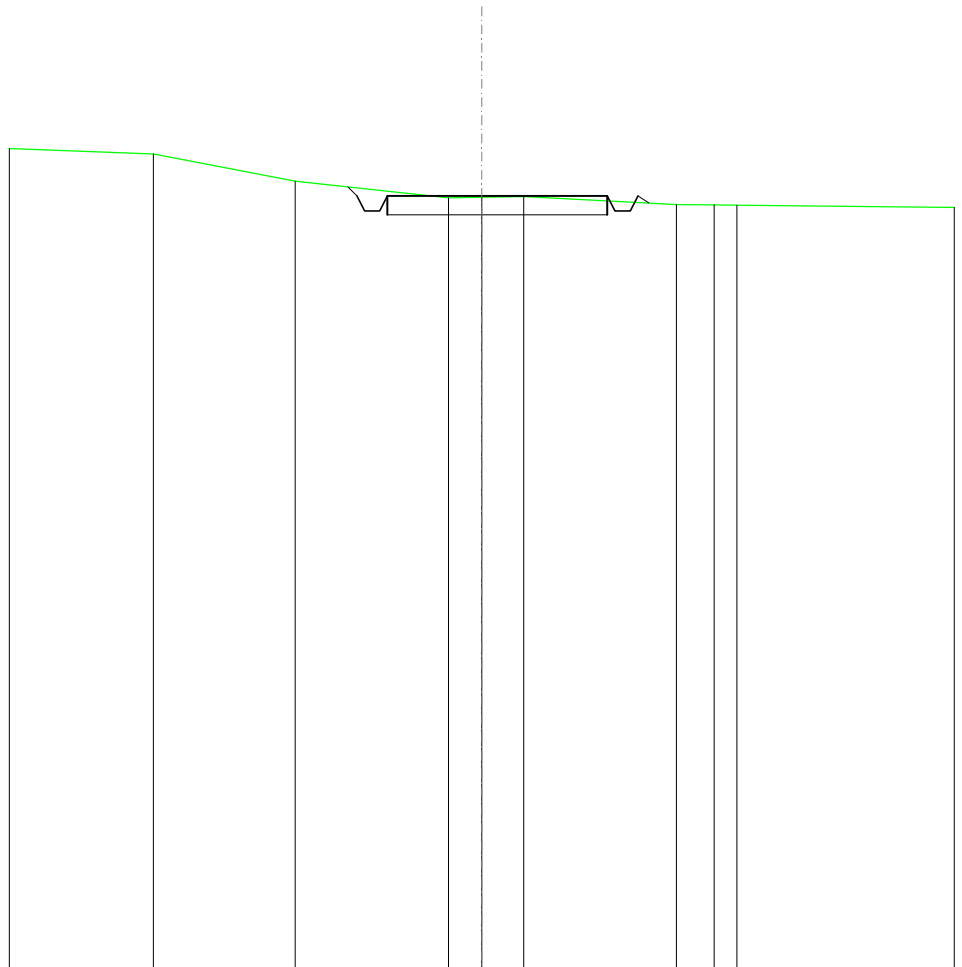
**Ing. Claudio Coscarella**

Rev:	Data Revisione	Descrizione Revisione	Redatto	Controllato	Approvato
00	FEBBRAIO 2023	PRIMA EMISSIONE	GEMSA	GEMSA	PLT RE



<b>SCAVI E BONIFICHE</b>	
FOSSO	0,504 m <sup>2</sup>
<b>SOVRASTRUTTURA STRADALE</b>	
CASSONETTO	5,819 m
<b>MANUFATTI</b>	
SCAVO PER PIATTAFORMA	2,731 m <sup>2</sup>
SCAVO PER PARETI TRINCEA	0,025 m <sup>2</sup>
RILEVATO PER SCARPATE	0,037 m <sup>2</sup>

SEZIONE N.: 2  
 QT. PROGETTO: 30,426  
 DIST.PROG.: 25,000  
 DIST.PREC.: 25,000  
 DIST.SUCC.: 25,000



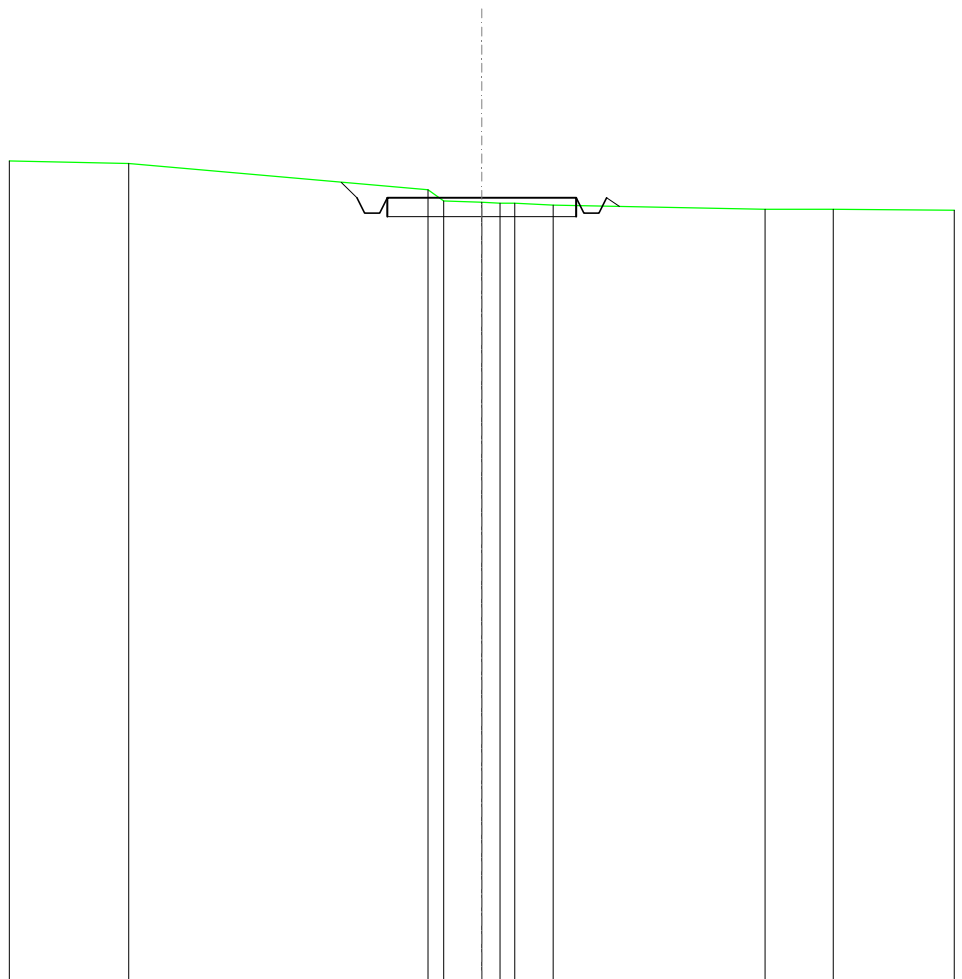
SCALA 1:200

QT.RIF. 10,000

QUOTE TERRENO	31,53	30,81	30,37	30,39	30,41	30,20	30,18	30,18
DIST.PARZIALI TERRENO	3,75	4,05	0,88	1,11	4,04	1,00	0,80	
QUOTE PROGETTO			30,66	30,43	30,03	30,43	30,42	30,02
DIST. PARZIALI PROGETTO			30,43	30,03	30,43	30,42	30,02	30,24
				5,82				

SCAVI E BONIFICHE	
FOSSO	0,608 m <sup>2</sup>
SOVRASTRUTTURA STRADALE	
CASSONETTO	5,000 m
MANUFATTI	
SCAVO PER PIATTAFORMA	2,302 m <sup>2</sup>
SCAVO PER PARETI TRINCEA	0,078 m <sup>2</sup>
RILEVATO PER SCARPATE	0,059 m <sup>2</sup>

SEZIONE N.: 3  
 QT. PROGETTO: 30,743  
 DIST.PROG.: 50,000  
 DIST.PREC.: 25,000  
 DIST.SUCC.: 25,000



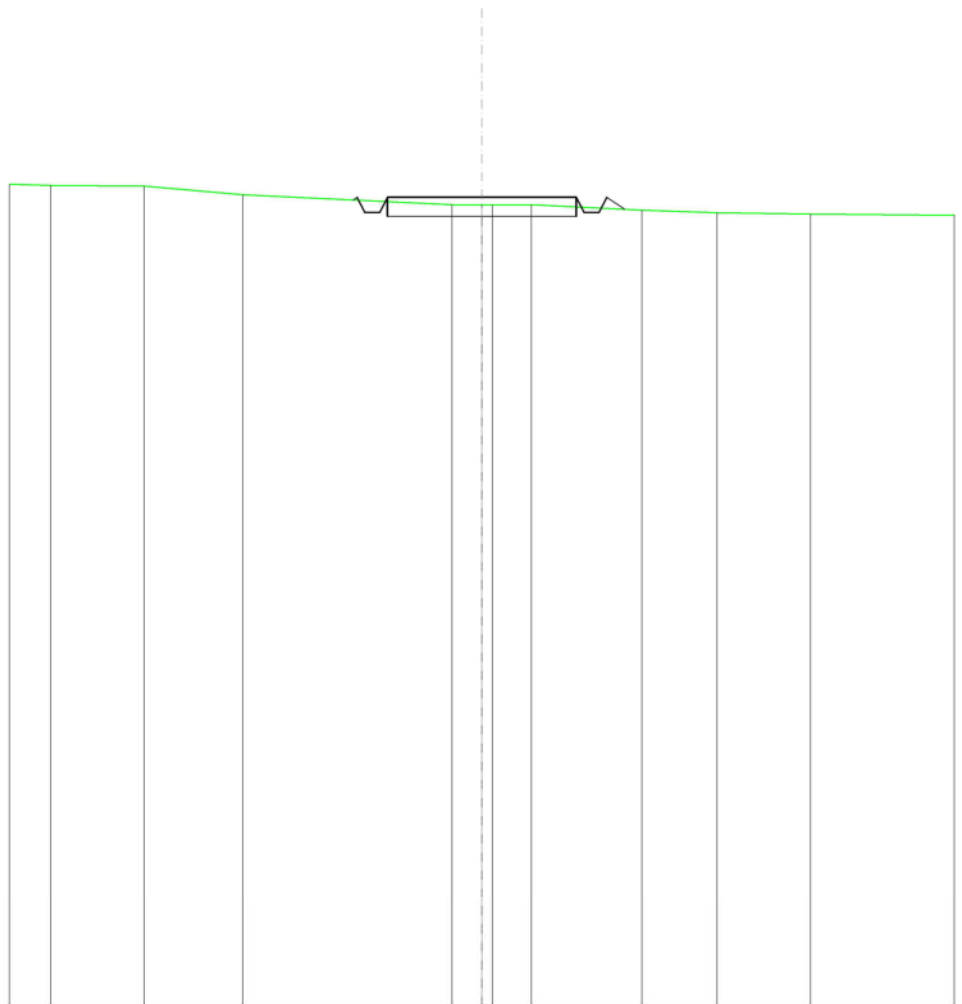
SCALA 1:200

QT.RIF. 10,000

QUOTE TERRENO	31,65		30,96	30,66	30,62	30,61	30,60	30,56		30,44	30,44	
DIST.PARZIALI TERRENO		7,92		1,00		1,02		5,60		1,80		
QUOTE PROGETTO			31,16	30,74	30,34	30,34	30,74	30,74	30,34	30,34	30,74	30,52
DIST. PARZIALI PROGETTO					5,00							

SCAVI E BONIFICHE	
FOSSO	0,228 m <sup>2</sup>
SOVRASTRUTTURA STRADALE	
CASSONETTO	5,000 m
MANUFATTI	
SCAVO PER PIATTAFORMA	1,548 m <sup>2</sup>
RILEVATO PER SCARPATE	0,116 m <sup>2</sup>

SEZIONE N.: 4  
 QT. PROGETTO: 31,416  
 DIST.PROG.: 75,000  
 DIST.PREC.: 25,000  
 DIST.SUCC.: 25,000



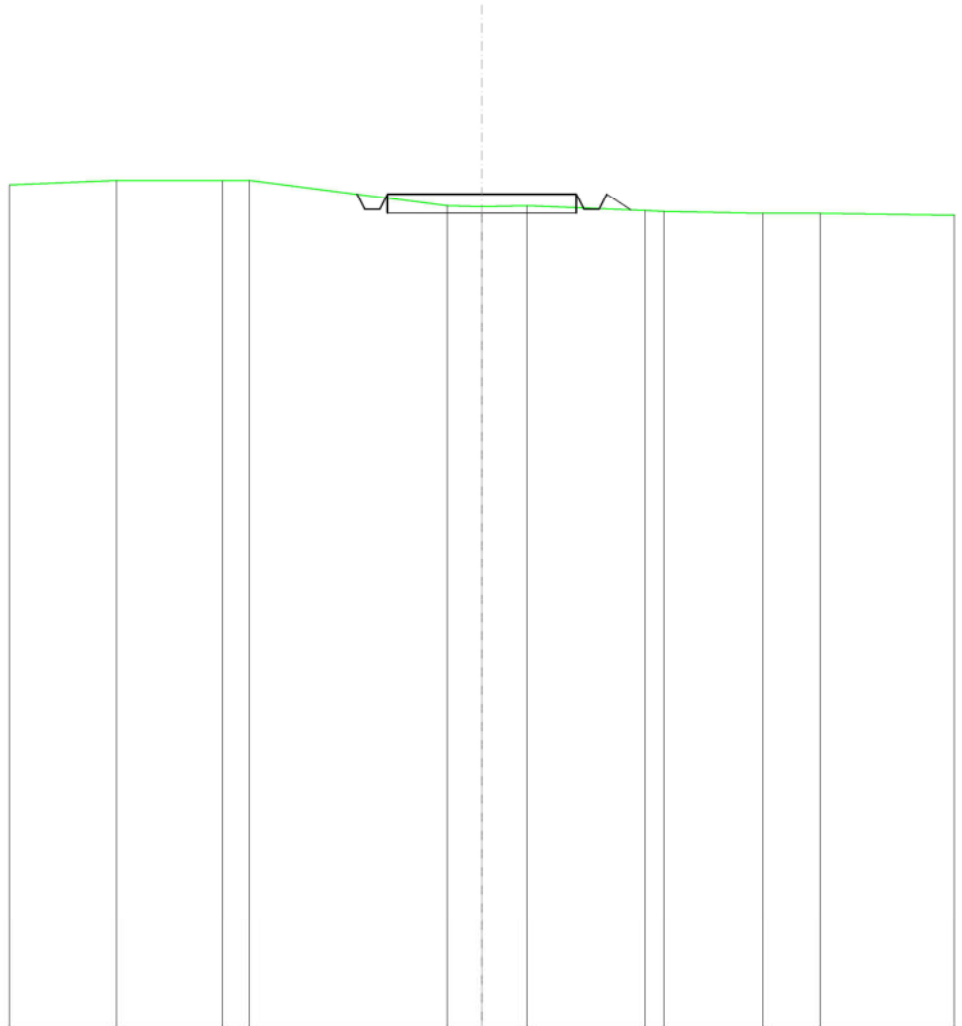
SCALA 1:200

QT.RIF. 10,000

QUOTE TERRENO	31,73	31,71	31,49		31,22	31,21	31,21	31,22	31,08	31,01	30,97
DIST.PARZIALI TERRENO		2,47	2,61	5,54	0,78	1,03	2,92	1,99	2,47		
QUOTE PROGETTO					31,35	31,42	31,02	31,42	31,42	31,02	31,10
DIST. PARZIALI PROGETTO							5,00				

SCAVI E BONIFICHE	
FOSSO	0,212 m <sup>2</sup>
SOVRASTRUTTURA STRADALE	
CASSONETTO	5,000 m
MANUFATTI	
SCAVO PER PIATTAFORMA	1,056 m <sup>2</sup>
RILEVATO PER SCARPATE	0,201 m <sup>2</sup>

SEZIONE N.: 5  
 QT. PROGETTO: 32,089  
 DIST.PROG.: 100,000  
 DIST.PREC.: 25,000  
 DIST.SUCC.: 25,000



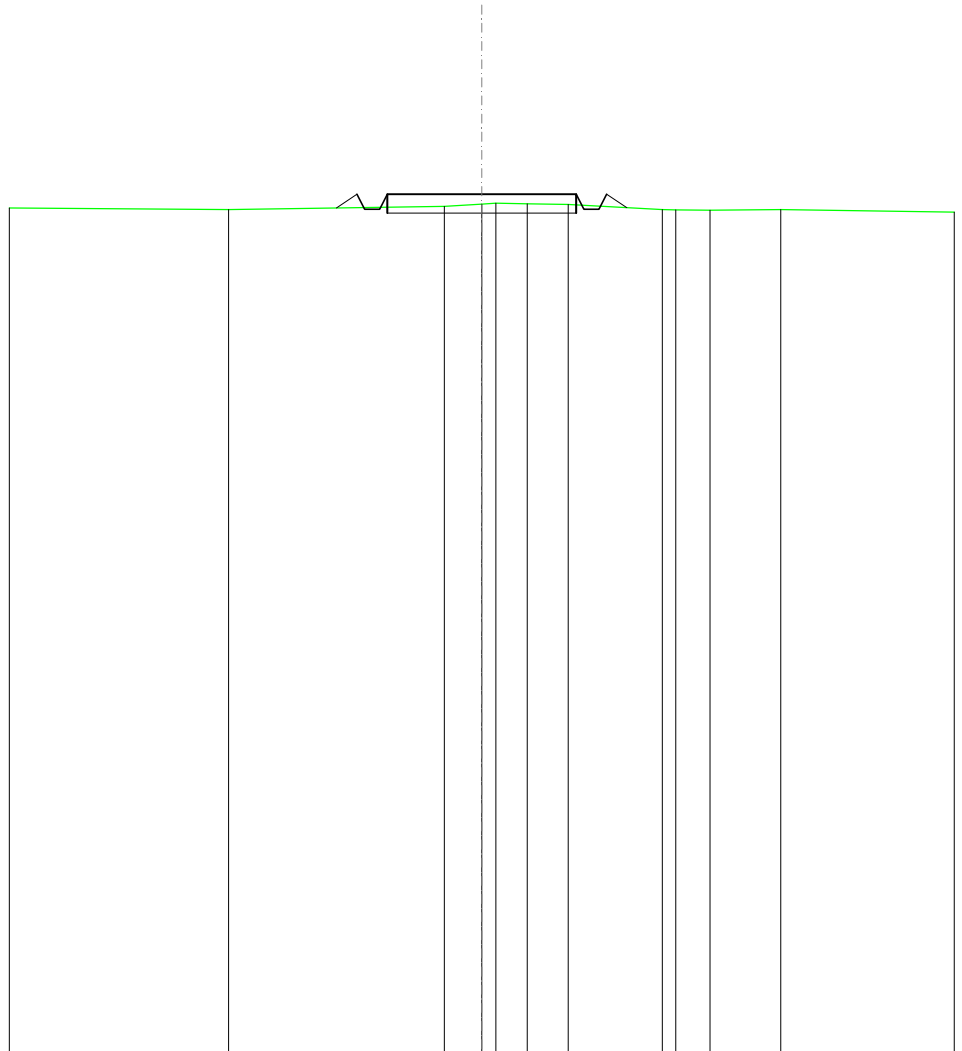
SCALA 1:200

QT.RIF. 10,000

QUOTE TERRENO	32,47	32,46	32,47		31,78	31,76	31,78		31,65	31,63	31,57	31,57
DIST.PARZIALI TERRENO		2,81	0,71	5,24	0,91	1,19	3,13	0,50	2,62	1,51		
QUOTE PROGETTO					32,09	31,69	31,69	32,09	31,69	31,69	31,67	
DIST. PARZIALI PROGETTO						5,00			0,63			

<b>SCAVI E BONIFICHE</b>	
FOSSO	0,065 m <sup>2</sup>
<b>SOVRASTRUTTURA STRADALE</b>	
CASSONETTO	5,000 m
<b>MANUFATTI</b>	
SCAVO PER PIATTAFORMA	1,078 m <sup>2</sup>
RILEVATO PER SCARPATE	0,290 m <sup>2</sup>

SEZIONE N.: 6  
 QT. PROGETTO: 32,745  
 DIST.PROG.: 125,000  
 DIST.PREC.: 25,000  
 DIST.SUCC.: 25,000



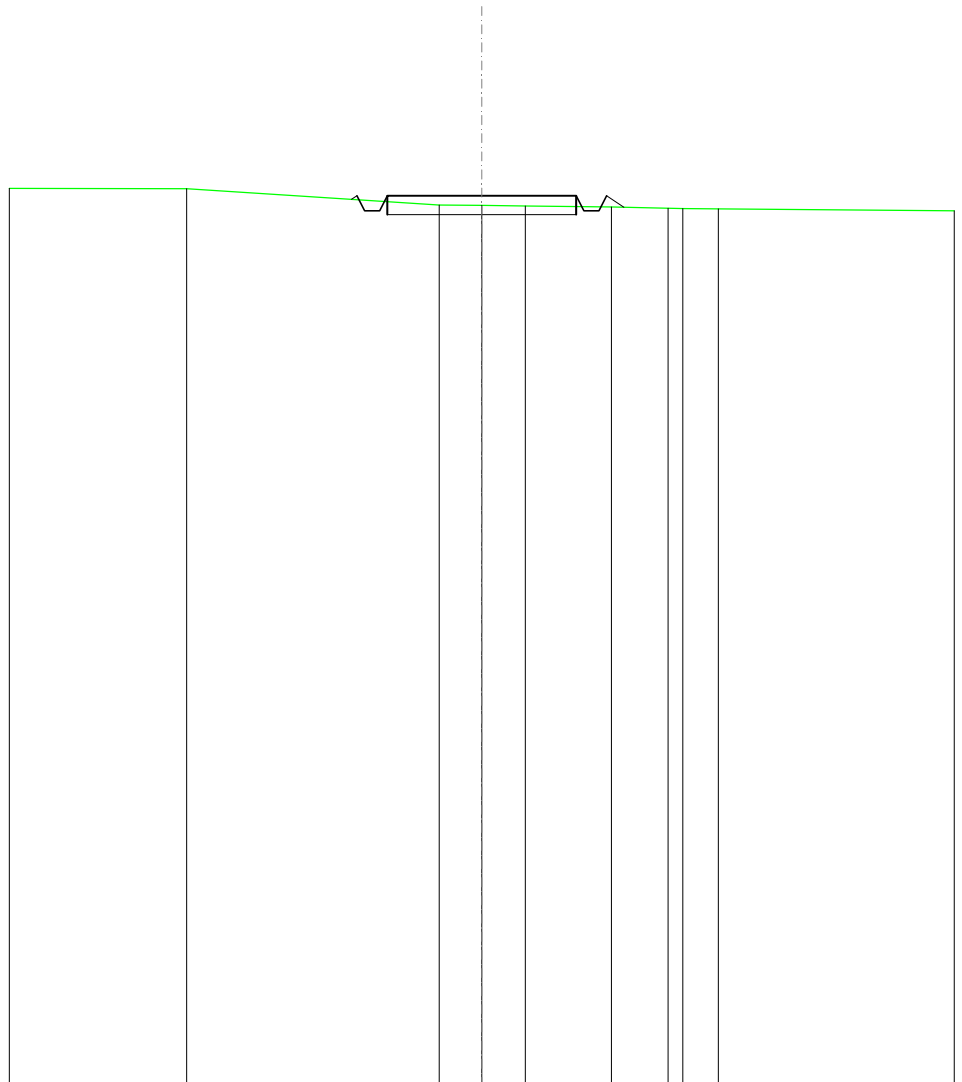
SCALA 1:200

QT.RIF. 10,000

QUOTE TERRENO	32,34	32,43	32,48	32,51	32,49	32,47	32,34	32,33	32,32	32,34
DIST.PARZIALI TERRENO	5,70	0,99	0,83	1,09	2,48	0,90	1,88			
QUOTE PROGETTO	32,38	32,74	32,34	32,34	32,74	32,74	32,34	32,34	32,74	32,39
DIST. PARZIALI PROGETTO	0,54	5,00	0,54							

<b>SCAVI E BONIFICHE</b>	
FOSSO	0,189 m <sup>2</sup>
<b>SOVRASTRUTTURA STRADALE</b>	
CASSONETTO	5,000 m
<b>MANUFATTI</b>	
SCAVO PER PIATTAFORMA	1,246 m <sup>2</sup>
RILEVATO PER SCARPATE	0,130 m <sup>2</sup>

SEZIONE N.: 7  
 QT. PROGETTO: 33,527  
 DIST.PROG.: 150,000  
 DIST.PREC.: 25,000  
 DIST.SUCC.: 25,000



SCALA 1:200

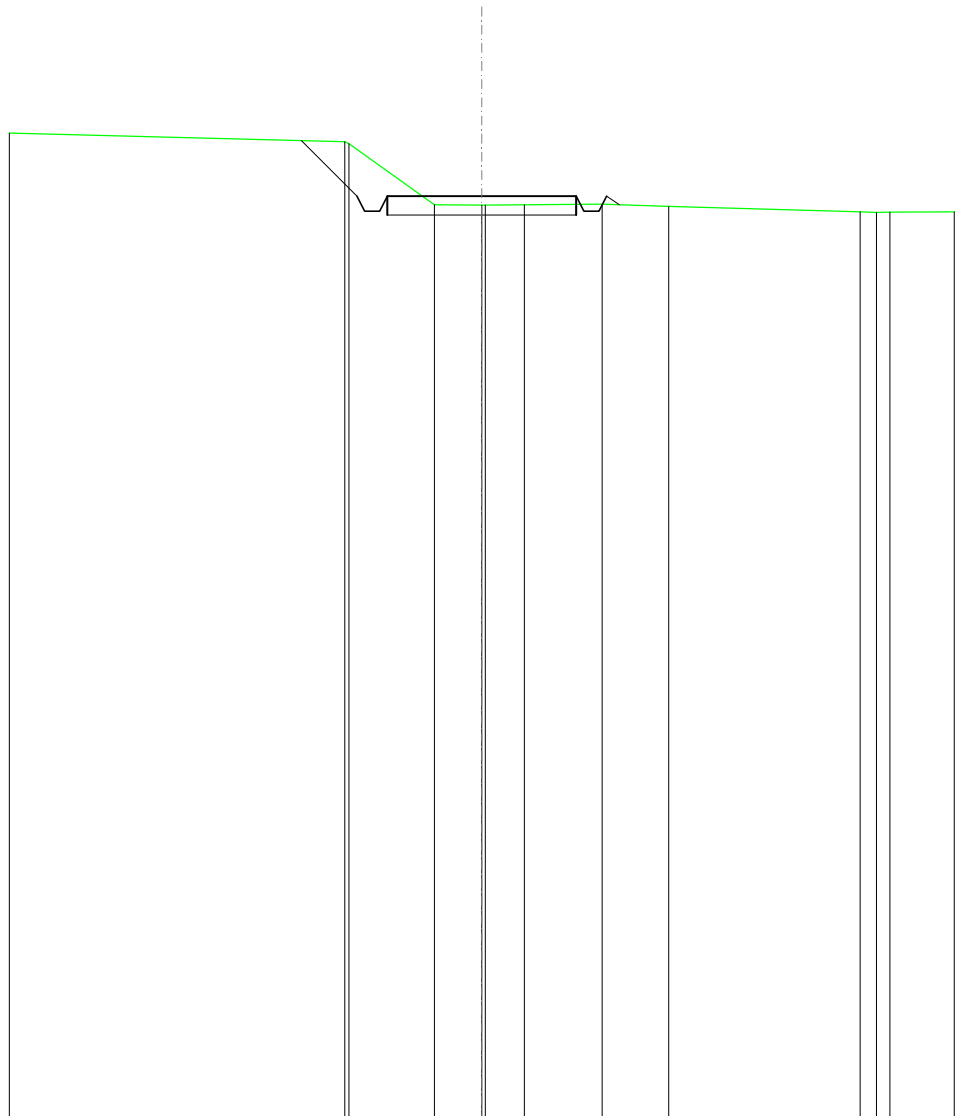
QT.RIF. 10,000

QUOTE TERRENO	33,71		33,28	33,27	33,25	33,23	33,19	33,19	33,17
DIST.PARZIALI TERRENO		6,68	1,12	1,15	2,28	1,50	0,84		
QUOTE PROGETTO			33,43	33,63	33,13	33,53	33,13	33,53	33,22
DIST. PARZIALI PROGETTO					5,00				



<b>SCAVI E BONIFICHE</b>	
FOSSO	1,089 m <sup>2</sup>
<b>SOVRASTRUTTURA STRADALE</b>	
CASSONETTO	5,000 m
<b>MANUFATTI</b>	
SCAVO PER PIATTAFORMA	1,909 m <sup>2</sup>
SCAVO PER PARETI TRINCEA	1,024 m <sup>2</sup>
RILEVATO PER SCARPATE	0,059 m <sup>2</sup>

SEZIONE N.: 8  
 QT. PROGETTO: 34,413  
 DIST.PROG.: 175,000  
 DIST.PREC.: 25,000  
 DIST.SUCC.: 25,000



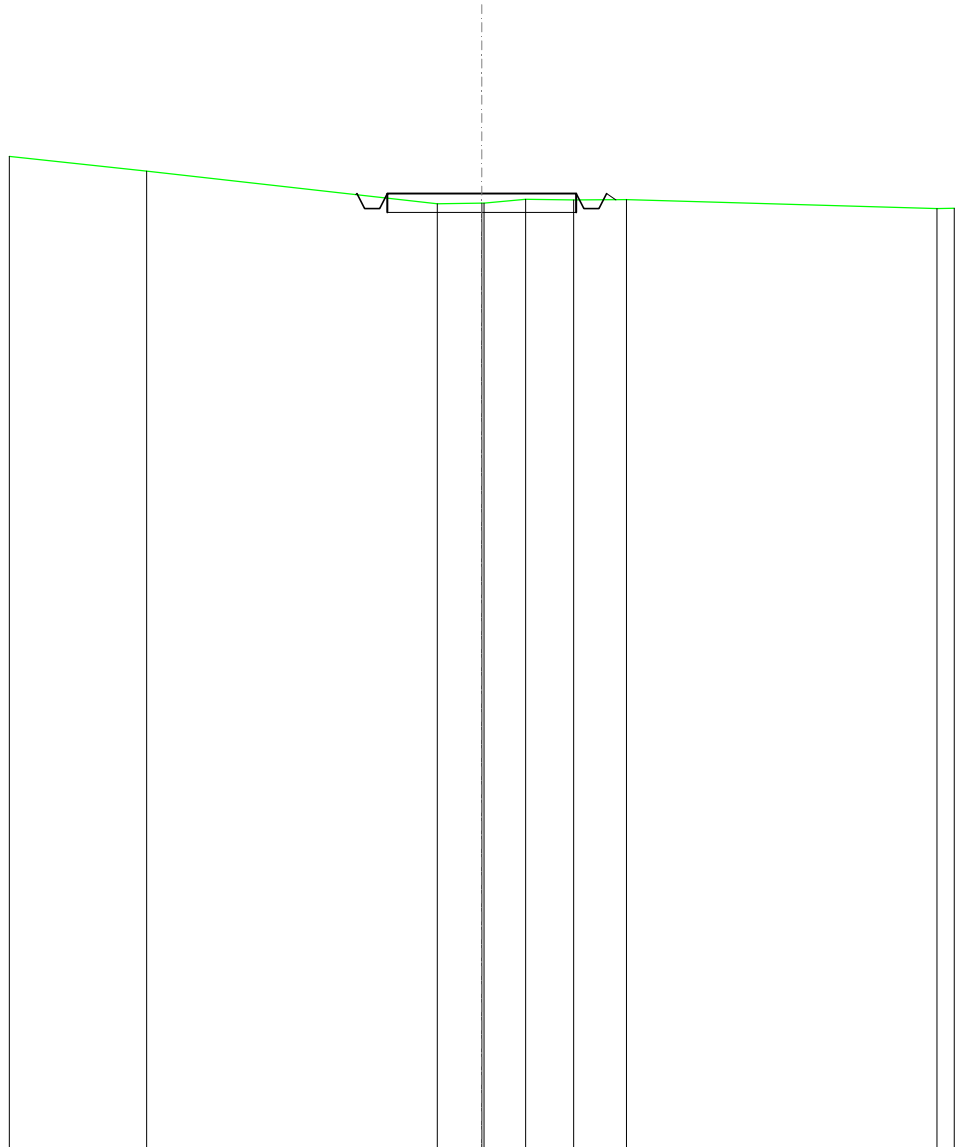
SCALA 1:200

QT.RIF. 10,000

QUOTE TERRENO		35,86	35,80	34,19	34,17	34,17	34,19	34,20	34,14		34,00	33,98	33,99
DIST.PARZIALI TERRENO			2,27	1,25	1,03	2,06	1,76		5,06				
QUOTE PROGETTO		35,88	34,41	34,01	34,41	34,41	34,41	34,01	34,01	34,41	34,19		
DIST. PARZIALI PROGETTO		1,47				5,00							

<b>SCAVI E BONIFICHE</b>	
FOSSO	0,306 m <sup>2</sup>
<b>SOVRASTRUTTURA STRADALE</b>	
CASSONETTO	5,000 m
<b>MANUFATTI</b>	
SCAVO PER PIATTAFORMA	1,494 m <sup>2</sup>
RILEVATO PER SCARPATE	0,038 m <sup>2</sup>

SEZIONE N.: 9  
 QT. PROGETTO: 35,300  
 DIST.PROG.: 200,000  
 DIST.PREC.: 25,000  
 DIST.SUCC.: 25,000



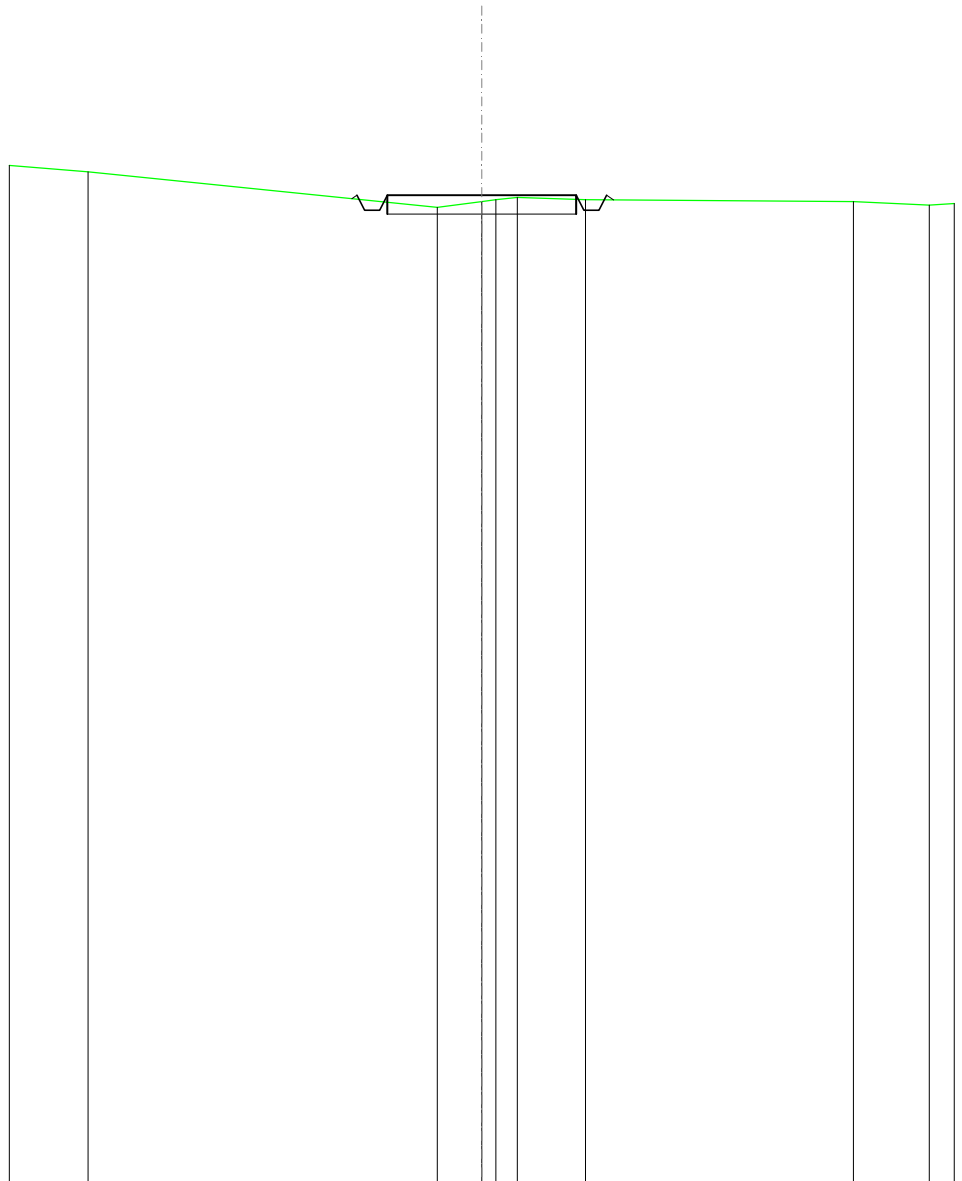
SCALA 1:200

QT.RIF. 10,000

QUOTE TERRENO	35,90	35,03	35,05	35,15	35,13	35,14
DIST.PARZIALI TERRENO		7,69	1,18	1,10	1,28	1,40
QUOTE PROGETTO			35,28	35,30	34,90	35,30
DIST. PARZIALI PROGETTO				5,00		

<b>SCAVI E BONIFICHE</b>	
FOSSO	0,286 m <sup>2</sup>
<b>SOVRASTRUTTURA STRADALE</b>	
CASSONETTO	5,000 m
<b>MANUFATTI</b>	
SCAVO PER PIATTAFORMA	1,641 m <sup>2</sup>
RILEVATO PER SCARPATE	0,037 m <sup>2</sup>

SEZIONE N.: 10  
 QT. PROGETTO: 36,157  
 DIST.PROG.: 225,000  
 DIST.PREC.: 25,000  
 DIST.SUCC.: 25,000



SCALA 1:200

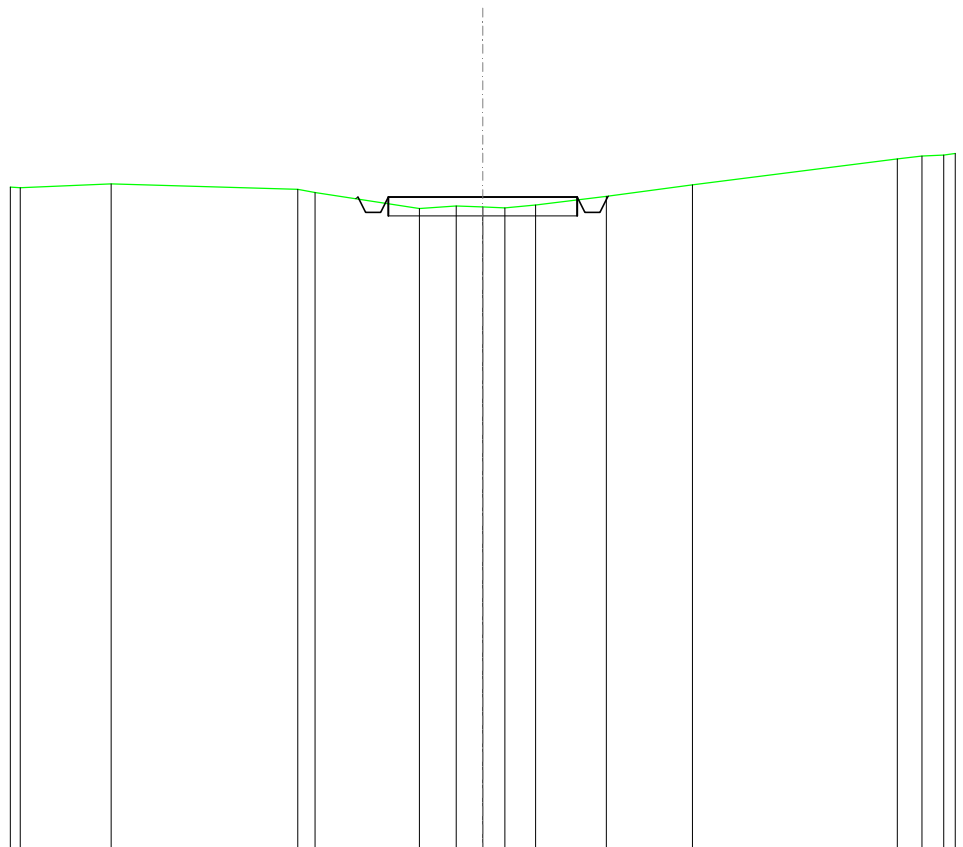
QT.RIF. 10,000

QUOTE TERRENO	36,78			35,84	35,99	36,03	36,10	36,04		35,99	35,89
DIST.PARZIALI TERRENO		9,24		1,18	0,57	1,80		7,09		2,01	
QUOTE PROGETTO				36,07	36,16	35,76	36,16	36,16	35,76	36,16	36,03
DIST. PARZIALI PROGETTO						5,00					



<b>SCAVI E BONIFICHE</b>	
FOSSO	0,377 m <sup>2</sup>
<b>SOVRASTRUTTURA STRADALE</b>	
CASSONETTO	5,000 m
<b>MANUFATTI</b>	
SCAVO PER PIATTAFORMA	1,353 m <sup>2</sup>
SCAVO PER PARETI TRINCEA	0,000 m <sup>2</sup>
RILEVATO PER SCARPATE	0,011 m <sup>2</sup>

SEZIONE N.: 12  
 QT. PROGETTO: 37,273  
 DIST.PROG.: 275,000  
 DIST.PREC.: 25,000  
 DIST.SUCC.: 25,000



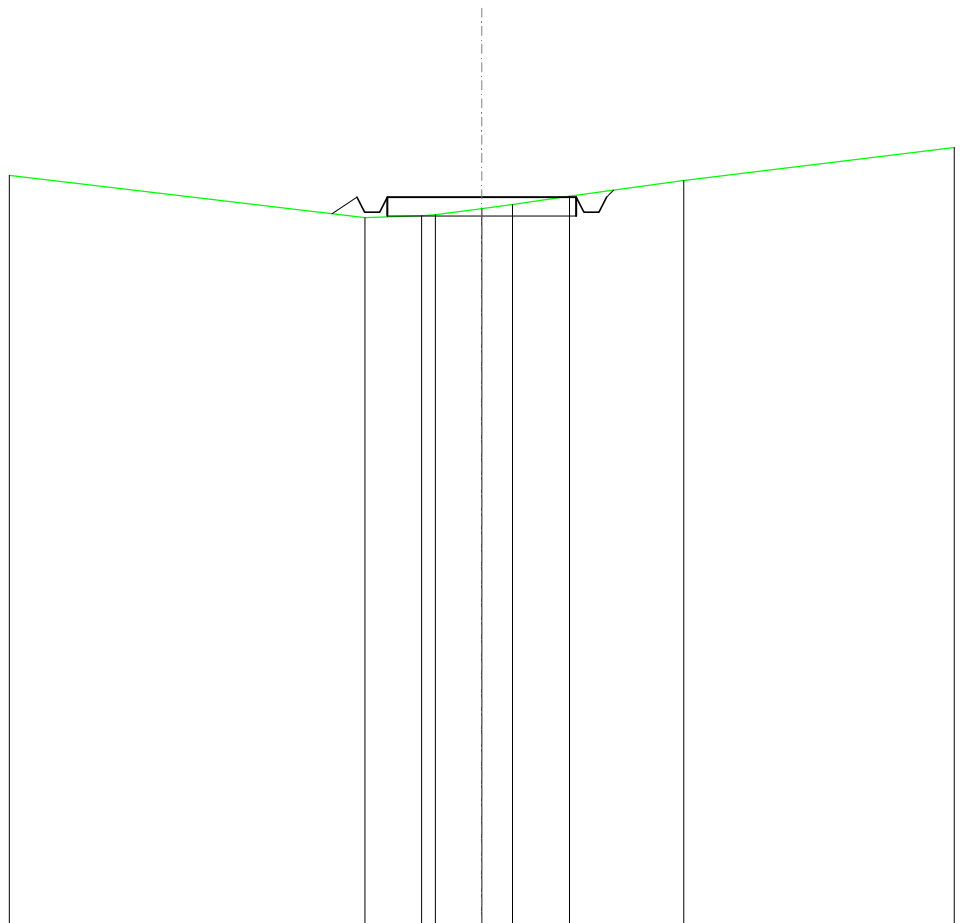
SCALA 1:200

QT.RIF. 20,000

QUOTE TERRENO	37,63	37,48 37,39	36,97	37,04	37,01	36,99	37,07	37,29	37,60	38,28 38,36
DIST.PARZIALI TERRENO	4,93	2,76	0,98	0,70	0,59	0,81	1,87	2,28	5,42	0,65
QUOTE PROGETTO		37,23 37,27 36,87 36,87 37,27	37,27	37,27	37,27	36,87 36,87 37,27 37,30				
DIST. PARZIALI PROGETTO		5,00								

<b>SCAVI E BONIFICHE</b>	
FOSSO	0,325 m <sup>2</sup>
<b>RILEVATI</b>	
RILEVATO	0,008 m <sup>2</sup>
<b>SOVRASTRUTTURA STRADALE</b>	
CASSONETTO	5,000 m
<b>MANUFATTI</b>	
SCAVO PER PIATTAFORMA	1,076 m <sup>2</sup>
SCAVO PER PARETI TRINCEA	0,015 m <sup>2</sup>
RILEVATO PER SCARPATE	0,357 m <sup>2</sup>

SEZIONE N.: 13  
 QT. PROGETTO: 39,280  
 DIST.PROG.: 300,000  
 DIST.PREC.: 25,000  
 DIST.SUCC.: 25,000



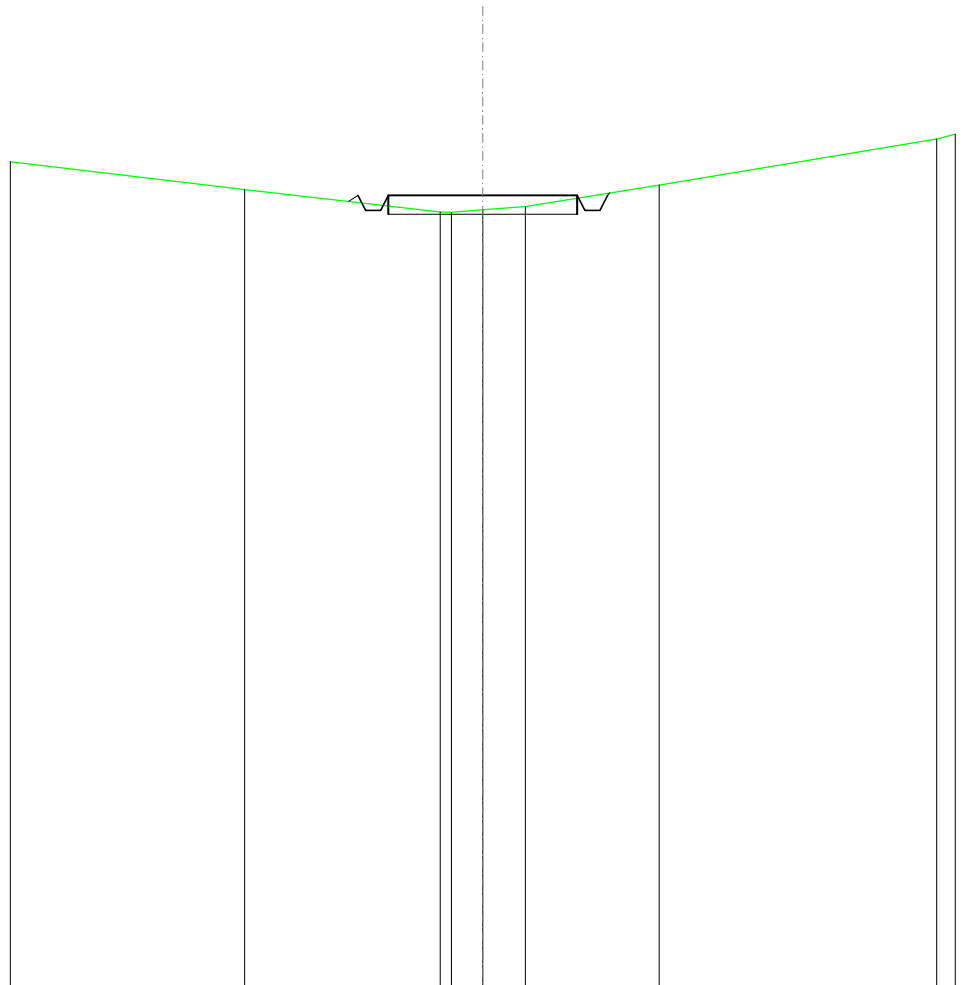
SCALA 1:200

QT.RIF. 20,000

QUOTE TERRENO				38,74	38,79	38,81	38,98	39,08	39,31	39,72
DIST.PARZIALI TERRENO				1,50	1,23	0,81	1,51	3,02		
QUOTE PROGETTO				38,84	39,28	38,88	39,28	39,28	39,28	39,47
DIST. PARZIALI PROGETTO				0,66			5,00			

<b>SCAVI E BONIFICHE</b>	
FOSSO	0,313 m <sup>2</sup>
<b>SOVRASTRUTTURA STRADALE</b>	
CASSONETTO	5,000 m
<b>MANUFATTI</b>	
SCAVO PER PIATTAFORMA	0,892 m <sup>2</sup>
SCAVO PER PARETI TRINCEA	0,002 m <sup>2</sup>
RILEVATO PER SCARPATE	0,053 m <sup>2</sup>

SEZIONE N.: 14  
 QT. PROGETTO: 40,915  
 DIST.PROG.: 325,000  
 DIST.PREC.: 25,000  
 DIST.SUCC.: 25,000



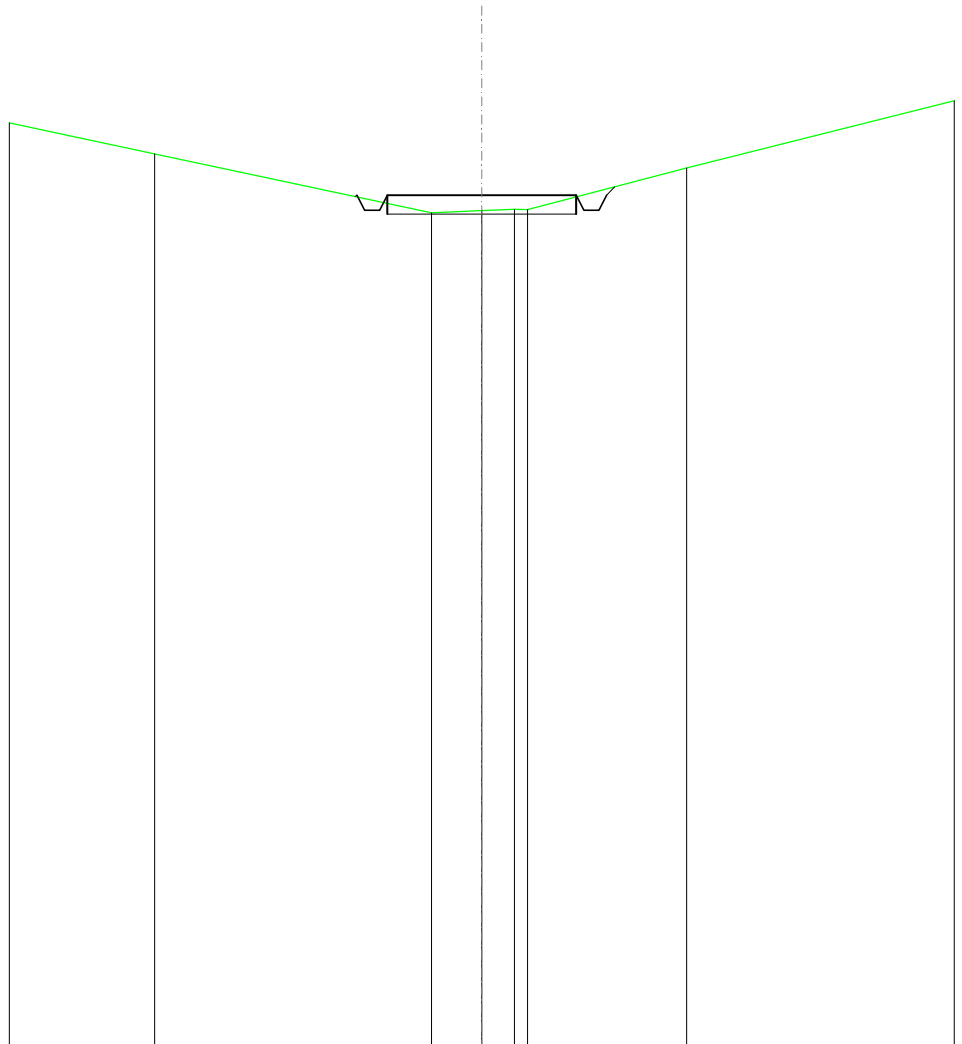
SCALA 1:200

QT.RIF. 20,000

QUOTE TERRENO	41,07	40,48 40,47 40,53	40,62	41,19
DIST.PARZIALI TERRENO		5,17	0,83 1,13	3,54
QUOTE PROGETTO		40,75 40,92 40,52 40,92	40,92	40,92 40,52 40,92 40,98
DIST. PARZIALI PROGETTO			5,00	

<b>SCAVI E BONIFICHE</b>	
FOSSO	0,432 m <sup>2</sup>
<b>SOVRASTRUTTURA STRADALE</b>	
CASSONETTO	5,000 m
<b>MANUFATTI</b>	
SCAVO PER PIATTAFORMA	0,774 m <sup>2</sup>
SCAVO PER PARETI TRINCEA	0,017 m <sup>2</sup>
RILEVATO PER SCARPATE	0,013 m <sup>2</sup>

SEZIONE N.: 15  
 QT. PROGETTO: 42,534  
 DIST.PROG.: 350,000  
 DIST.PREC.: 25,000  
 DIST.SUCC.: 25,000



SCALA 1:200

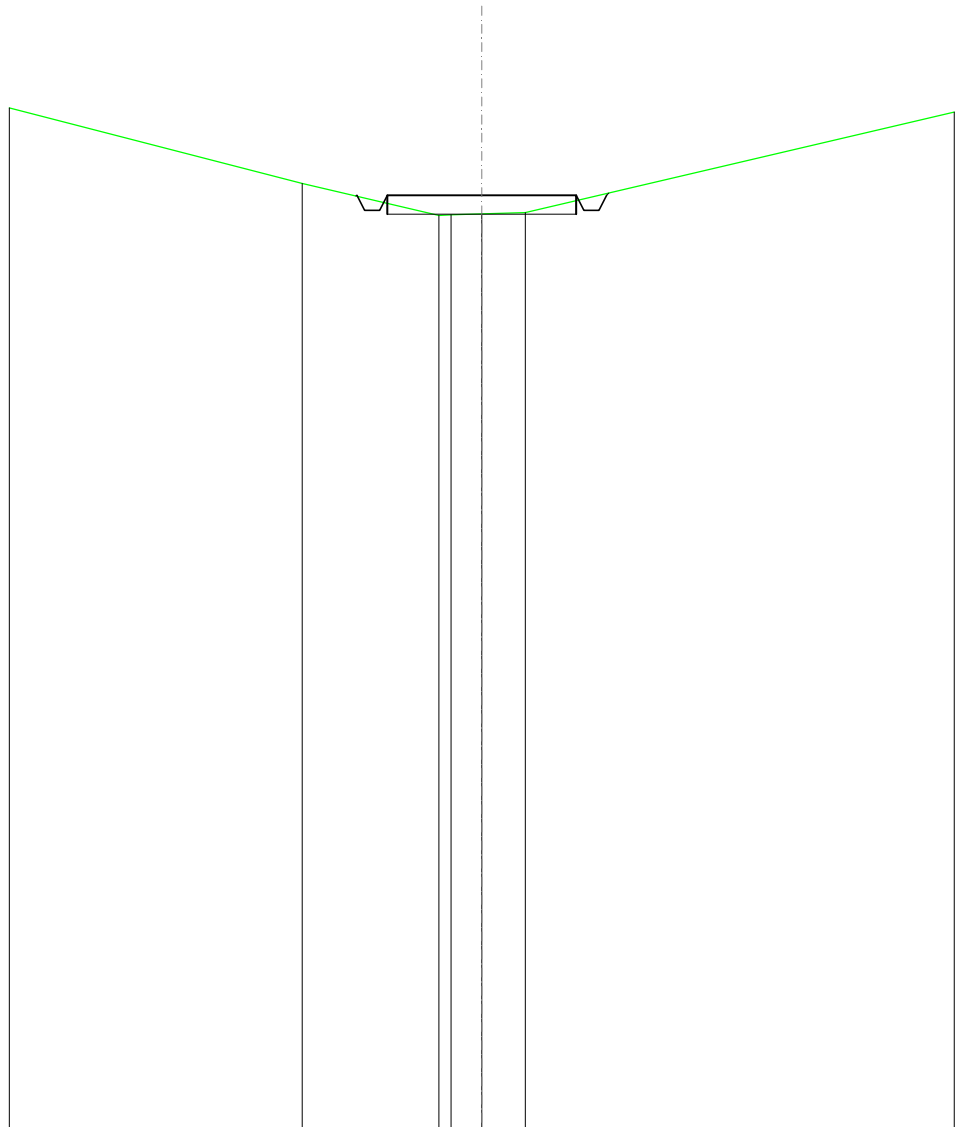
QT.RIF. 20,000

QUOTE TERRENO	43,62	42,07	42,13	42,16	42,15	43,25
DIST.PARZIALI TERRENO		7,33	1,33	0,87	4,21	
QUOTE PROGETTO		42,50	42,53	42,13	42,53	42,75
DIST. PARZIALI PROGETTO			5,00			



<b>SCAVI E BONIFICHE</b>	
FOSSO	0,358 m <sup>2</sup>
RILEVATI	
RILEVATO	0,021 m <sup>2</sup>
<b>SOVRASTRUTTURA STRADALE</b>	
CASSONETTO	5,000 m
<b>MANUFATTI</b>	
SCAVO PER PIATTAFORMA	0,467 m <sup>2</sup>
SCAVO PER PARETI TRINCEA	0,001 m <sup>2</sup>
RILEVATO PER SCARPATE	0,016 m <sup>2</sup>

SEZIONE N.: 16  
 QT. PROGETTO: 44,728  
 DIST.PROG.: 375,000  
 DIST.PREC.: 25,000  
 DIST.SUCC.: 25,000



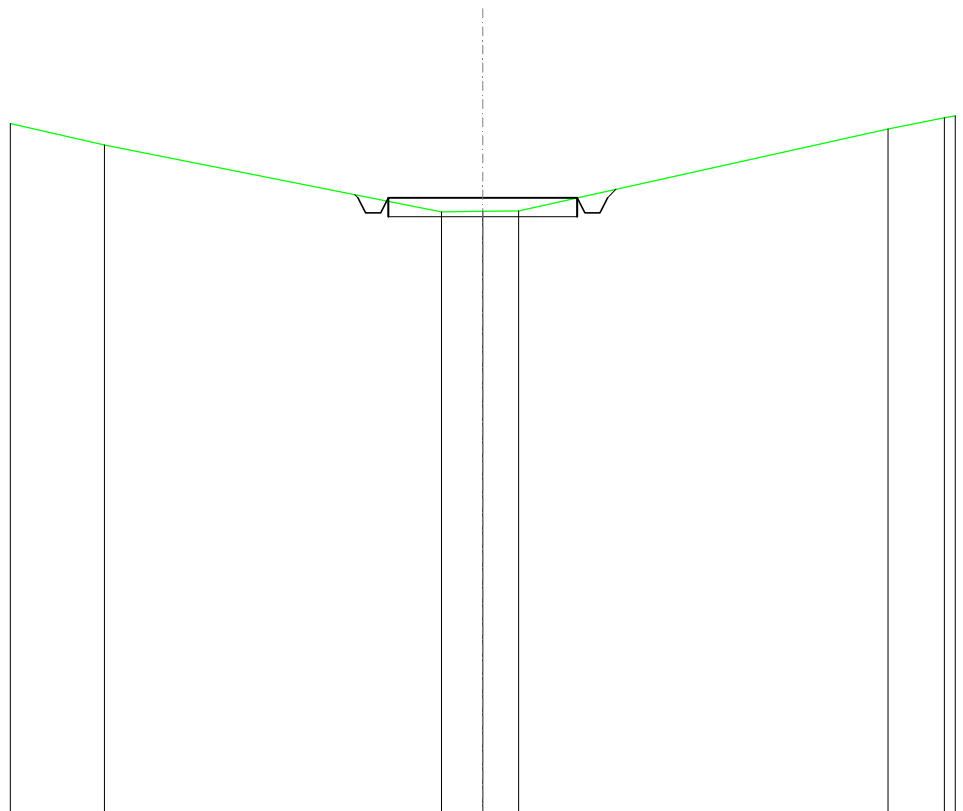
SCALA 1:200

QT.RIF. 20,000

QUOTE TERRENO	45,04	44,19	44,21	44,23	44,27
DIST.PARZIALI TERRENO		3,61	0,81	1,15	
QUOTE PROGETTO		44,71	44,73	44,33	44,73
DIST. PARZIALI PROGETTO			5,00		

<b>SCAVI E BONIFICHE</b>	
FOSSO	0,542 m <sup>2</sup>
<b>SOVRASTRUTTURA STRADALE</b>	
CASSONETTO	5,000 m
<b>MANUFATTI</b>	
SCAVO PER PIATTAFORMA	1,178 m <sup>2</sup>
SCAVO PER PARETI TRINCEA	0,023 m <sup>2</sup>
RILEVATO PER SCARPATE	0,002 m <sup>2</sup>

SEZIONE N.: 17  
 QT. PROGETTO: 46,302  
 DIST.PROG.: 400,000  
 DIST.PREC.: 25,000  
 DIST.SUCC.: 25,000



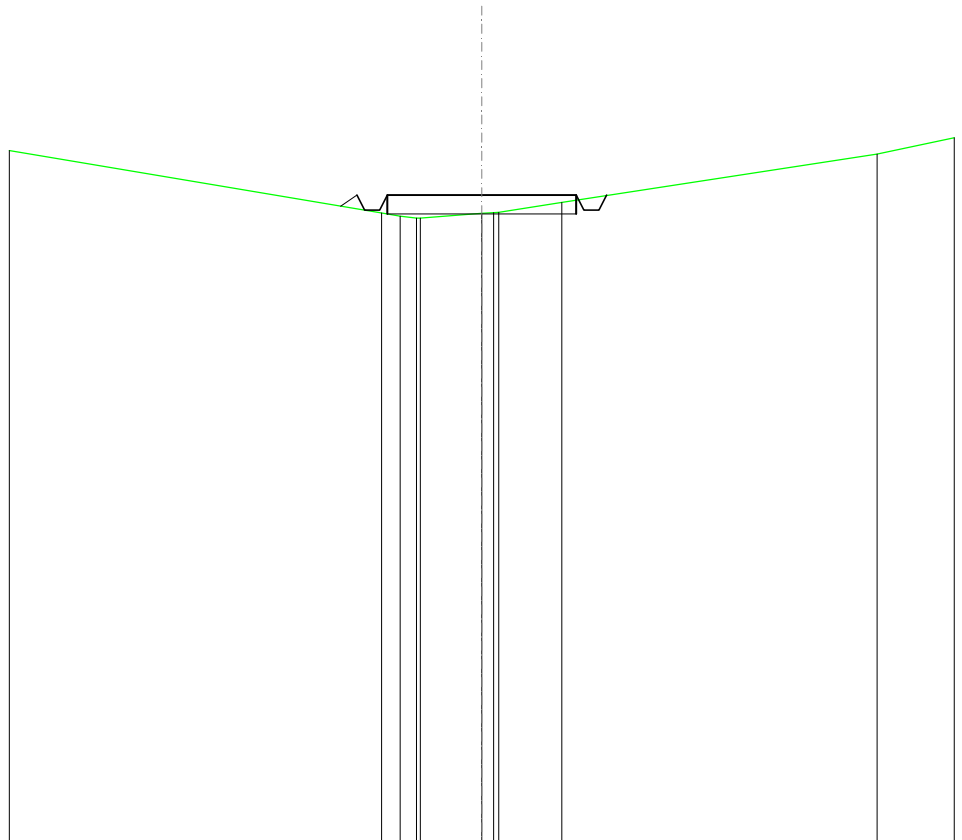
SCALA 1:200

QT.RIF. 30,000

QUOTE TERRENO	47,70	45,93	45,95	45,96	48,12
DIST.PARZIALI TERRENO	8,92	1,08	0,95	9,77	
QUOTE PROGETTO		46,39 46,30 45,90 46,30	46,30	46,30 45,90 46,30	46,53
DIST. PARZIALI PROGETTO		5,00			

<b>SCAVI E BONIFICHE</b>	
FOSSO	0,187 m <sup>2</sup>
<b>RILEVATI</b>	
RILEVATO	0,132 m <sup>2</sup>
<b>SOVRASTRUTTURA STRADALE</b>	
CASSONETTO	5,000 m
<b>MANUFATTI</b>	
SCAVO PER PIATTAFORMA	0,443 m <sup>2</sup>
RILEVATO PER SCARPATE	0,188 m <sup>2</sup>

SEZIONE N.: 18  
 QT. PROGETTO: 47,087  
 DIST.PROG.: 425,000  
 DIST.PREC.: 25,000  
 DIST.SUCC.: 25,000



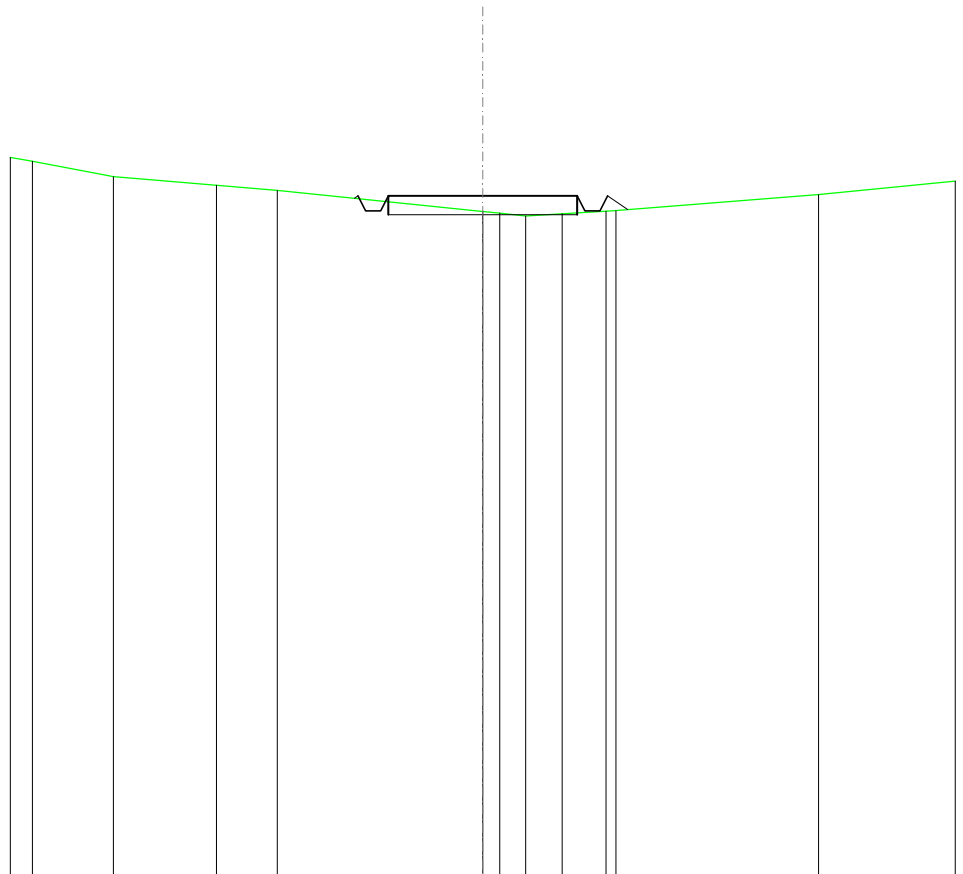
SCALA 1:200

QT.RIF. 30,000

QUOTE TERRENO			46,61	46,53	46,48	46,60	46,63	46,90		48,17	
DIST.PARZIALI TERRENO			0,49	1,62	1,67			8,34			
QUOTE PROGETTO			46,80	47,09	46,69	46,69	47,09	47,09	46,69	47,09	47,08
DIST. PARZIALI PROGETTO						5,00					

<b>SCAVI E BONIFICHE</b>	
FOSSO	0,155 m <sup>2</sup>
<b>RILEVATI</b>	
RILEVATO	0,016 m <sup>2</sup>
<b>SOVRASTRUTTURA STRADALE</b>	
CASSONETTO	5,000 m
<b>MANUFATTI</b>	
SCAVO PER PIATTAFORMA	0,598 m <sup>2</sup>
RILEVATO PER SCARPATE	0,218 m <sup>2</sup>

SEZIONE N.: 19  
 QT. PROGETTO: 48,019  
 DIST.PROG.: 450,000  
 DIST.PREC.: 25,000  
 DIST.SUCC.: 25,000



SCALA 1:200

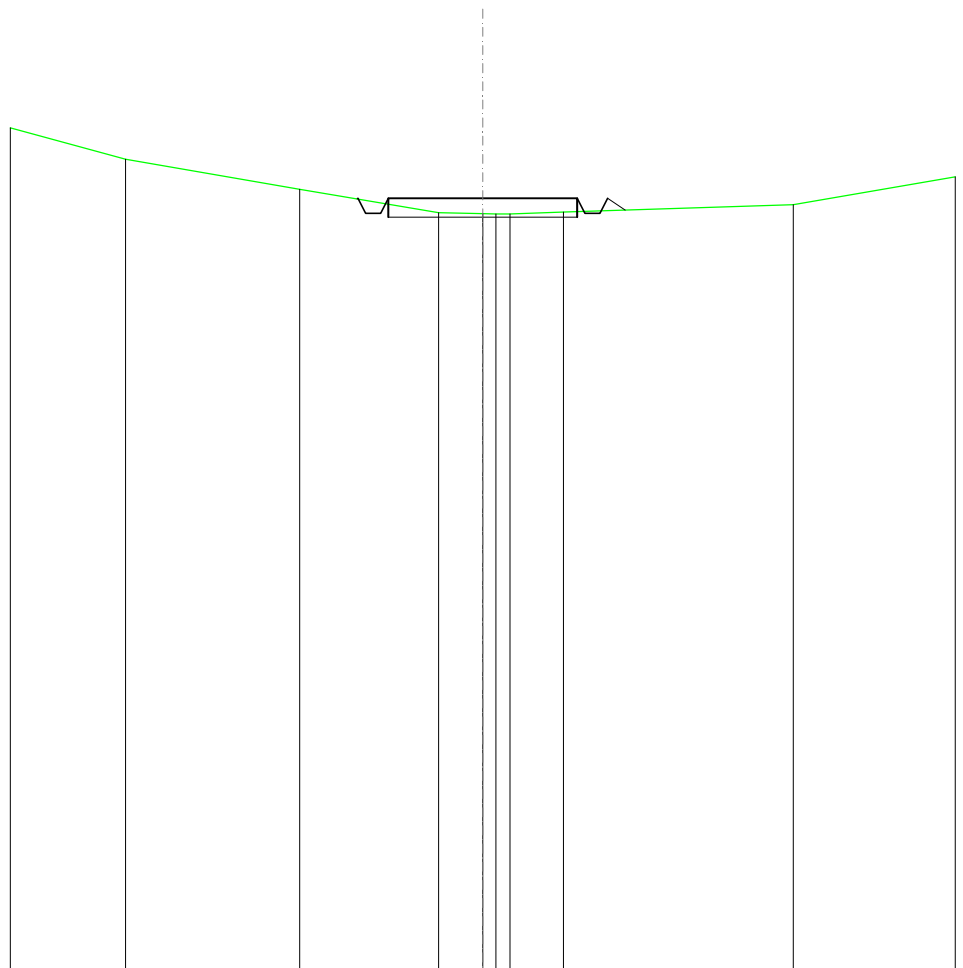
QT.RIF. 30,000

QUOTE TERRENO	48,94	48,53	48,30	48,16		47,61	47,56	47,48	47,55	47,62	47,63	48,06
DIST.PARZIALI TERRENO	2,14	2,73	1,60	5,44	0,89	0,97	1,16	5,36				
QUOTE PROGETTO					47,96	48,02	47,62	48,02	47,62	48,02	47,66	
DIST. PARZIALI PROGETTO						5,00				0,54		



<b>SCAVI E BONIFICHE</b>	
FOSSO	0,202 m <sup>2</sup>
<b>SOVRASTRUTTURA STRADALE</b>	
CASSONETTO	5,000 m
<b>MANUFATTI</b>	
SCAVO PER PIATTAFORMA	0,701 m <sup>2</sup>
RILEVATO PER SCARPATE	0,140 m <sup>2</sup>

SEZIONE N.: 21  
 QT. PROGETTO: 50,443  
 DIST.PROG.: 500,000  
 DIST.PREC.: 25,000  
 DIST.SUCC.: 25,000



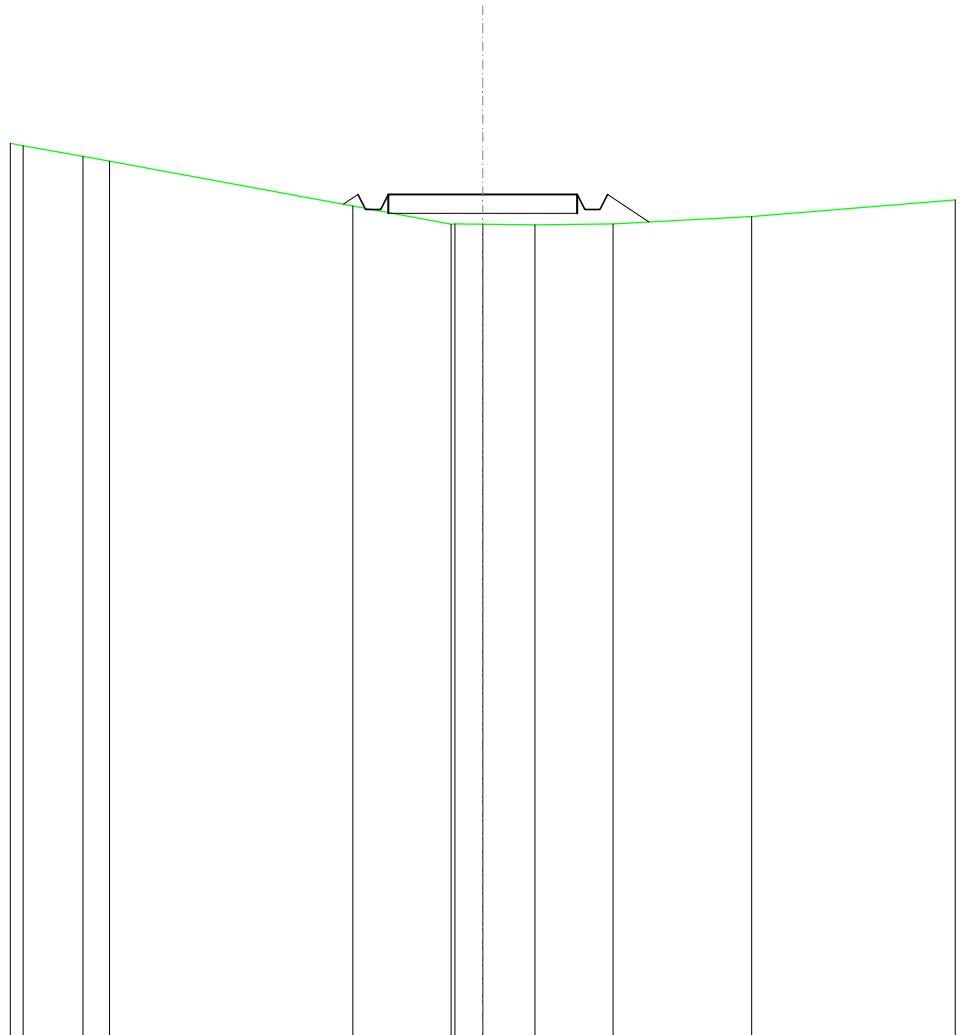
SCALA 1:200

QT.RIF. 30,000

QUOTE TERRENO	51,47	50,68	50,06	50,04	50,03	50,02	50,08	50,27
DIST.PARZIALI TERRENO	4,61	3,67	1,17	1,41	6,08			
QUOTE PROGETTO			50,43	50,44	50,04	50,04	50,44	50,13
DIST. PARZIALI PROGETTO				5,00				

<b>SCAVI E BONIFICHE</b>	
FOSSO	0,004 m <sup>2</sup>
<b>RILEVATI</b>	
RILEVATO	1,196 m <sup>2</sup>
<b>SOVRASTRUTTURA STRADALE</b>	
CASSONETTO	5,000 m
<b>MANUFATTI</b>	
SCAVO PER PIATTAFORMA	0,002 m <sup>2</sup>
RILEVATO PER SCARPATE	0,965 m <sup>2</sup>

SEZIONE N.: 22  
 QT. PROGETTO: 52,261  
 DIST.PROG.: 525,000  
 DIST.PREC.: 25,000  
 DIST.SUCC.: 25,000



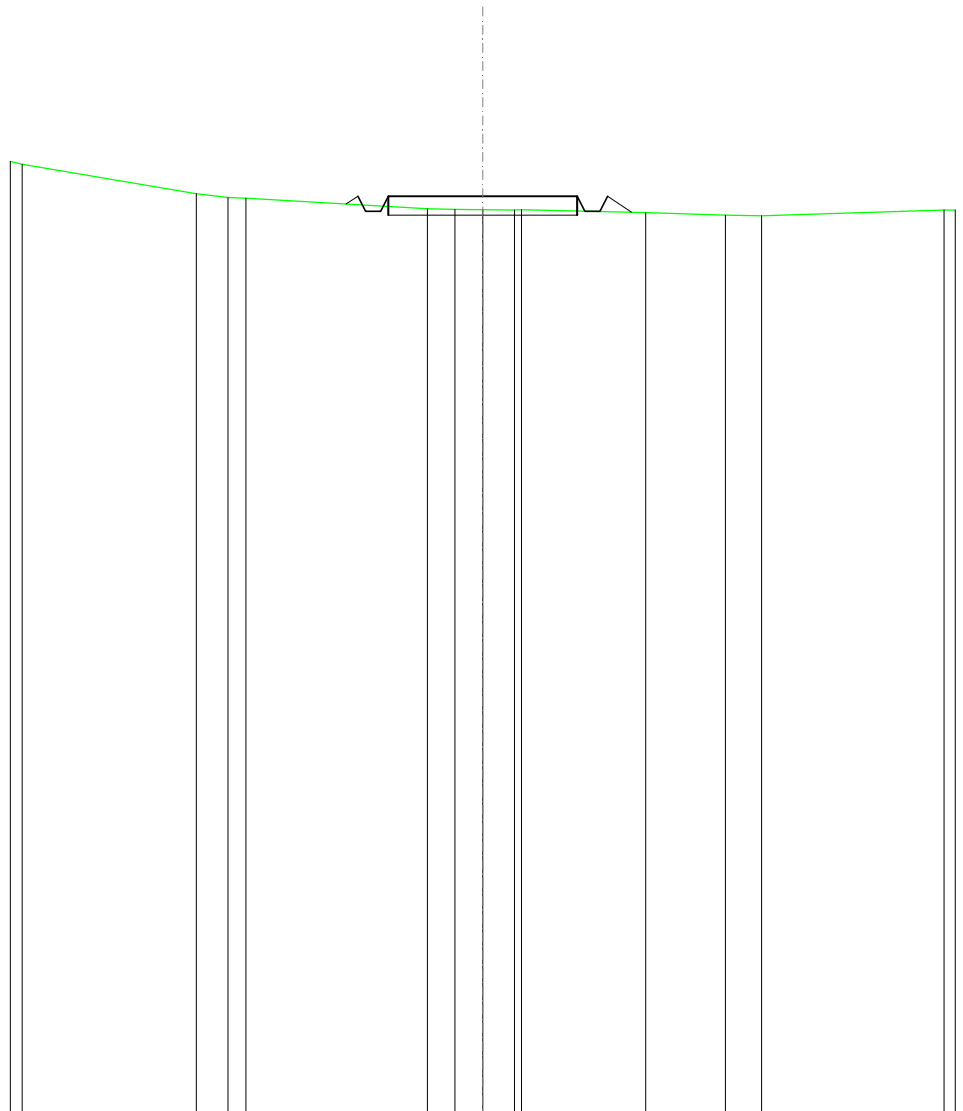
SCALA 1:200

QT.RIF. 30,000

QUOTE TERRENO	53,27	53,14		51,96	51,48	51,47	51,46	51,48	51,68
DIST.PARZIALI TERRENO	0,70	6,44	2,59	0,74	1,38	2,07	3,67		
QUOTE PROGETTO			52,01	52,26	51,86	52,26	52,26	51,86	51,53
DIST. PARZIALI PROGETTO						5,00		1,09	

SCAVI E BONIFICHE	
FOSSO	0,072 m <sup>2</sup>
SOVRASTRUTTURA STRADALE	
CASSONETTO	5,000 m
MANUFATTI	
SCAVO PER PIATTAFORMA	0,750 m <sup>2</sup>
RILEVATO PER SCARPATE	0,277 m <sup>2</sup>

SEZIONE N.: 23  
 QT. PROGETTO: 54,281  
 DIST.PROG.: 550,000  
 DIST.PREC.: 25,000  
 DIST.SUCC.: 25,000



SCALA 1:200

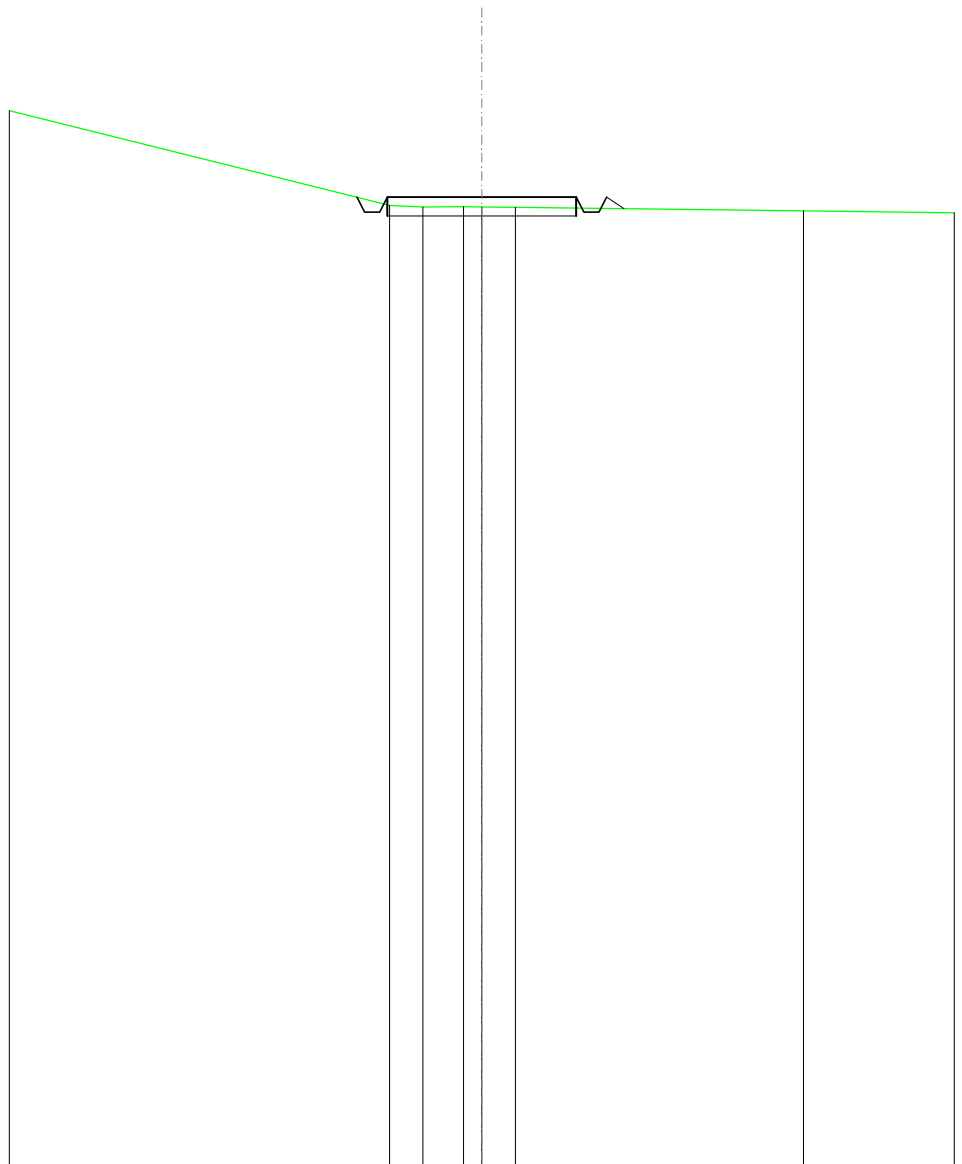
QT.RIF. 30,000

QUOTE TERRENO	54,35	54,25	54,23		53,95	53,93	53,92	53,91	53,92		53,85	53,78	53,76		
DIST.PARZIALI TERRENO	0,84			4,80	0,72	0,74	0,84			3,29	2,11	0,98			
QUOTE PROGETTO					54,07	54,28	53,88	53,88	54,28		54,28	53,88	53,88	54,28	53,86
DIST. PARZIALI PROGETTO								5,00				0,64			



<b>SCAVI E BONIFICHE</b>	
FOSSO	0,211 m <sup>2</sup>
<b>SOVRASTRUTTURA STRADALE</b>	
CASSONETTO	5,000 m
<b>MANUFATTI</b>	
SCAVO PER PIATTAFORMA	1,184 m <sup>2</sup>
RILEVATO PER SCARPATE	0,123 m <sup>2</sup>

SEZIONE N.: 24  
 QT. PROGETTO: 55,658  
 DIST.PROG.: 575,000  
 DIST.PREC.: 25,000  
 DIST.SUCC.: 25,000



SCALA 1:200

QT.RIF. 30,000

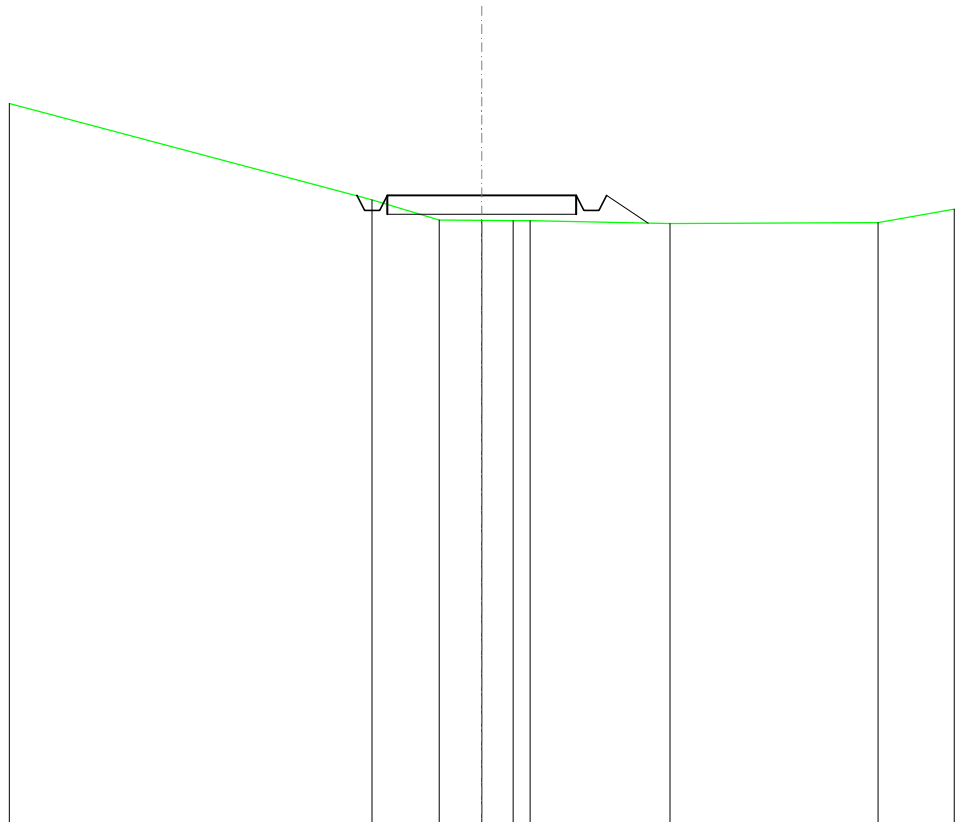
QUOTE TERRENO	55,44	55,40	55,41	55,40	55,39	55,29
DIST.PARZIALI TERRENO	0,88	1,08	0,88	7,62		
QUOTE PROGETTO	55,65	55,66	55,26	55,66	55,66	55,66
DIST. PARZIALI PROGETTO			5,00			

<b>SCAVI E BONIFICHE</b>	
FOSSO	0,153 m <sup>2</sup>
<b>RILEVATI</b>	
RILEVATO	0,654 m <sup>2</sup>
<b>SOVRASTRUTTURA STRADALE</b>	
CASSONETTO	5,000 m
<b>MANUFATTI</b>	
SCAVO PER PIATTAFORMA	0,111 m <sup>2</sup>
RILEVATO PER SCARPATE	0,726 m <sup>2</sup>

SEZIONE N.: 25  
 QT. PROGETTO: 56,657  
 DIST.PROG.: 600,000  
 DIST.PREC.: 25,000  
 DIST.SUCC.: 25,000

SCALA 1:200

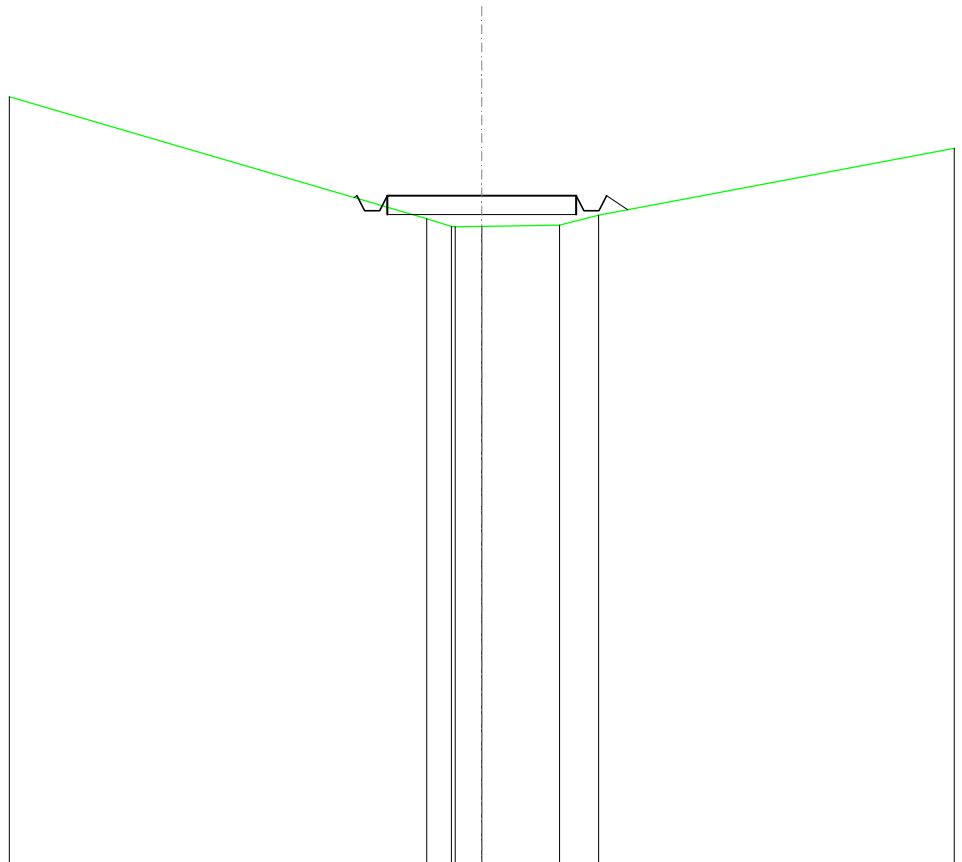
QT.RIF. 40,000



QUOTE TERRENO	56,54	56,00	55,99	55,99	55,91	55,94
DIST.PARZIALI TERRENO	1,78	1,13	0,83	3,71	5,50	
QUOTE PROGETTO	56,65 56,66 56,26 56,66	56,66	56,66	56,66 56,26 56,66 55,92		
DIST. PARZIALI PROGETTO		5,00		1,10		

<b>SCAVI E BONIFICHE</b>	
FOSSO	0,108 m <sup>2</sup>
<b>RILEVATI</b>	
RILEVATO	1,125 m <sup>2</sup>
<b>SOVRASTRUTTURA STRADALE</b>	
CASSONETTO	5,000 m
<b>MANUFATTI</b>	
SCAVO PER PIATTAFORMA	0,062 m <sup>2</sup>
RILEVATO PER SCARPATE	0,379 m <sup>2</sup>

SEZIONE N.: 26  
 QT. PROGETTO: 57,709  
 DIST.PROG.: 625,000  
 DIST.PREC.: 25,000  
 DIST.SUCC.: 25,000



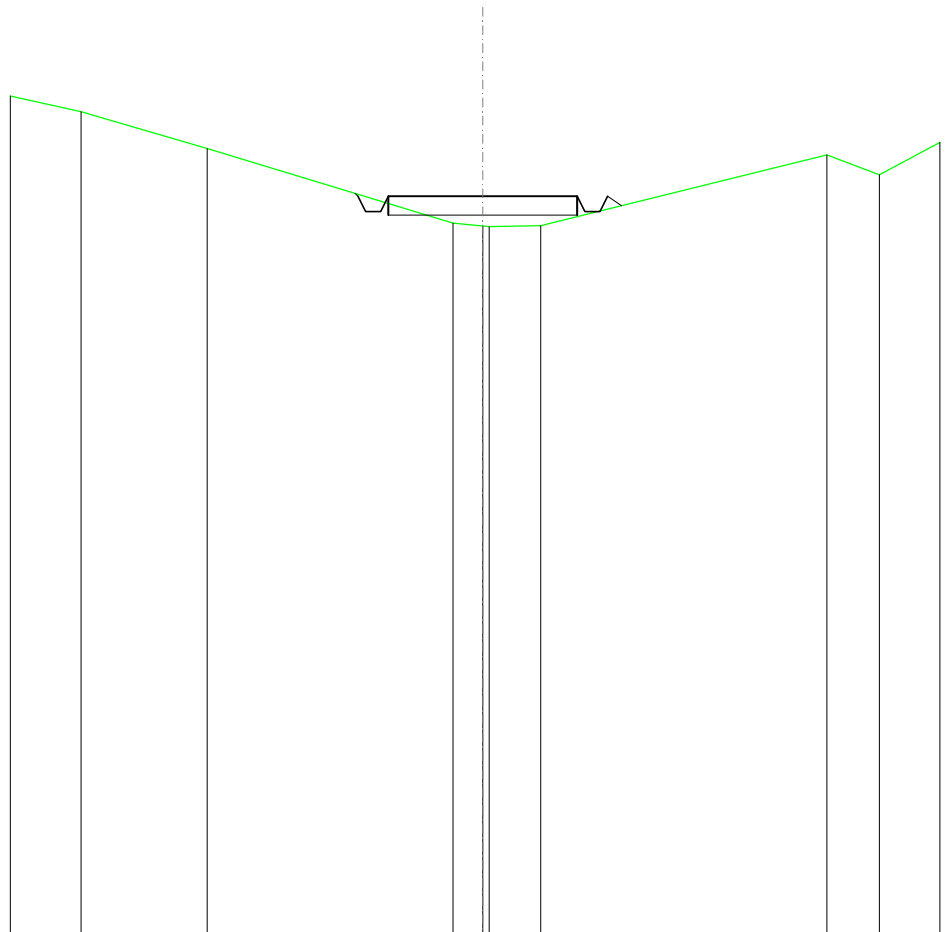
SCALA 1:200

QT.RIF. 40,000

QUOTE TERRENO	57,10	56,90	56,89	56,90	56,93	57,19
DIST.PARZIALI TERRENO	0,68	0,70	2,05	1,04		
QUOTE PROGETTO	57,66	57,71	57,31	57,71	57,71	57,33
DIST. PARZIALI PROGETTO			5,00			0,68

<b>SCAVI E BONIFICHE</b>	
FOSSO	0,196 m <sup>2</sup>
<b>RILEVATI</b>	
RILEVATO	0,858 m <sup>2</sup>
<b>SOVRASTRUTTURA STRADALE</b>	
CASSONETTO	5,000 m
<b>MANUFATTI</b>	
SCAVO PER PIATTAFORMA	0,162 m <sup>2</sup>
SCAVO PER PARETI TRINCEA	0,002 m <sup>2</sup>
RILEVATO PER SCARPATE	0,182 m <sup>2</sup>

SEZIONE N.: 27  
 QT. PROGETTO: 59,541  
 DIST.PROG.: 650,000  
 DIST.PREC.: 25,000  
 DIST.SUCC.: 25,000



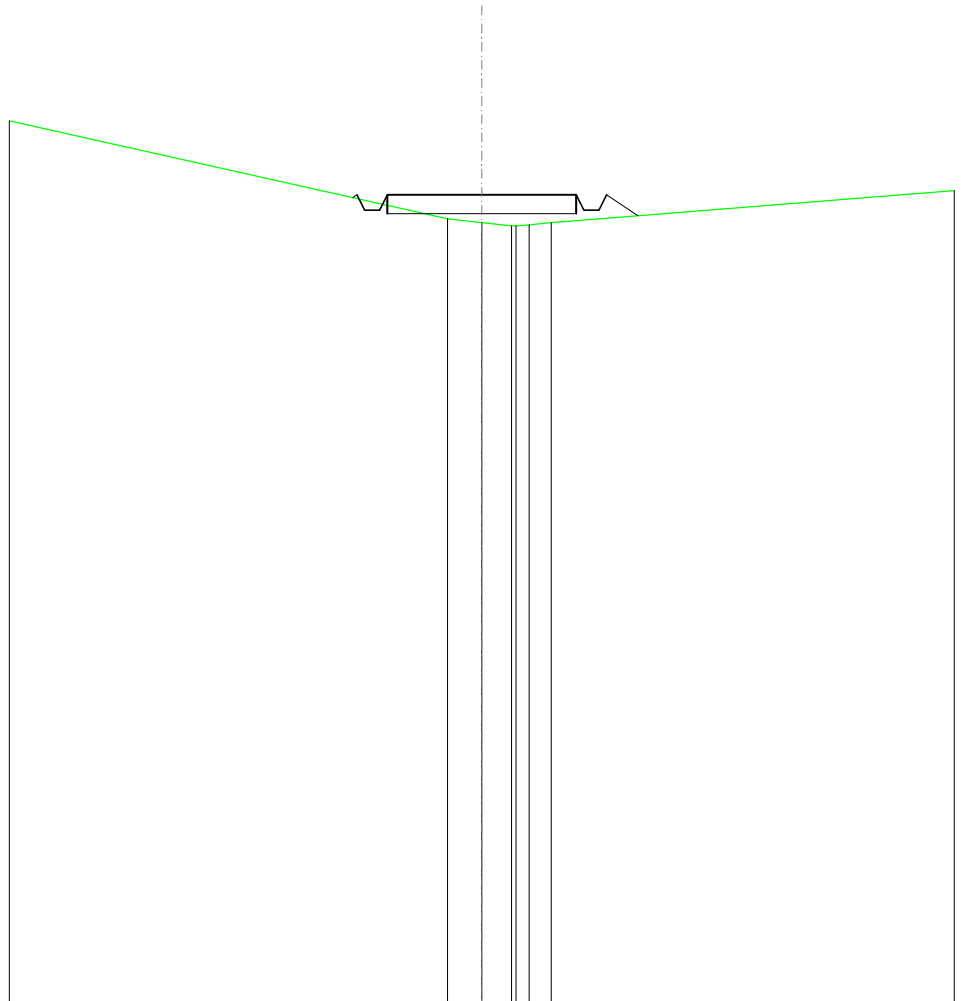
SCALA 1:200

QT.RIF. 40,000

QUOTE TERRENO	61,78	60,81	58,84	58,76	58,74	58,76	60,64	60,11
DIST.PARZIALI TERRENO	3,33	6,50	0,79	1,36	7,57	1,38		
QUOTE PROGETTO			59,62	59,54	59,14	59,14	59,54	59,29
DIST. PARZIALI PROGETTO			5,00					

<b>SCAVI E BONIFICHE</b>	
FOSSO	0,109 m <sup>2</sup>
<b>RILEVATI</b>	
RILEVATO	0,855 m <sup>2</sup>
<b>SOVRASTRUTTURA STRADALE</b>	
CASSONETTO	5,000 m
<b>MANUFATTI</b>	
SCAVO PER PIATTAFORMA	0,110 m <sup>2</sup>
RILEVATO PER SCARPATE	0,557 m <sup>2</sup>

SEZIONE N.: 28  
 QT. PROGETTO: 61,404  
 DIST.PROG.: 675,000  
 DIST.PREC.: 25,000  
 DIST.SUCC.: 25,000



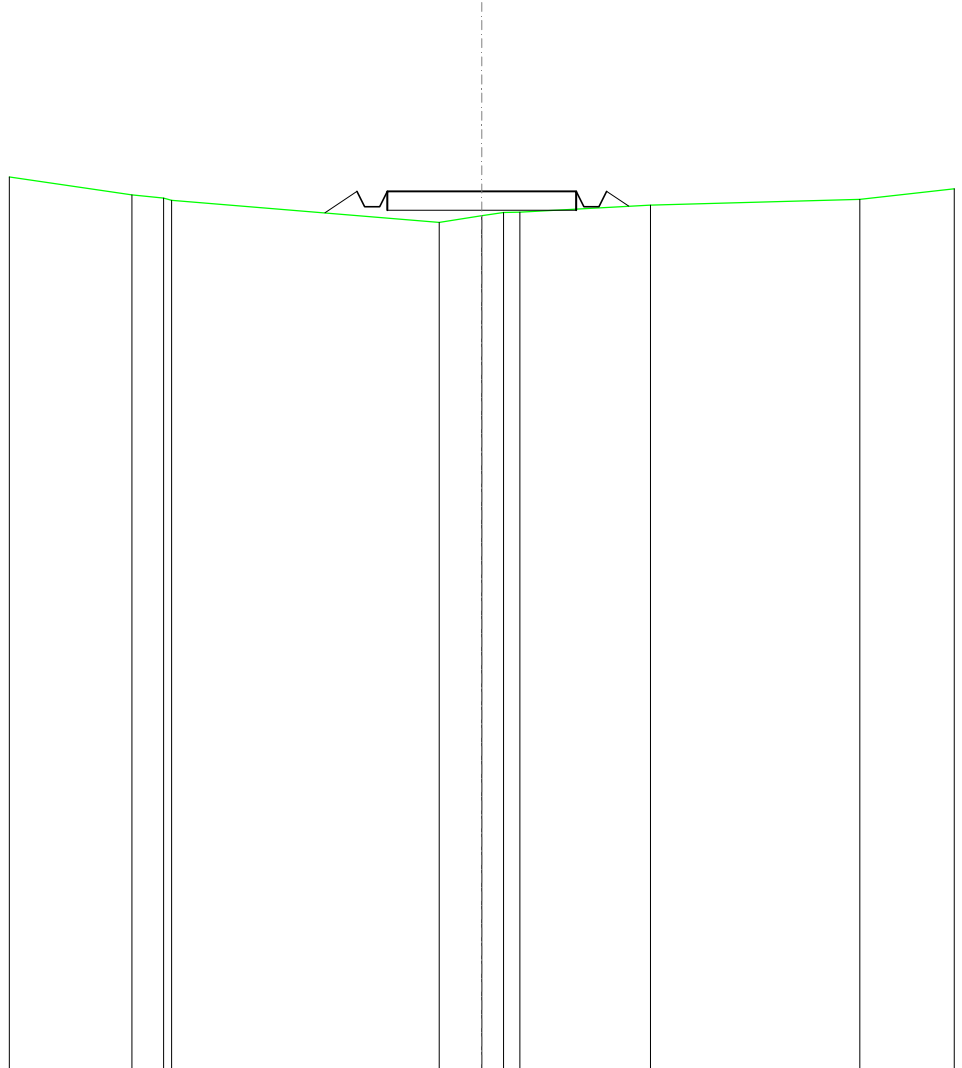
SCALA 1:200

QT.RIF. 40,000

QUOTE TERRENO	60,77	60,67	60,59	60,61	60,67
DIST.PARZIALI TERRENO	0,91	0,78	0,59		
QUOTE PROGETTO	61,33	61,40	61,00	61,40	60,85
DIST. PARZIALI PROGETTO		5,00	0,83		

<b>RILEVATI</b>	
RILEVATO	0,721 m <sup>2</sup>
<b>SOVRASTRUTTURA STRADALE</b>	
CASSONETTO	5,000 m
<b>MANUFATTI</b>	
SCAVO PER PIATTAFORMA	0,010 m <sup>2</sup>
RILEVATO PER SCARPATE	0,809 m <sup>2</sup>

SEZIONE N.: 29  
 QT. PROGETTO: 63,267  
 DIST.PROG.: 700,000  
 DIST.PREC.: 25,000  
 DIST.SUCC.: 25,000



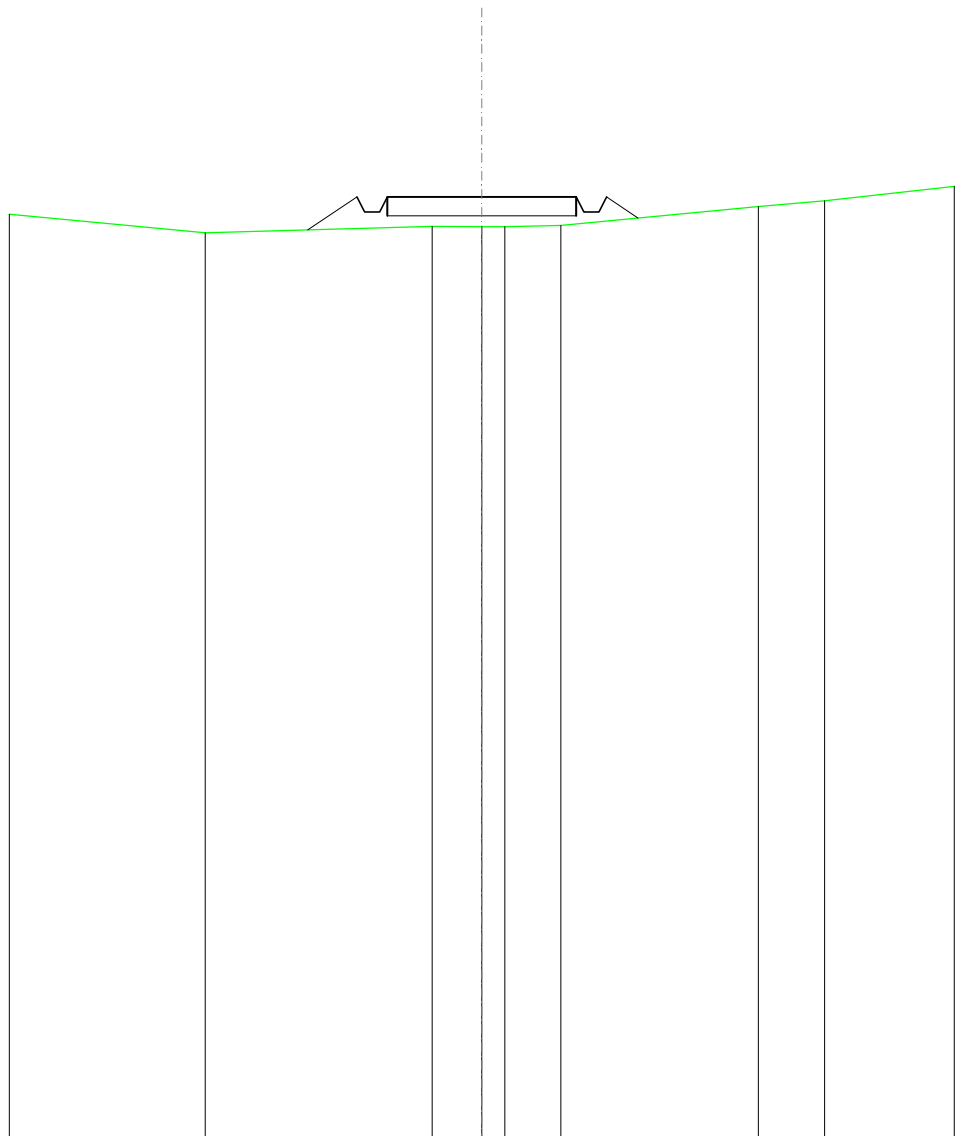
SCALA 1:200

QT.RIF. 40,000

QUOTE TERRENO	63,18	63,09	63,04		62,45	62,62	62,71	62,72		62,91		63,06	
DIST.PARZIALI TERRENO	0,84			7,07		1,13	0,57		3,46		5,53		
QUOTE PROGETTO					62,70	63,27	62,87	62,87	63,27	62,87	62,87	63,27	62,88
DIST. PARZIALI PROGETTO					0,85			5,00				0,59	

<b>RILEVATI</b>	
RILEVATO	1,392 m <sup>2</sup>
<b>SOVRASTRUTTURA STRADALE</b>	
CASSONETTO	5,000 m
<b>MANUFATTI</b>	
RILEVATO PER SCARPATE	1,527 m <sup>2</sup>

SEZIONE N.: 30  
 QT. PROGETTO: 64,918  
 DIST.PROG.: 725,000  
 DIST.PREC.: 25,000  
 DIST.SUCC.: 25,000



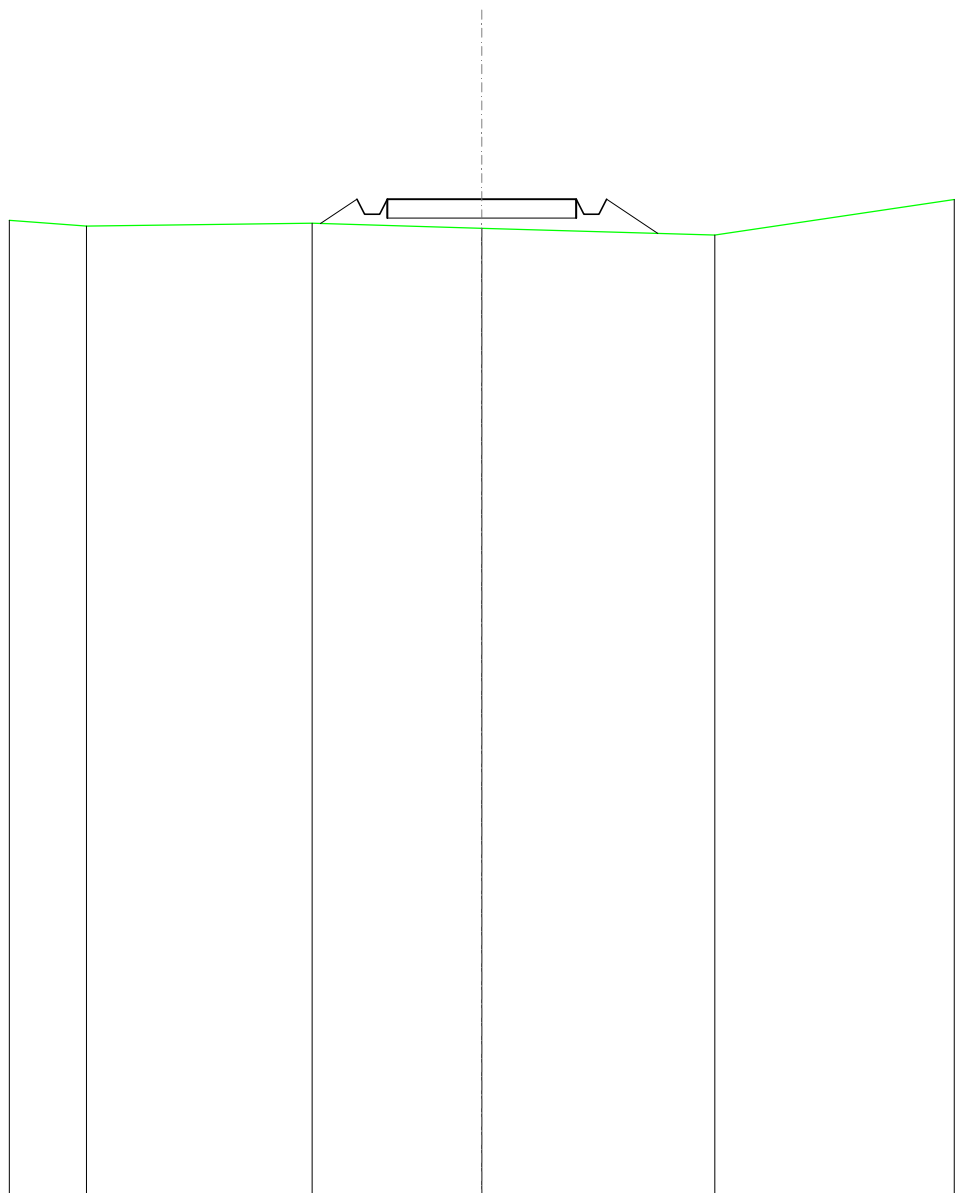
SCALA 1:200

QT.RIF. 40,000

QUOTE TERRENO	63,97	64,14	64,13	64,13	64,16	64,67	64,82
DIST.PARZIALI TERRENO	6,00	1,31	0,61	1,48	5,22	1,75	
QUOTE PROGETTO	64,05	64,92	64,52	64,92	64,92	64,52	64,36
DIST. PARZIALI PROGETTO	1,30			5,00		0,63	

<b>RILEVATI</b>	
RILEVATO	1,351 m <sup>2</sup>
<b>SOVRASTRUTTURA STRADALE</b>	
CASSONETTO	5,000 m
<b>MANUFATTI</b>	
RILEVATO PER SCARPATE	1,668 m <sup>2</sup>

SEZIONE N.: 31  
 QT. PROGETTO: 66,369  
 DIST.PROG.: 750,000  
 DIST.PREC.: 25,000  
 DIST.SUCC.: 25,000



SCALA 1:200

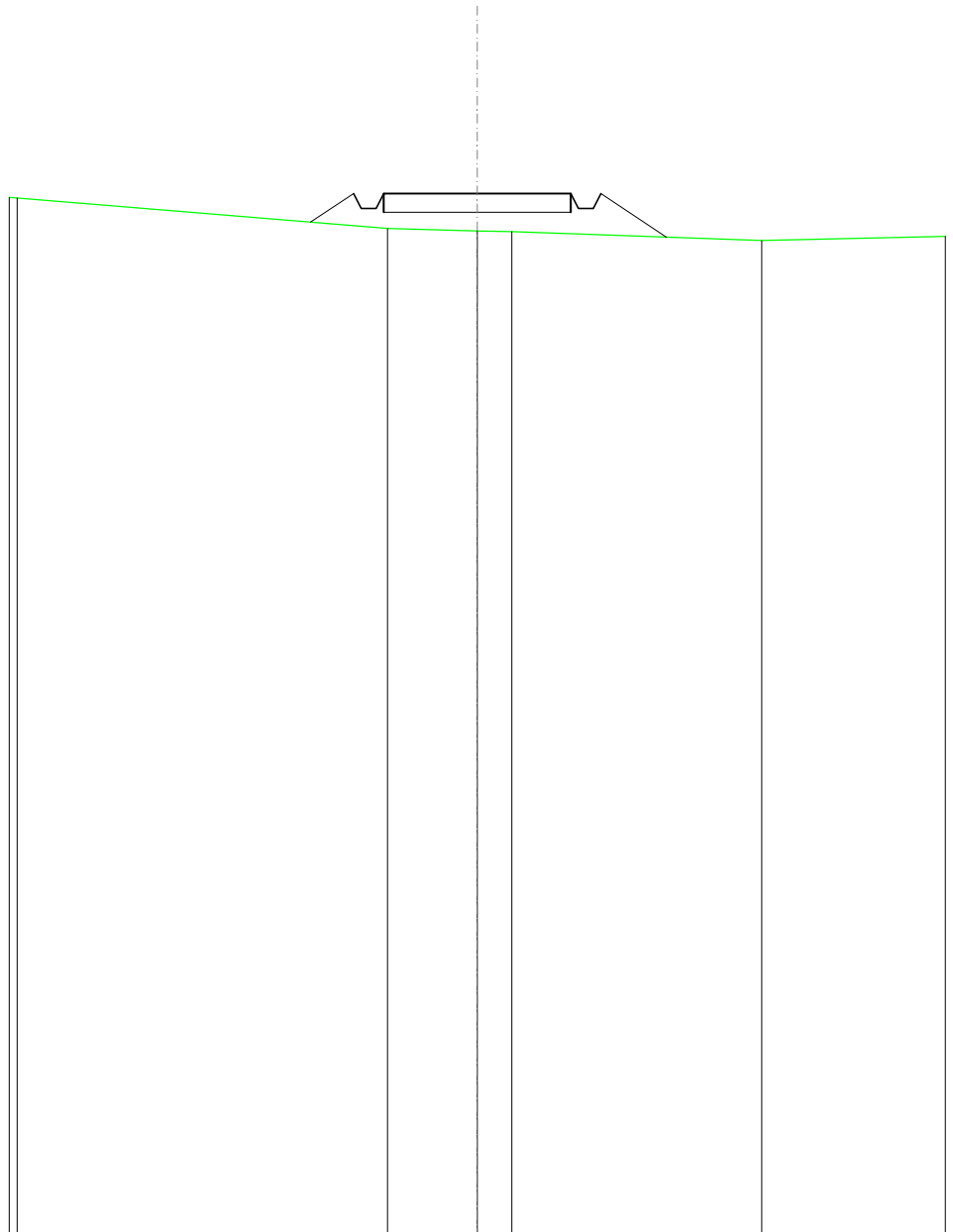
QT.RIF. 40,000

QUOTE TERRENO	65,65	65,73	65,60	65,42
DIST.PARZIALI TERRENO	5,97	4,49	6,16	
QUOTE PROGETTO		65,72 66,37 65,97 66,37	66,37	66,37 65,97 66,37 65,46
DIST. PARZIALI PROGETTO		0,97	5,00	1,36



<b>RILEVATI</b>	
RILEVATO	2,504 m <sup>2</sup>
<b>SOVRASTRUTTURA STRADALE</b>	
CASSONETTO	5,000 m
<b>MANUFATTI</b>	
RILEVATO PER SCARPATE	2,574 m <sup>2</sup>

SEZIONE N.: 32  
 QT. PROGETTO: 67,819  
 DIST.PROG.: 775,000  
 DIST.PREC.: 25,000  
 DIST.SUCC.: 25,000



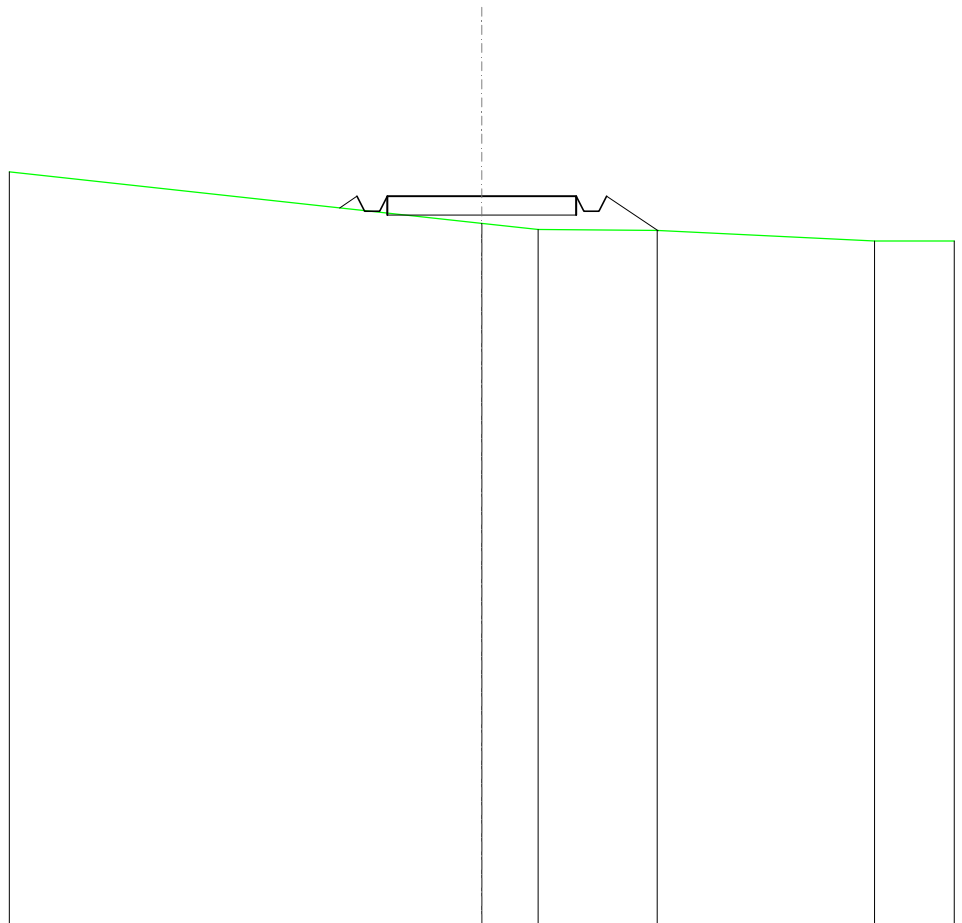
SCALA 1:200

QT.RIF. 40,000

QUOTE TERRENO		66,88	66,82	66,80	66,56			
DIST.PARZIALI TERRENO		2,40	0,92	6,67				
QUOTE PROGETTO	67,05	67,82	67,42	67,82	67,82	67,42	67,82	66,65
DIST. PARZIALI PROGETTO	1,15		5,00		1,75			

<b>SCAVI E BONIFICHE</b>	
FOSSO	0,002 m <sup>2</sup>
<b>RILEVATI</b>	
RILEVATO	1,049 m <sup>2</sup>
<b>SOVRASTRUTTURA STRADALE</b>	
CASSONETTO	5,000 m
<b>MANUFATTI</b>	
SCAVO PER PIATTAFORMA	0,014 m <sup>2</sup>
RILEVATO PER SCARPATE	1,250 m <sup>2</sup>

SEZIONE N.: 33  
 QT. PROGETTO: 69,306  
 DIST.PROG.: 800,000  
 DIST.PREC.: 25,000  
 DIST.SUCC.: 25,000



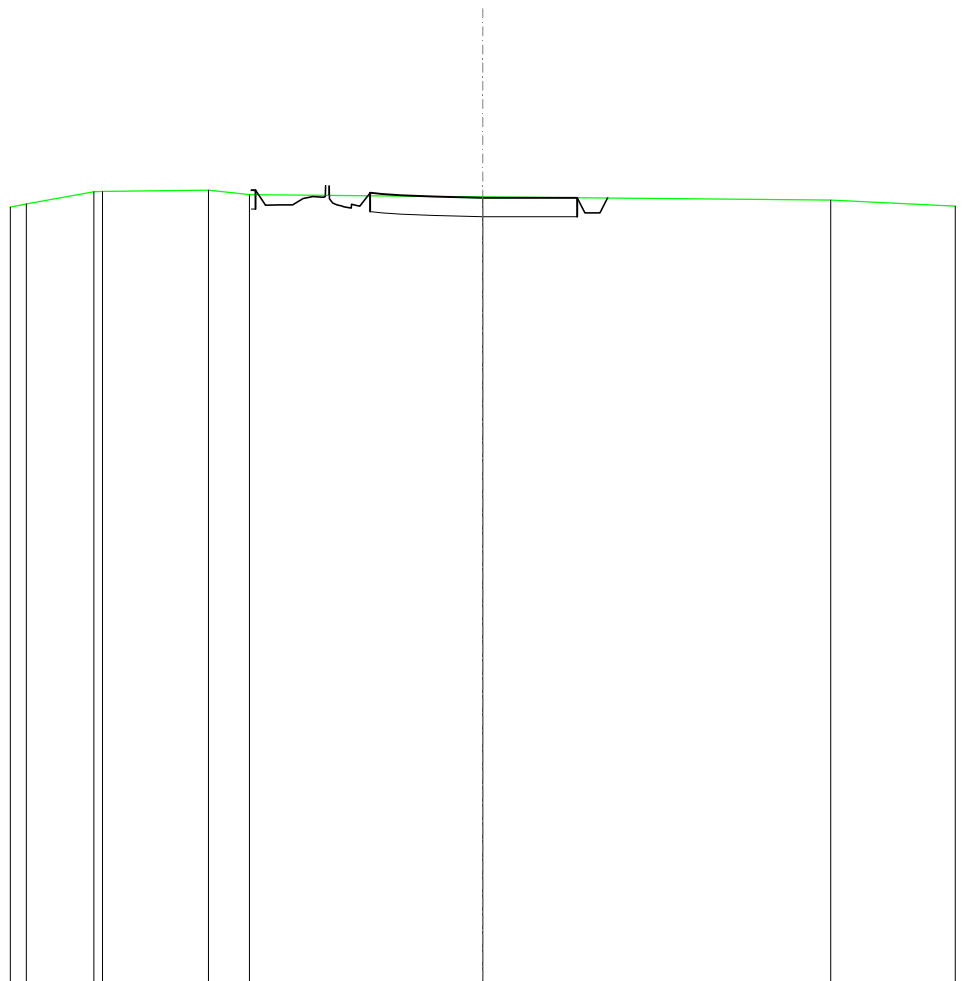
SCALA 1:200

QT.RIF. 50,000

QUOTE TERRENO			68,59	68,43	68,40		68,12
DIST.PARZIALI TERRENO			1,49	3,15		5,75	
QUOTE PROGETTO	69,00	69,31	68,91	68,91	69,31	69,31	68,40
DIST. PARZIALI PROGETTO			5,00		1,36		

SCAVI E BONIFICHE	
FOSSO	0,760 m <sup>2</sup>
SOVRASTRUTTURA STRADALE	
CASSONETTO	5,589 m
MANUFATTI	
SCAVO PER PIATTAFORMA	2,777 m <sup>2</sup>
RILEVATO PER SCARPATE	0,010 m <sup>2</sup>

SEZIONE N.: 34  
 QT. PROGETTO: 70,800  
 DIST.PROG.: 825,000  
 DIST.PREC.: 25,000  
 DIST.SUCC.: 14,414



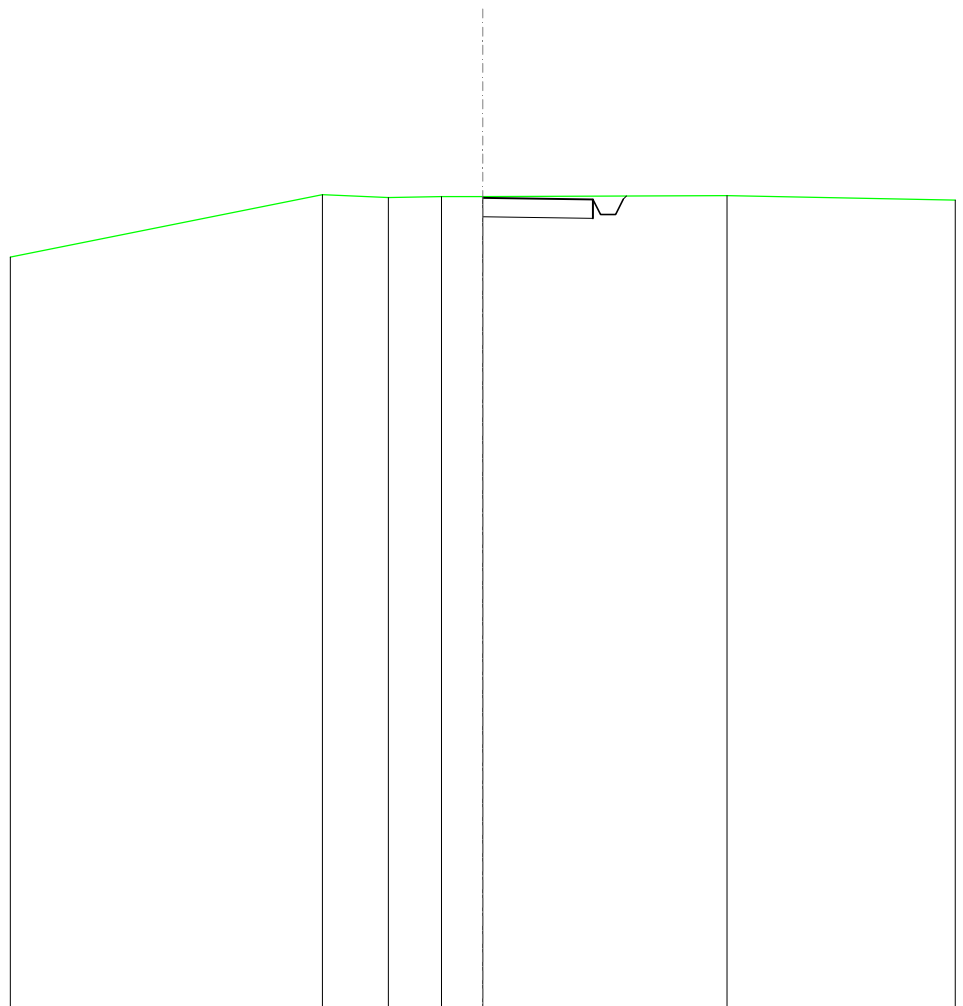
SCALA 1:200

QT.RIF. 50,000

QUOTE TERRENO	70,96 70,97	71,00 70,88	70,82	70,74
DIST.PARZIALI TERRENO	2,80	1,08	6,17	9,21
QUOTE PROGETTO	71,00 71,00 70,64 70,60 70,61 70,61 70,78 70,84 70,81 70,81 70,82 70,83 71,12 71,11 70,88 71,11 70,77 70,66 70,62 70,60 70,58 70,56 70,54 70,52 70,63 70,59 70,58 70,65 70,92 70,94 70,90 70,87 70,83 70,80 70,80 70,40 70,40 70,80		5,48	
DIST. PARZIALI PROGETTO				

<b>SCAVI E BONIFICHE</b>	
FOSSO	0,312 m <sup>2</sup>
<b>SOVRASTRUTTURA STRADALE</b>	
CASSONETTO	2,912 m
<b>MANUFATTI</b>	
SCAVO PER PIATTAFORMA	1,641 m <sup>2</sup>
SCAVO PER PARETI TRINCEA	0,004 m <sup>2</sup>

SEZIONE N.: 35  
 QT. PROGETTO: 71,455  
 DIST.PROG.: 839,414  
 DIST.PREC.: 14,414



SCALA 1:200

QT.RIF. 50,000

QUOTE TERRENO	71,54	71,47	71,49	71,49	71,52
DIST.PARZIALI TERRENO	1,74	1,40	1,08	6,46	
QUOTE PROGETTO				71,45	71,42 71,02 71,42 71,51
DIST. PARZIALI PROGETTO					