




Comune di  
CORIGLIANO-ROSSANO



Comune di  
TERRANOVA DA SIBARI



Committente:



PLT RE s.r.l.  
via Dismano 1280  
47522 Cesena (FC)  
P.IVA/C.F. 04483450401

Titolo del Progetto:

**PARCO EOLICO "TERRANOVA"**

Documento:

**Progetto Definitivo**

N° Documento:

**W-TER-P-VB-SZ-18**

ID PROGETTO:	<b>W-TER</b>	DISCIPLINA:	<b>P</b>	AMBITO:	<b>VB</b>	FORMATO:	<b>VARIE</b>
--------------	--------------	-------------	----------	---------	-----------	----------	--------------

Elaborato:

**Sezioni trasversali Asse 08 AD**

SCALA:

**1:200**

Nome file:

**W-TER-P-VB-SZ-18\_Sezioni trasversali Asse 08 AD**

Progettazione:



**Ing. Saverio Pagliuso**

**Ing. Mario Francesco Perri**

**Ing. Giorgio Salatino**

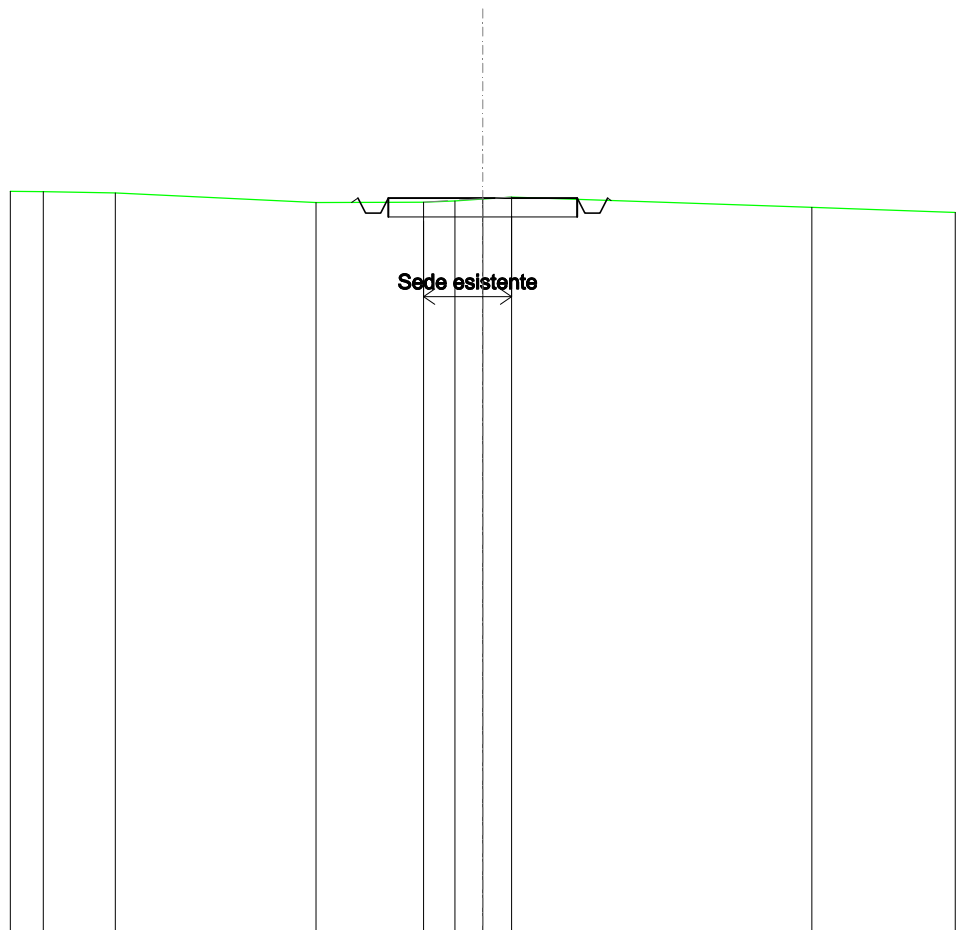
**Ing. Claudio Coscarella**

Rev:	Data Revisione	Descrizione Revisione	Redatto	Controllato	Approvato
00	FEBBRAIO 2023	PRIMA EMISSIONE	GEMSA	GEMSA	PLT RE



<b>SCAVI E BONIFICHE</b>	
FOSSO	0,357 m <sup>2</sup>
<b>SOVRASTRUTTURA STRADALE</b>	
CASSONETTO	5,000 m
<b>MANUFATTI</b>	
SCAVO PER PIATTAFORMA	2,272 m <sup>2</sup>
RILEVATO PER SCARPATE	0,021 m <sup>2</sup>

SEZIONE N.: 2  
 QT. PROGETTO: 79,443  
 DIST.PROG.: 25,000  
 DIST.PREC.: 25,000  
 DIST.SUCC.: 25,000



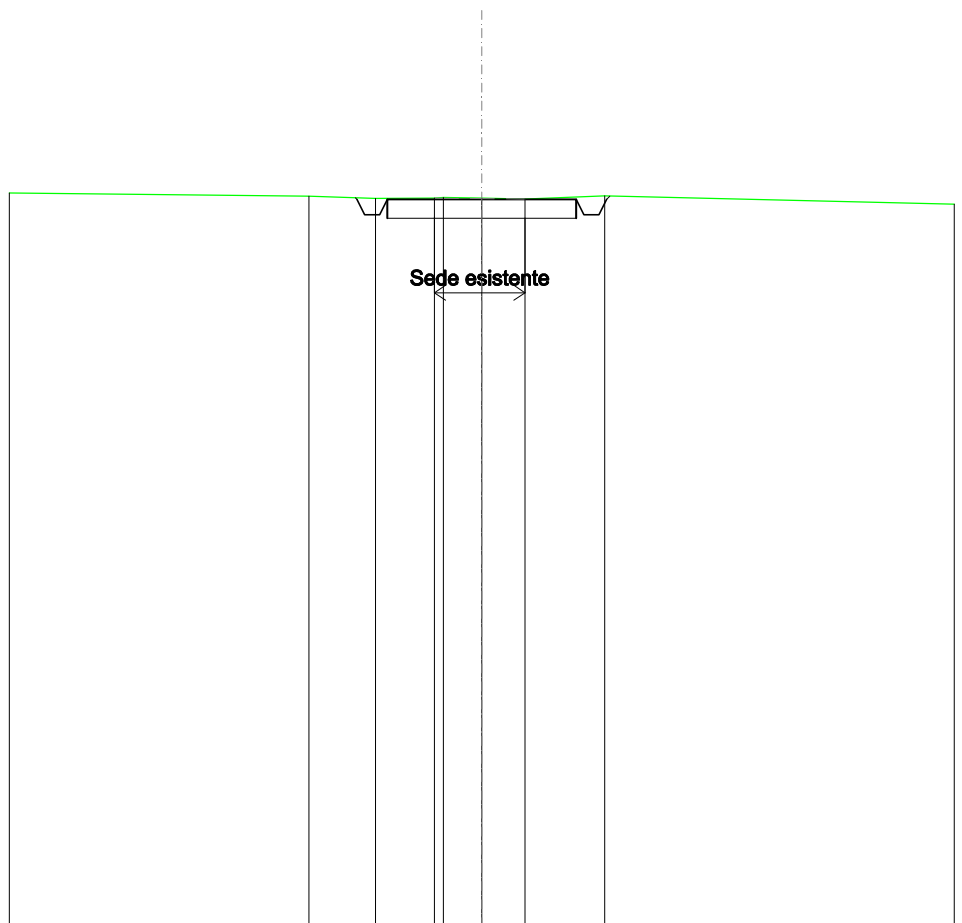
SCALA 1:200

QT.RIF. 60,000

QUOTE TERRENO	79,61	79,58		79,32	79,34	79,37	79,42	79,47		79,19	
DIST.PARZIALI TERRENO	1,91		5,31		2,84	0,83	0,73	0,77		7,94	
QUOTE PROGETTO					79,33	79,44	79,04	79,44	79,44	79,44	79,38
DIST. PARZIALI PROGETTO								5,00			

<b>SCAVI E BONIFICHE</b>	
FOSSO	0,570 m <sup>2</sup>
<b>SOVRASTRUTTURA STRADALE</b>	
CASSONETTO	5,000 m
<b>MANUFATTI</b>	
SCAVO PER PIATTAFORMA	2,670 m <sup>2</sup>
SCAVO PER PARETI TRINCEA	0,005 m <sup>2</sup>

SEZIONE N.: 3  
 QT. PROGETTO: 79,220  
 DIST.PROG.: 50,000  
 DIST.PREC.: 25,000  
 DIST.SUCC.: 25,000



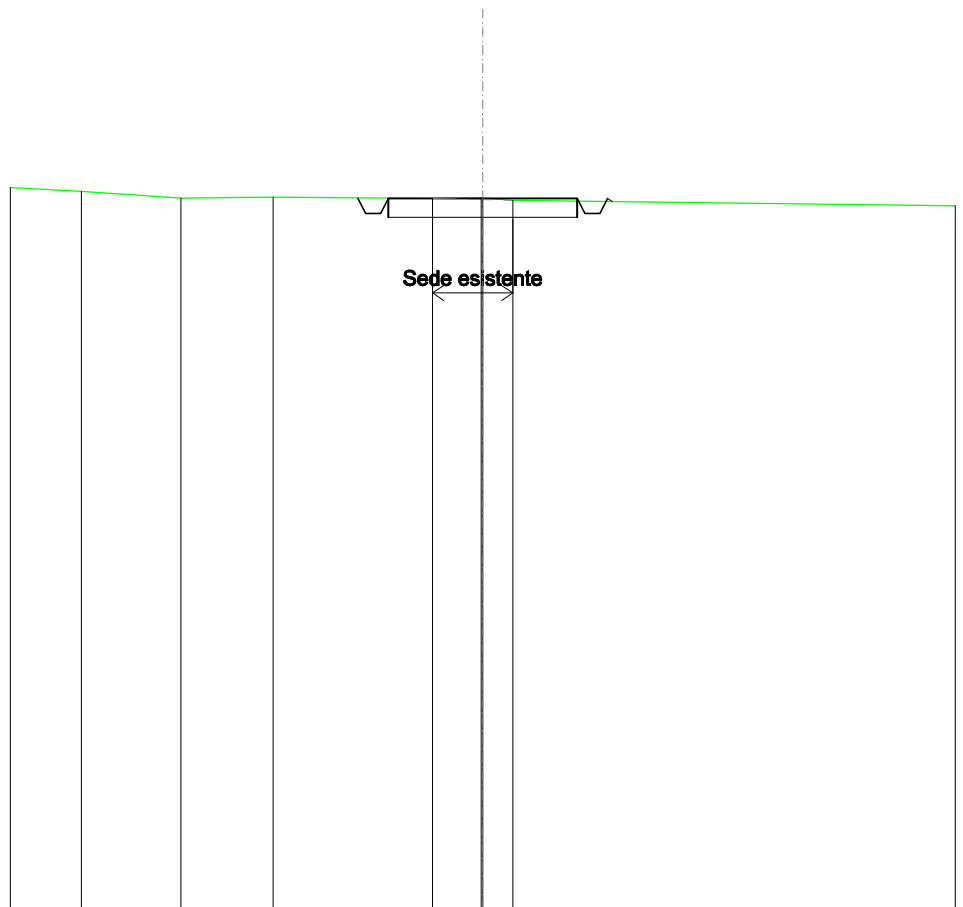
SCALA 1:200

QT.RIF. 60,000

QUOTE TERRENO	79,31	79,25	79,25	79,25	79,23	79,31
DIST.PARZIALI TERRENO	1,76	1,56	1,02	1,15	2,10	
QUOTE PROGETTO	79,27	79,22	78,82	79,22	79,22	79,31
DIST. PARZIALI PROGETTO				5,00		

<b>SCAVI E BONIFICHE</b>	
FOSSO	0,425 m <sup>2</sup>
<b>SOVRASTRUTTURA STRADALE</b>	
CASSONETTO	5,000 m
<b>MANUFATTI</b>	
SCAVO PER PIATTAFORMA	2,373 m <sup>2</sup>
RILEVATO PER SCARPATE	0,009 m <sup>2</sup>

SEZIONE N.: 4  
 QT. PROGETTO: 78,829  
 DIST.PROG.: 75,000  
 DIST.PREC.: 25,000  
 DIST.SUCC.: 25,000



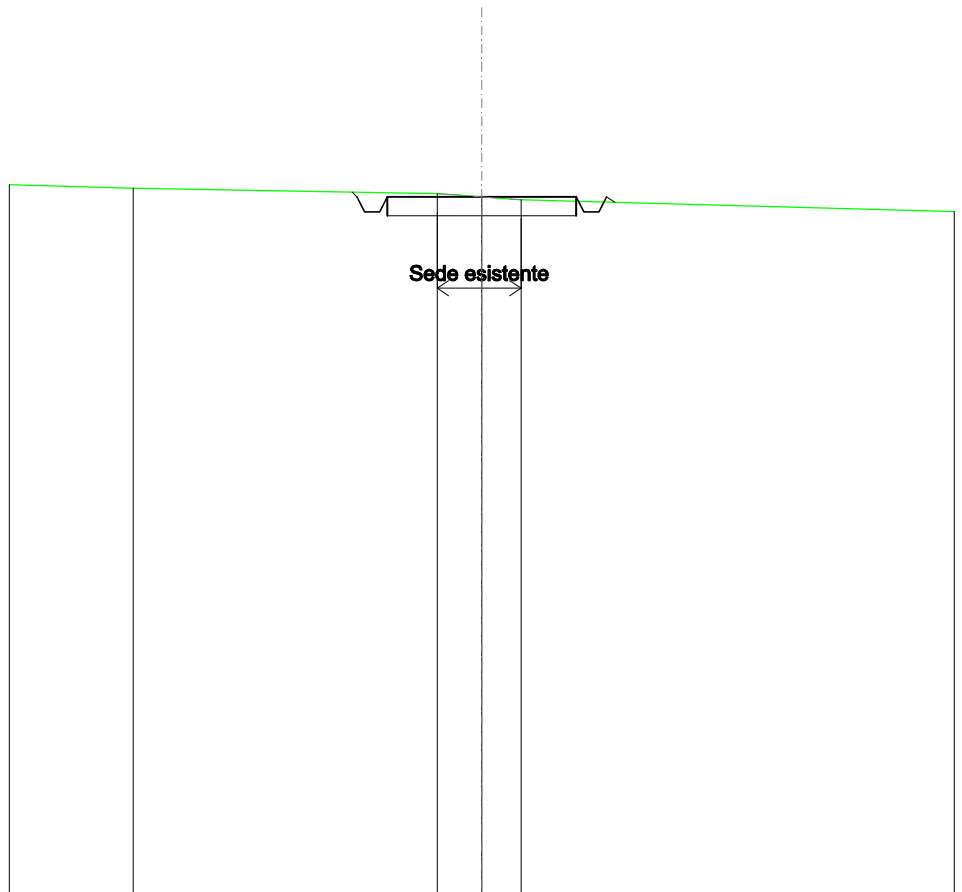
SCALA 1:200

QT.RIF. 60,000

QUOTE TERRENO	79,01	78,83	78,85	78,82	78,84	78,83	78,78
DIST.PARZIALI TERRENO	2,64	2,44	4,21	1,29	0,80		
QUOTE PROGETTO				78,84	78,83	78,83	78,74
DIST. PARZIALI PROGETTO					5,00		

<b>SCAVI E BONIFICHE</b>	
FOSSO	0,477 m <sup>2</sup>
<b>SOVRASTRUTTURA STRADALE</b>	
CASSONETTO	5,000 m
<b>MANUFATTI</b>	
SCAVO PER PIATTAFORMA	2,490 m <sup>2</sup>
SCAVO PER PARETI TRINCEA	0,008 m <sup>2</sup>
RILEVATO PER SCARPATE	0,024 m <sup>2</sup>

SEZIONE N.: 5  
 QT. PROGETTO: 78,470  
 DIST.PROG.: 100,000  
 DIST.PREC.: 25,000  
 DIST.SUCC.: 25,000



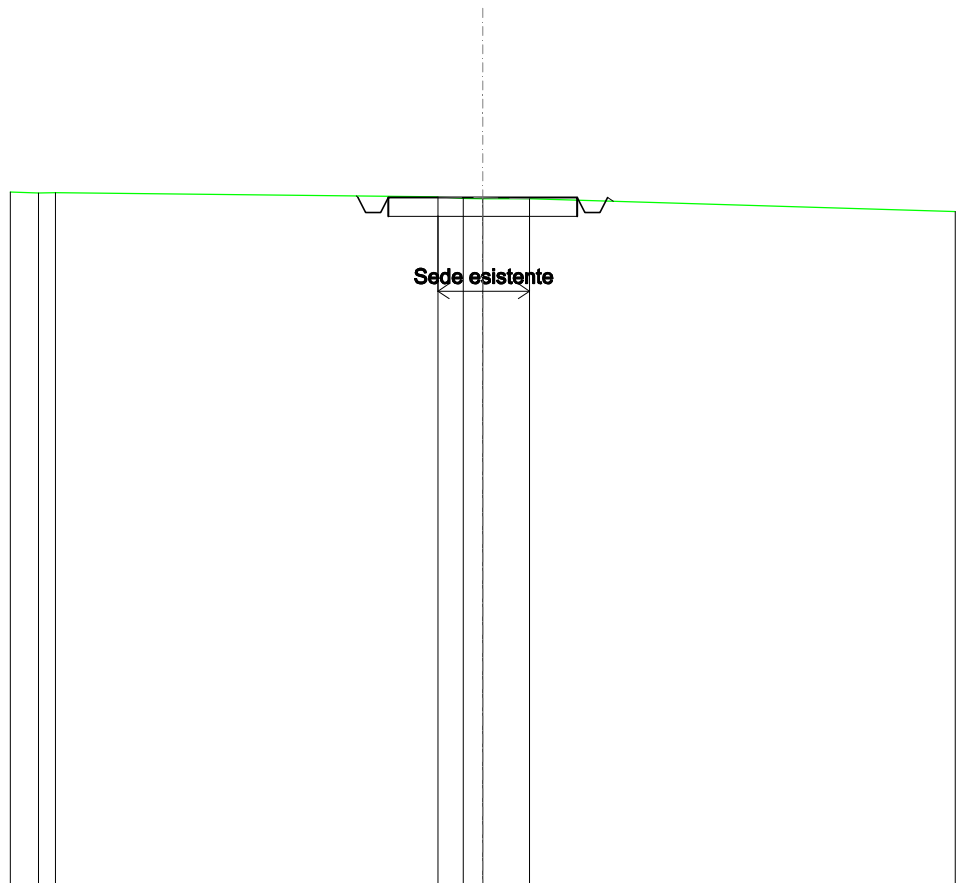
SCALA 1:200

QT.RIF. 60,000

QUOTE TERRENO	78,70	78,55	78,47	78,39
DIST.PARZIALI TERRENO	8,04	1,18	1,04	
QUOTE PROGETTO		78,60 78,47 78,07 78,47	78,47	78,47 78,07 78,47 76,32
DIST. PARZIALI PROGETTO		5,00		

<b>SCAVI E BONIFICHE</b>	
FOSSO	0,444 m <sup>2</sup>
<b>SOVRASTRUTTURA STRADALE</b>	
CASSONETTO	5,000 m
<b>MANUFATTI</b>	
SCAVO PER PIATTAFORMA	2,401 m <sup>2</sup>
SCAVO PER PARETI TRINCEA	0,001 m <sup>2</sup>
RILEVATO PER SCARPATE	0,012 m <sup>2</sup>

SEZIONE N.: 6  
 QT. PROGETTO: 78,217  
 DIST.PROG.: 125,000  
 DIST.PREC.: 25,000  
 DIST.SUCC.: 25,000



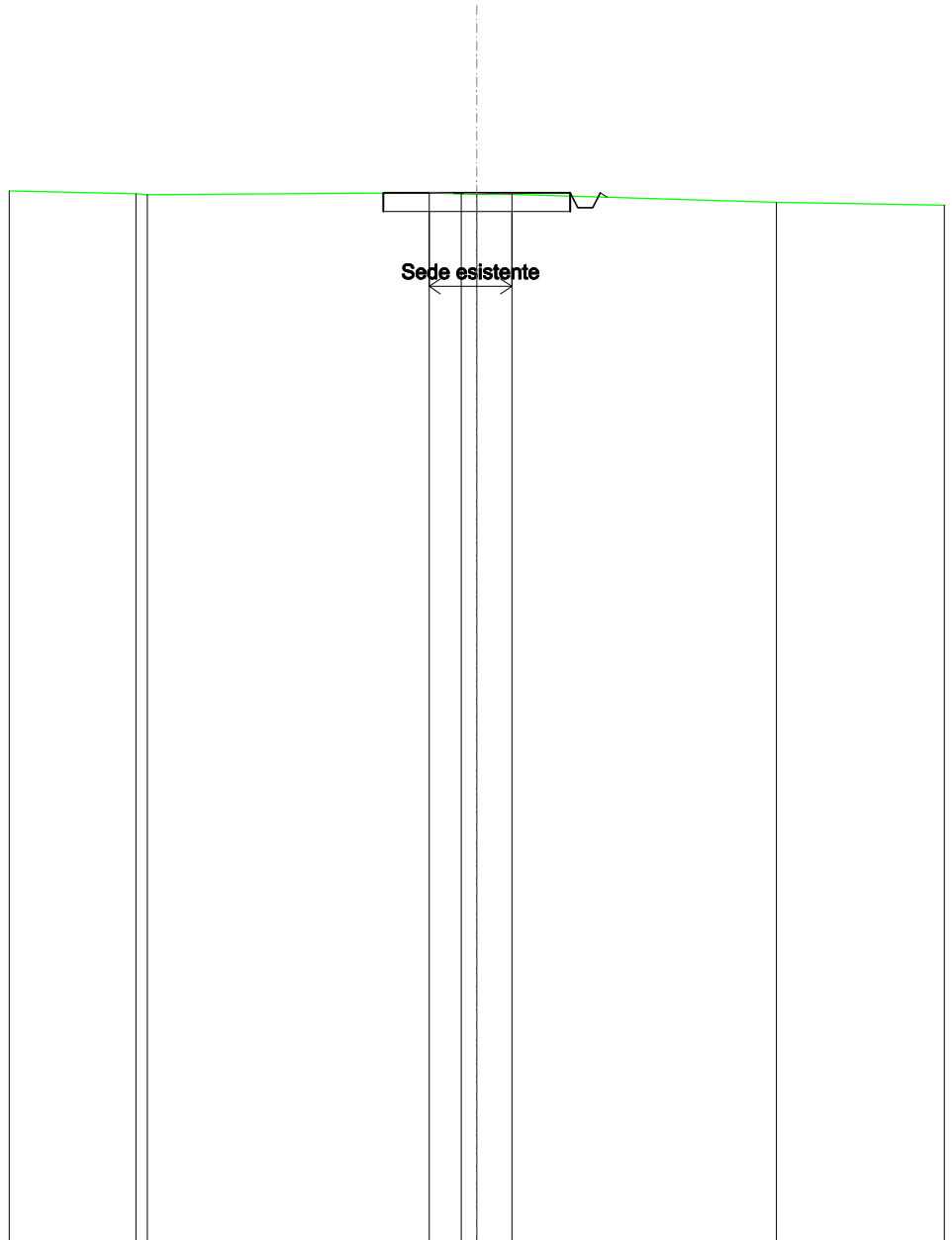
SCALA 1:200

QT.RIF. 60,000

QUOTE TERRENO	78,33 78,34			78,24 78,19 78,18	78,18
DIST.PARZIALI TERRENO		10,11		0,88 0,51 1,24	
QUOTE PROGETTO				78,26 78,22 77,82 77,82 76,22	78,22 78,22 77,82 78,22 76,11
DIST. PARZIALI PROGETTO				5,00	

<b>SCAVI E BONIFICHE</b>	
FOSSO	0,161 m <sup>2</sup>
<b>SOVRASTRUTTURA STRADALE</b>	
CASSONETTO	5,000 m
<b>MANUFATTI</b>	
SCAVO PER PIATTAFORMA	2,299 m <sup>2</sup>
RILEVATO PER SCARPATE	0,017 m <sup>2</sup>

SEZIONE N.: 7  
 QT. PROGETTO: 78,074  
 DIST.PROG.: 150,000  
 DIST.PREC.: 25,000  
 DIST.SUCC.: 25,000



SCALA 1:200

QT.RIF. 50,000

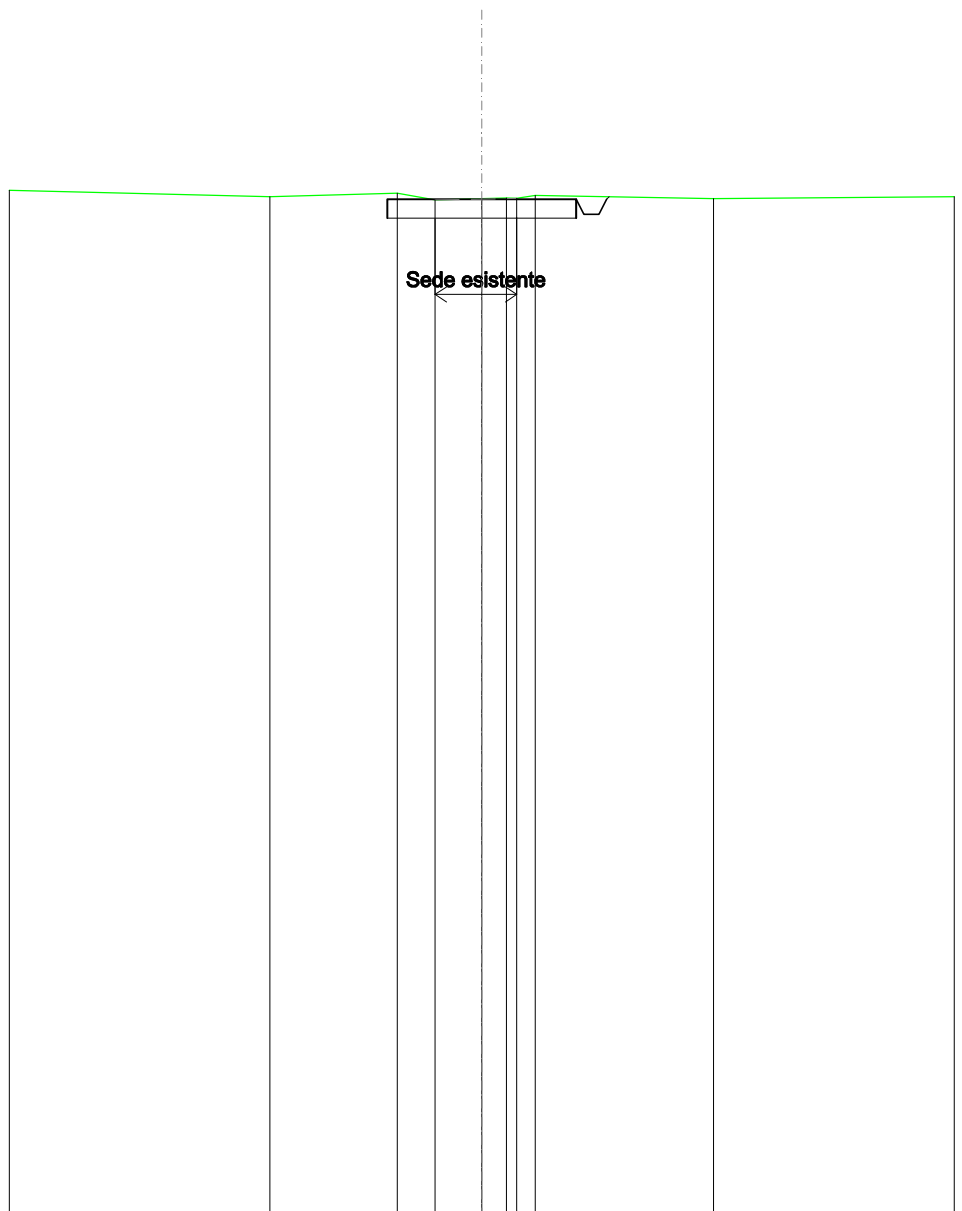
QUOTE TERRENO	78,05 78,02	78,07 78,03 78,03	77,81
DIST.PARZIALI TERRENO	7,53	0,88 0,94	7,07
QUOTE PROGETTO	78,07	78,07	78,07 77,67 78,07 77,95
DIST. PARZIALI PROGETTO			





<b>SCAVI E BONIFICHE</b>	
FOSSO	0,301 m <sup>2</sup>
<b>SOVRASTRUTTURA STRADALE</b>	
CASSONETTO	5,000 m
<b>MANUFATTI</b>	
SCAVO PER PIATTAFORMA	2,765 m <sup>2</sup>
SCAVO PER PARETI TRINCEA	0,002 m <sup>2</sup>

SEZIONE N.: 9  
 QT. PROGETTO: 76,844  
 DIST.PROG.: 200,000  
 DIST.PREC.: 25,000  
 DIST.SUCC.: 12,549



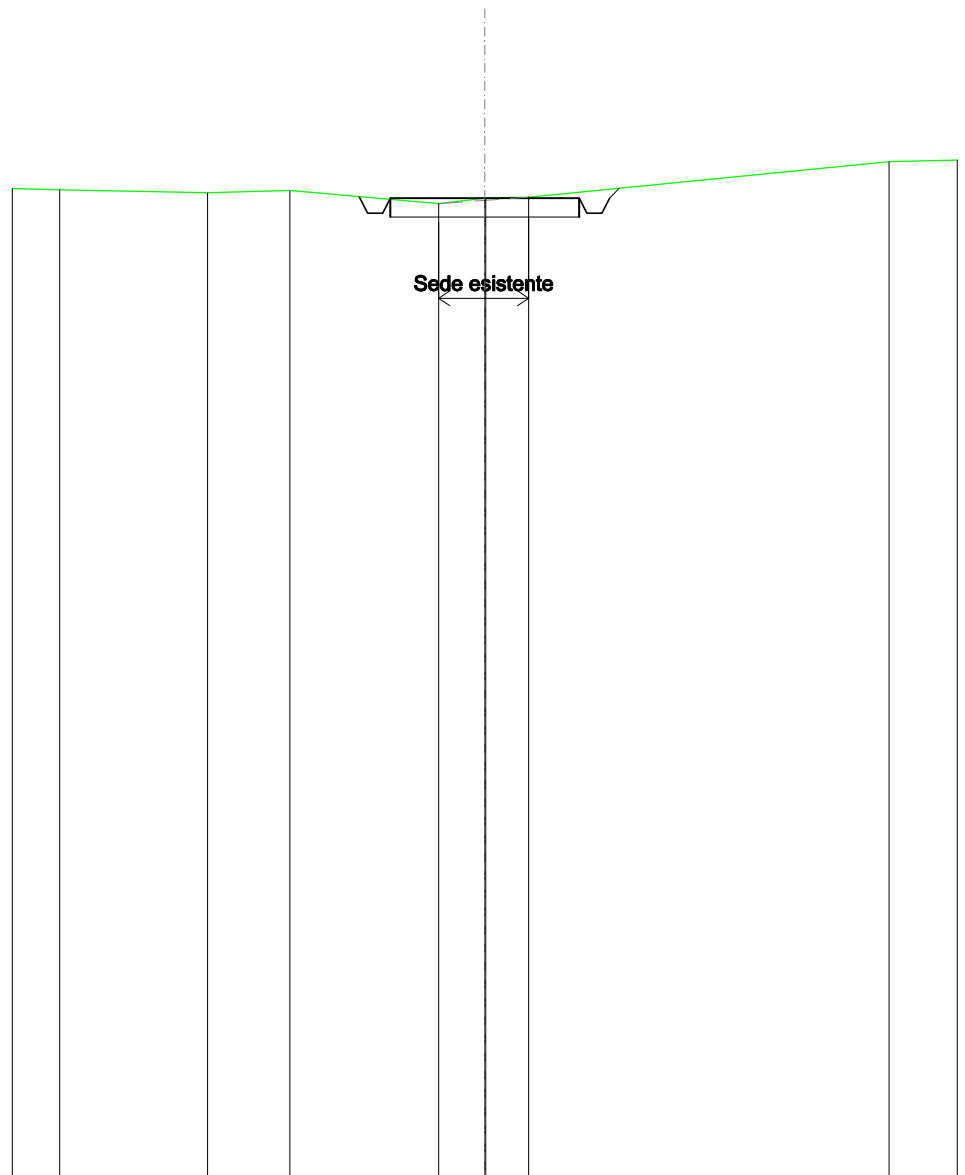
SCALA 1:200

QT.RIF. 50,000

QUOTE TERRENO	76,91	77,00	76,83	76,86	76,86	76,86	76,86
DIST.PARZIALI TERRENO		3,37	1,00	1,23	0,65	0,49	4,72
QUOTE PROGETTO		76,84		76,84		76,84	76,44 76,44 76,84 76,91
DIST. PARZIALI PROGETTO							

<b>SCAVI E BONIFICHE</b>	
FOSSO	0,634 m <sup>2</sup>
<b>SOVRASTRUTTURA STRADALE</b>	
CASSONETTO	5,000 m
<b>MANUFATTI</b>	
SCAVO PER PIATTAFORMA	2,418 m <sup>2</sup>
SCAVO PER PARETI TRINCEA	0,031 m <sup>2</sup>
RILEVATO PER SCARPATE	0,000 m <sup>2</sup>

SEZIONE N.: 10  
 QT. PROGETTO: 75,924  
 DIST.PROG.: 212,549  
 DIST.PREC.: 12,549



SCALA 1:200

QT.RIF. 50,000

QUOTE TERRENO	76,14	76,07	76,12	75,77	75,92	75,93	75,94	76,89
DIST.PARZIALI TERRENO	3,91	2,18	3,94	1,22	1,14	9,53		
QUOTE PROGETTO				75,96	75,92	75,52	75,92	75,92
DIST. PARZIALI PROGETTO				5,00				