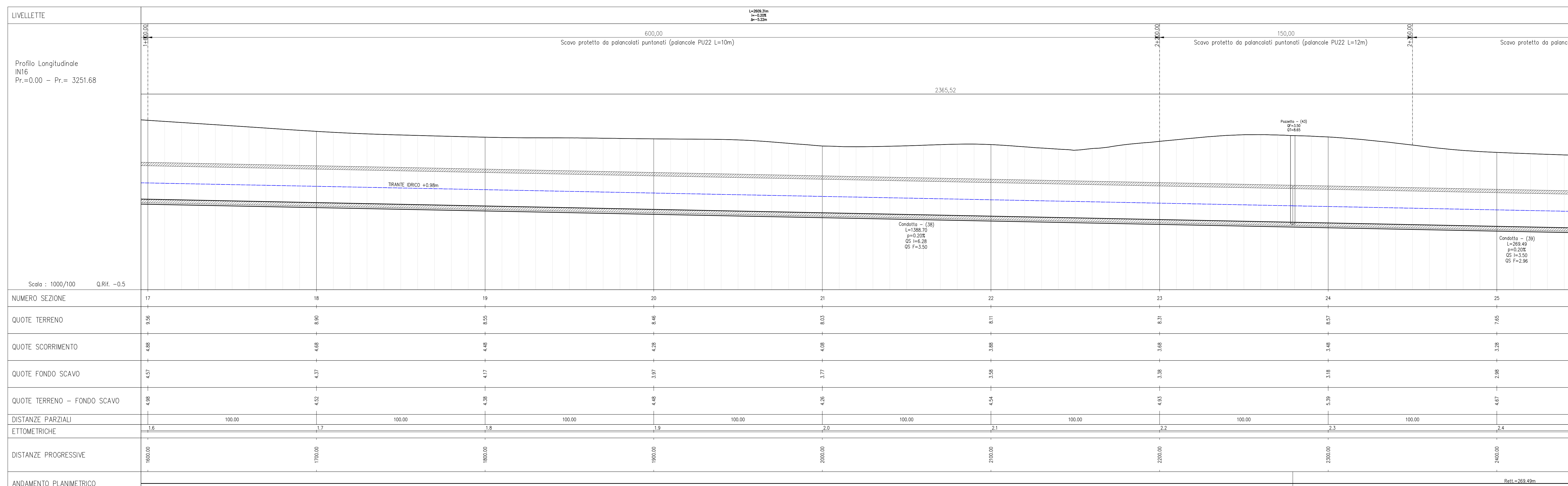
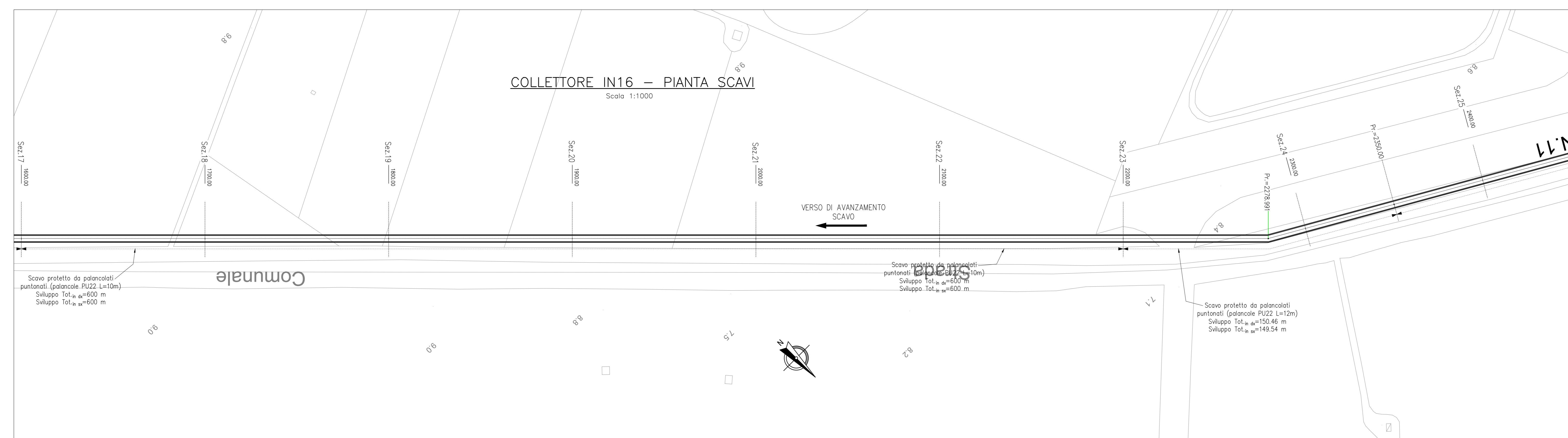
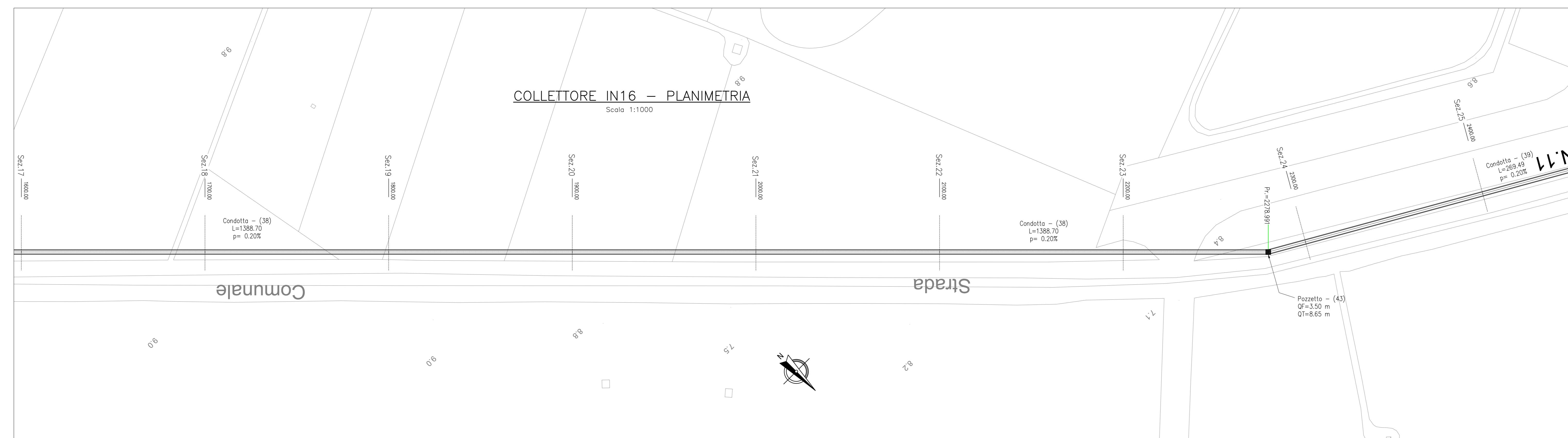


KEY PLAN - COLLETTORE IN16 (3246.87 mt)  
Scala 1:10000



NOTA:

La realizzazione del collettore sarà effettuata partendo dallo scempio finale lato mare (pk 3+245.361) risalendo verso pk 0+000



COMMITTENTE: **RFI** RETE FERROVIARIA ITALIANA GRUPPO FERROVIE DELLO STATO ITALIANE

PROGETTAZIONE: **ITALFERR** GRUPPO FERROVIE DELLO STATO ITALIANE

CUP: J31D19000000001

S.O. OPERE GEOTECNICHE

PROGETTO DEFINITIVO

INTERVENTI CORRELATI AL RECEPIMENTO DELLE PRESCRIZIONI N. 1, 4, 35, 47, 56, 59, 60, 67 DI CUI ALL'ALLEGATO N. 2 ALLA DETERMINAZIONE CONCLUSIVA DELLA CONFERENZA DI SERVIZI PER IL COLLEGAMENTO FERROVIARIO DELL'AEROPORTO DEL SALENTO CON LA STAZIONE DI BRINDISI (NOTA PROT. RFI-NEMI.DIN.DISVA0011P/2022/000427 DEL 18/11/2022)

INTERFERENZE IDRAULICHE  
IN16  
Planimetria, Pianta Scavi e Profilo Longitudinale - Tav. 3/4  
SCALA: 1:1000

Rev.	Descrizione	Redatto	Data	Verificato	Data	Approvato	Data	Autorizzato Data
A	Emissione esecutiva	F. Lopez	Novembre 2022	L. Maffione	Novembre 2022	A. Caporin	Novembre 2022	L. Bernardi Novembre 2022

File: IA7K02D11P2022/000003A.dwg n. Elab.: