DATI TECNICI FUNZIONALI

CONFINI AMMINISTRATIVI

DATI CARATTERISTICI

DATI DI COSTRUZIONE

PRESSIONE MASSIMA DI PROGETTO (DP) 75.0 bar
GRADO DI UTILIZZAZIONE DICHIARATO f = 0.72
GRADO DI UTILIZZAZIONE ADOTTATO
- linea a spessore normale f = 0.67
- linea a spessore maggiorato f = 0.57

REALIZZATO IN CONFORMITA' AL D.M. 17/04/08

DATI DI ESERCIZIO (C.P.I.)

PRESSIONE MASSIMA DI ESERCIZIO (MOP) 75.0 bar
GRADO DI UTILIZZAZIONE f = 0.72
IMPIANTO IN CONFORMITA' AL D.M. 17/04/08

RIVESTIMENTO GIUNTI DI SALDATURA

FASCE TERMORESTRINGENTI

IMPIANTO MUNITO DI CAVO TELE

DATI GENERALI

DN 1200 da prog. a prog.
DIAMETRO INTERNO DEFINITO Di 1184.3 mm

LUNGHEZZA TOTALE IMPIANTO

PLANIMETRIA 1:2000

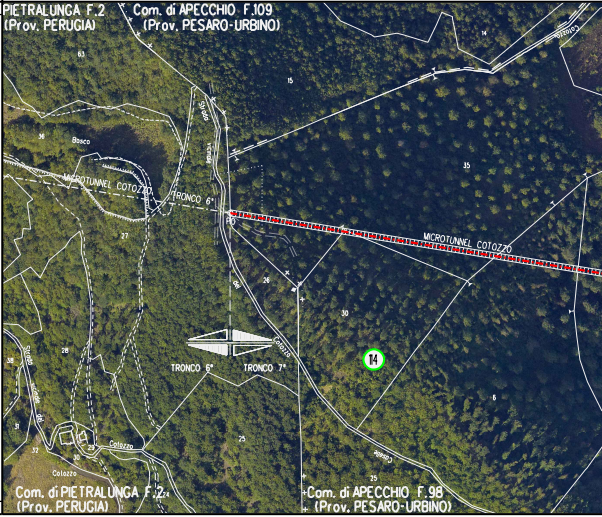
PIETRALUNGA F.2
(Prov. PERUGIA)
Com. di APECCHIO F.109
(Prov. PESARO-URBINO)
63
15
14
Cotozzo
36
Bosco
Strada
Vicinale
MICROTUNNEL COTOZZO
TRONCO 6°
35
27
26
MICROTUNNEL COTOZZO
30
28
TRONCO 6°
TRONCO 7°
Cotozzo
14
6
25
Colozzo
Colozzo
Casale
25
Com. di PIETRALUNGA F.2
(Prov. PERUGIA)
Com. di APECCHIO F.98
(Prov. PESARO-URBINO)

CONFINI AMMINISTRATIVI

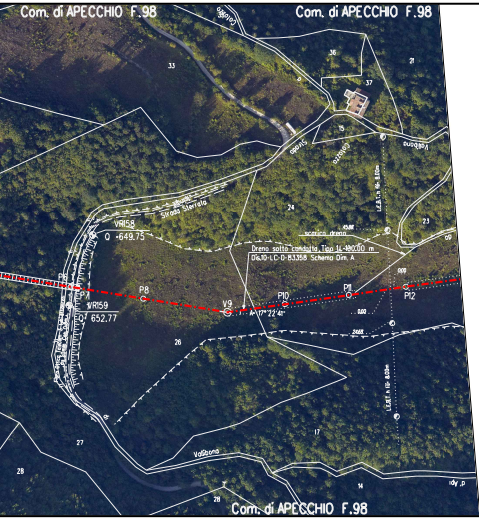
Com. di APECCHIO F.98
Com. di APECCHIO F.98
Strada Sterrata
VR158
Q =649.75
VR159
Q 652.77
P8
V9
P10
P11
P12
A=17° 22' 41"
scarico dreno
Dreno sotto condotta Tipo 1L=180.00 m
Dis.10-LC-D-83358 Schema Dim. A
Vallbona
33
36
37
15
21
24
23
26
17
27
28
14
Com. di APECCHIO F.98

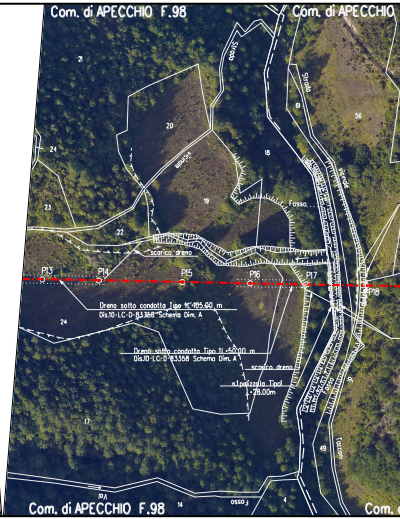
Com. di APECCHIO F.98
Com. di APECCHIO
P13
P14
P15
P16
P17
P18
scarico dreno
Dreno sotto condotta Tipo 1L=105.00 m
Dis.10-LC-D-83368 Schema Dim. A
Dreno sotto condotta Tipo 1L=50.00 m
Dis.10-LC-D-83358 Schema Dim. A
scarico dreno
n.1 pozzetto Tipo I
L=28.00m
Fosso
21
20
18
19
22
24
23
17
56
14
Com. di APECCHIO F.98
Com.

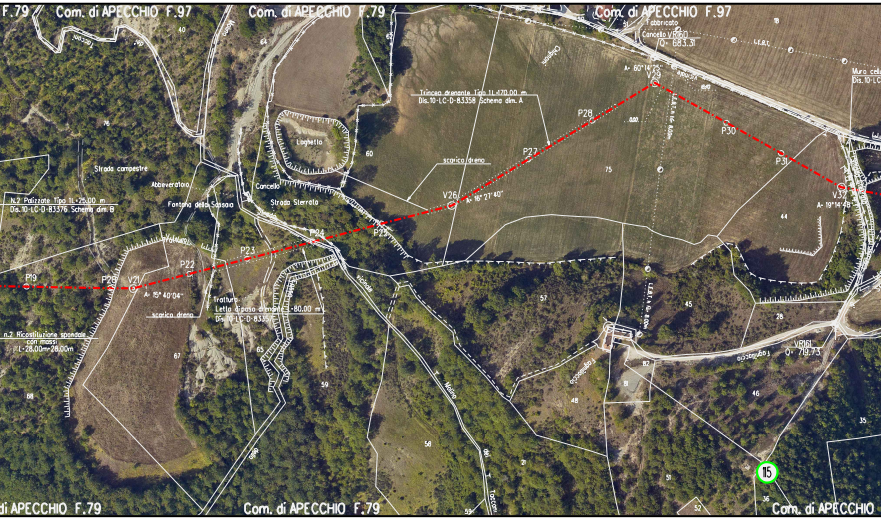
F.79
Com. di APECCHIO F.97
Com. di APECCHIO F.79
Com. di APECCHIO F.97
Fabbricato
Cancello VR160
Q= 683.31
L.E.R.C.
Muro cel
Dis. 10-LC
Trincea drenante Tipo 1L=170.00 m
Dis. 10-LC-D-83358 Schema dim. A
N.2 Palizzate Tipo 1L=25.00 m
Dis. 10-LC-D-83376 Schema dim. B
Strada campestre
Abbeveratoio
Fontana della Sassaia
Laghetto
Cancello
Strada Sterrata
scarico dreno
P19
P20
V21
A= 15° 40'04"
P22
P23
P24
P25
V26
A= 16° 21'40"
P27
P28
A= 60°14'
V29
P30
P31
V32
A= 19°14'48"
Trattura
Letto drenante L=80.00 m
Dis. 10-LC-D-83357
scarico dreno
n.2 Ricostituzione spondale con massi
L=28.00m+28.00m
vicinale
Molino
VR161
Q= 719.73
115
40
64
76
60
75
44
28
67
68
65
59
58
57
45
48
82
81
46
35
51
21
36
52
Com. di APECCHIO F.79
Com. di APECCHIO F.79
Com. di APECCHIO


Com. di APECCHIO F.97
Com. di APECCHIO F.63
F.79
15
23
25
22
12
18
43
32
66
34
P33
P34
P36
V37
76
Fossetto
Campodonico
Demolita
…ulare in legname ad una parete Tipo 2 L=25.00 m
…-D-83370 Schema dim.C
Muro cellulare in legname
ad una parete Tipo 2 L=25.00 m
Schema dim.B
Dis. 10-LC-D-83370
39° 33'29"

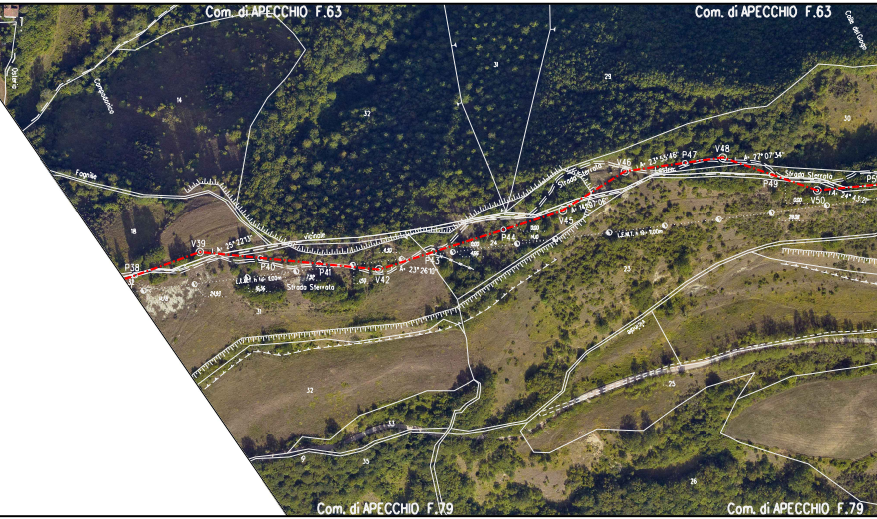
Com. di APECCHIO F.63
Com. di APECCHIO F.63
Colle del Gorgo
Ostaria
Campodonico
14
32
31
29
30
Fognile
Vicinale
18
V39
A: 25°22'13"
P38
P40
P41
V42
Strada Sterrata
A: 23°26'10"
P43
P44
24
V45
A: 14°07'06"
Strada Sterrata
V46
A: 23°55'46"
P47
V48
A: 27°07'34"
Strada Sterrata
P49
V50
A: 24°43'21"
P5
31
23
32
33
35
25
26
Com. di APECCHIO F.79
Com. di APECCHIO F.79

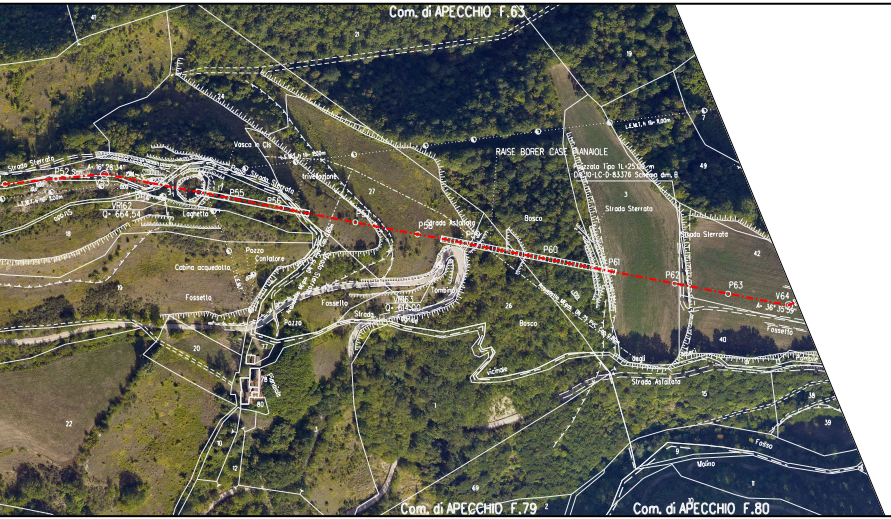
Com. di APECCHIO F.63
Strada Sterrata
P52
V53
VRI62
Q= 664.54
Vasca in Cls
trivellazioni
Strada Sterrata
P55
P56
Laghetto
Pozzo
Contatore
Cabina acquedotto
Fossetta
P57
P58
Strada Asfaltata
Tombino
VRI63
Q= 614.00
Fossetto
Pozzo
Strada
RAISE BORER CASE PIANAIOLE
L.E.M.T. h fil= 8,00m
Strada Sterrata
P60
P61
P62
P63
V64
A= 36° 35' 56"
Bosco
Bosco
Fossetto
Strada Asfaltata
Fosso
Molino
Com. di APECCHIO F.79
Com. di APECCHIO F.80
27
18
19
20
22
26
3
7
49
42
40
15
39
80

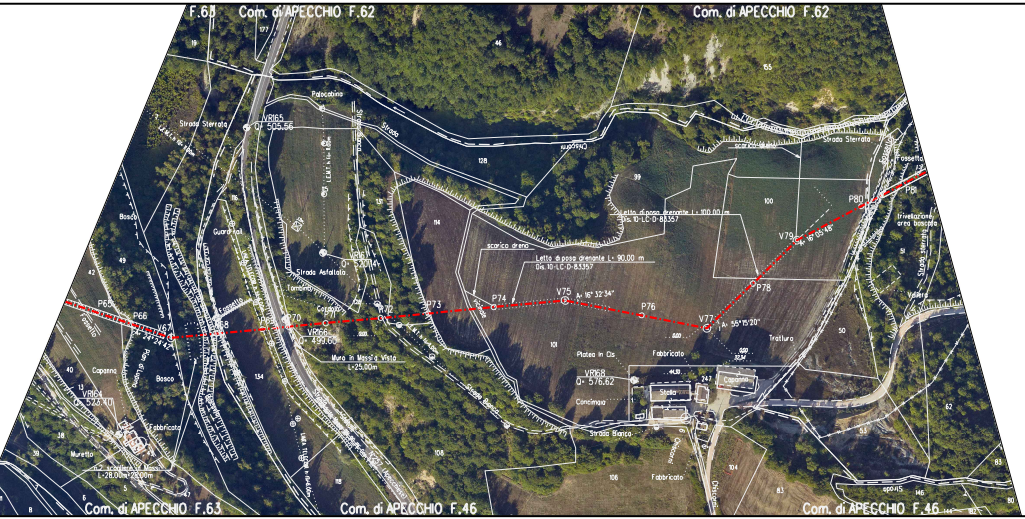
F.63
Com. di APECCHIO F.62
Com. di APECCHIO F.62
177
19
46
65
Palocabina
VR165
Q= 505.56
Strada Sterrata
Strada
128
Chiaccara
Strada Sterrata
scarico dreno
Fossetto
39
100
Letto di posa drenante L= 100.00 m
Dis. 10-LC-D-83357
P80
P81
Trivellazione area boscata
V79
A= 18° 05'48"
114
131
116
Bosco
Guard rail
VR167
Q= 520.14
Strada Asfaltata
Tombino
scarico dreno
Letto di posa drenante L= 90.00 m
Dis. 10-LC-D-83357
49
42
P65
P66
Fossetto
V67
A= 24°24'42"
P68
Fossetto
P69
P70
Cordolo
P71
P72
P73
P74
V75
A= 16° 32'34"
P76
V77
A= 55°15'20"
P78
Strada sterrata
Valdare
VR166
Q= 499.60
Muro in Massa Vista
L=25.00m
Tratturo
50
101
Platea in Cls
Fabbricato
6.60
32.14
40
Capanna
Pian di Lasco
Bosco
134
VR168
Q= 576.62
44.10
247
Capanna
Stalla
Concimaia
Strada Bianca
Strada Bianca
13
VR164
Q= 526.40
Fabbricato
38
39
Muretto
n.2 scogliere in Massi
L=28.00m=28.00m
5
6
47
11
8
108
118
Chiaccara
104
106
Fabbricato
83
62
53
83
opo 415
146
80
144
182
Com. di APECCHIO F.63
Com. di APECCHIO F.46
Com. di APECCHIO F.46

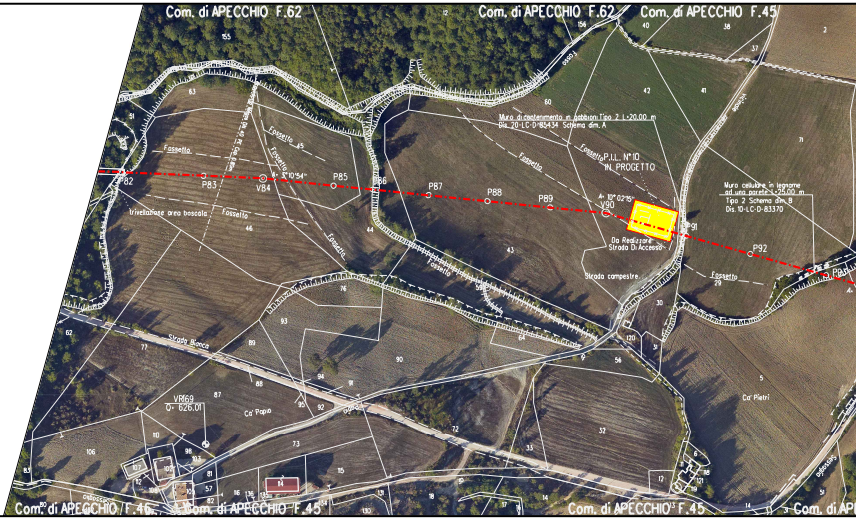

Com. di APECCHIO F.62
Com. di APECCHIO F.62
Com. di APECCHIO F.45
Muro di contenimento in gabbioni Tipo 2 L=20.00 m
Dis. 20-LC-D-85434 Schema dim. A
P.I.L. N°10
IN PROGETTO
Muro cellulare in legname
ad una parete L=25.00 m
Tipo 2 Schema dim. B
Dis. 10-LC-D-83370
Fossetto
P82
P83
V84
A= 5°10'54"
P85
P86
P87
P88
P89
A= 10°02'15"
V90
P91
P92
Trivellazione area boscata
Da Realizzare
Strada Di Accesso
Strada campestre
Strada Bianca
VR69
Q= 626.01
Ca' Papio
Ca' Pietri
Com. di APECCHIO F.46
Com. di APECCHIO F.45
Com. di APECCHIO F.45
Com. di AP

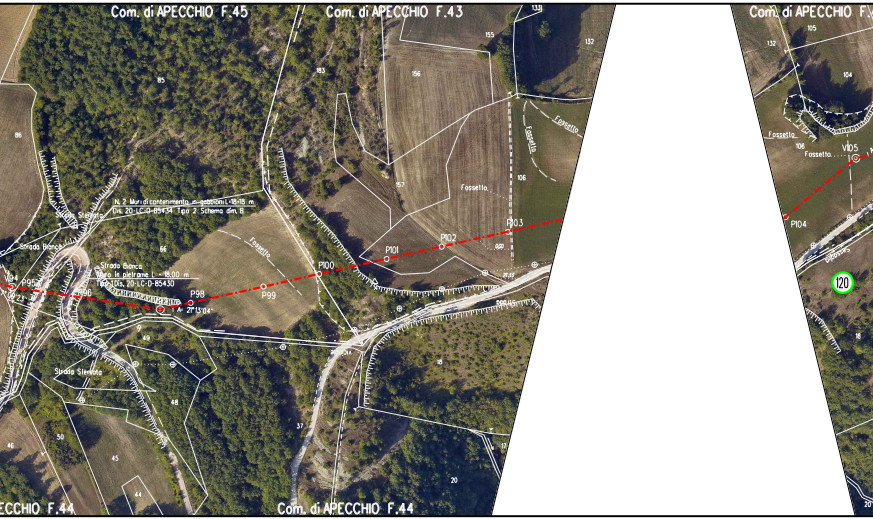
Com. di APECCHIO F.45
Com. di APECCHIO F.43
Com. di APECCHIO F.
Com. di APECCHIO F.44
Com. di APECCHIO F.44
N. 2 Muri di contenimento in gabbioni L=18-18 m
Dis. 20-LC-D-85434 Tipo 2 Schema dim. B
Strada Sterrata
Strada Bianca
Strada Bianca
Muro in pietrame L = 18,00 m
Tipo 1 Dis. 20-LC-D-85430
Strada Sterrata
Fossetto
Fossetto
Fossetto
Fossetto
Fossetto
Fossetto
P95
P96
P98
P99
P100
P101
P102
P103
P104
V105
A= 21°13'04"
120
85
86
66
183
156
155
132
157
106
105
104
132
106
49
48
50
46
45
44
37
18
20
9

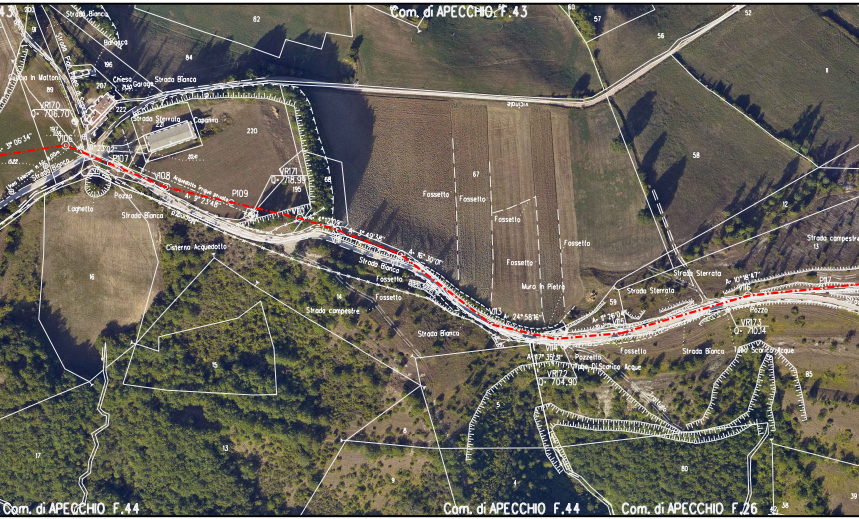
Com. di APECCHIO F.43
Com. di APECCHIO F.44
Com. di APECCHIO F.44
Com. di APECCHIO F.26
Strada Bianca
Baracca
Chiesa
Garage
Strada Bianca
Casa in Mattoni
VR170
Q= 706.70
V106
P107
V108
P109
Strada Sterrata
Capanno
VR171
Q= 718.99
Pozzo
Laghetto
Strada Bianca
Cisterna Acquedotto
A= 3° 06'34"
A= 9° 23'48"
A= 5° 49'38"
A= 16° 30'01"
A= 24° 58'16"
A= 10° 18'47"
Fossetto
Fossetto
Fossetto
Fossetto
Fossetto
Fossetto
Fossetto
Fossetto
Muro in Pietre
Strada Bianca
Strada campestre
Strada Bianca
V113
V114
VR172
Q= 704.90
Pozzetto
Tubo Di Scarico Acque
Strada Sterrata
Strada Sterrata
V116
Pozzo
VR173
Q= 710.14
Strada Bianca
Tubo Scarico Acque
Strada campestre
82
84
196
207
222
220
89
91
195
68
67
57
56
52
58
12
13
16
14
15
17
13
59
5
6
9
4
80
85
39
38

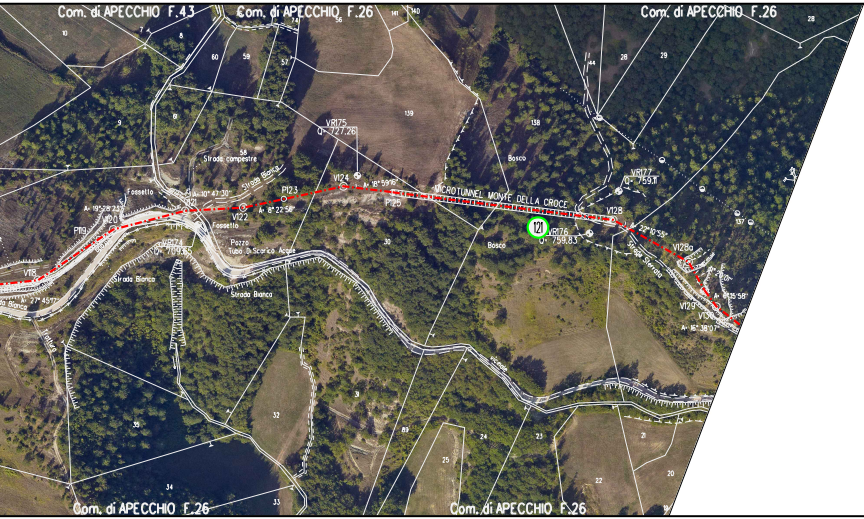
Com. di APECCHIO F.43
Com. di APECCHIO F.26
Com. di APECCHIO F.26
VR175
Q= 727.26
Strada campestre
Strada Bianca
Fossetto
Fossetto
Pozzo
Tubo Di Scarico Acque
VR174
Q= 709.55
Strada Bianca
Strada Bianca
P119
V120
P123
V122
V124
P125
V118
A= 10° 47'30"
A= 8° 22'56"
A= 18° 59'16"
A= 19°28'23"
A= 27° 45'7"
MICROTUNNEL MONTE DELLA CROCE
VR177
Q= 759.11
V128
121
VR176
Q= 759.83
Bosco
Bosco
22° 10'55"
Strada Sterrata
V128a
V129
V130
A= 6°35'58"
A= 16° 38'07"
Com. di APECCHIO F.26
Com. di APECCHIO F.26

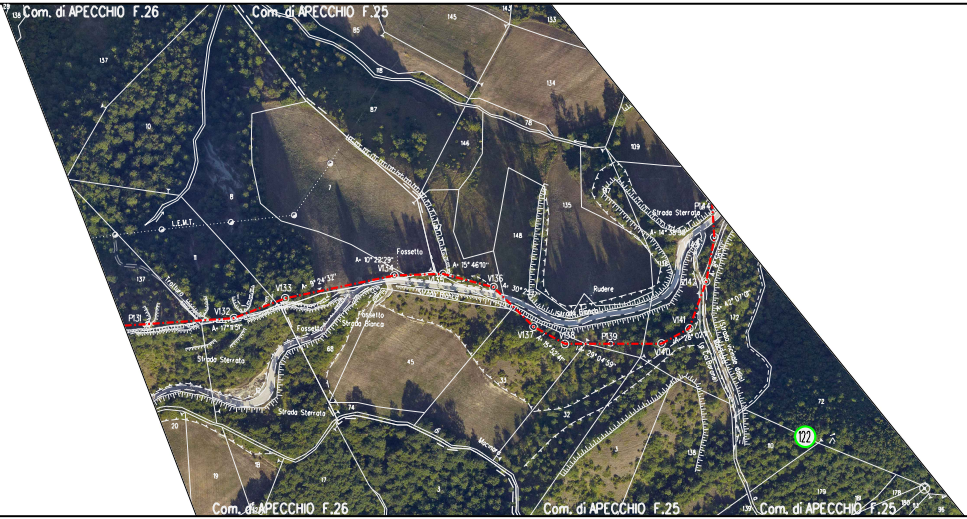
Com. di APECCHIO F.26
Com. di APECCHIO F.25
Com. di APECCHIO F.26
Com. di APECCHIO F.25
Com. di APECCHIO F.25
L.E.M.T.
Fossetto
Fossetto
Strada Bianca
Strada Sterrata
Strada Sterrata
Strada Sterrata
Strada Bianca
Rudere
Tratturo
P131
V132
V133
V134
V135
V136
V137
V138
P139
V140
V141
V142
P144
A= 9° 24'32"
A= 10° 22'29"
A= 15° 46'10"
A= 30° 22'17"
A= 15° 52'41"
A= 29° 04'59"
A= 28° 02'
A= 42° 07'0"
A= 14° 38'56"
137
10
8
7
87
85
118
145
146
134
78
109
135
148
172
45
33
32
68
74
20
18
19
17
3
138
122
179
136

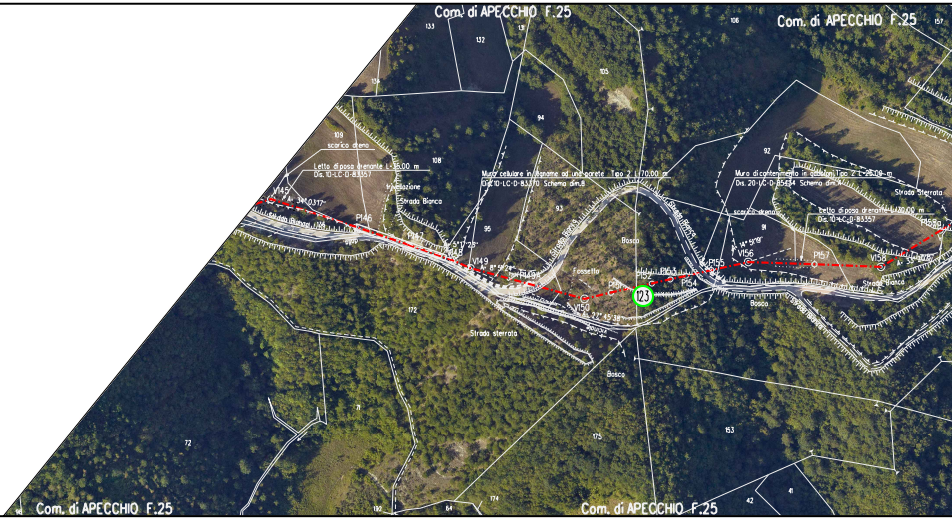
Com. di APECCHIO F.25
Com. di APECCHIO F.25
scarico dreno
Letto di posa drenante L=35,00 m
Dis. 10-LC-D-83357
Strada Bianca
V145
P146
P147
P148
V149
P149A
V150
P151
P152
P153
P154
P155
V156
P157
V158
123
Muro cellulare in legname ad una parete Tipo 2 L=70,00 m
Dis. 10-LC-D-83370 Schema dim.B
Muro di contenimento in gabbioni Tipo 2 L=25,00 m
Dis. 20-LC-D-85454 Schema dim.A
scarico dreno
Letto di posa drenante L=30,00 m
Dis. 10-LC-D-83357
Strada Sterrata
Strada sterrata
Strada Bianca
Fossetto
Bosco
Bosco
Bosco
172
175
153
109
108
94
95
93
92
91
Com. di APECCHIO F.25
Com. di APECCHIO F.25

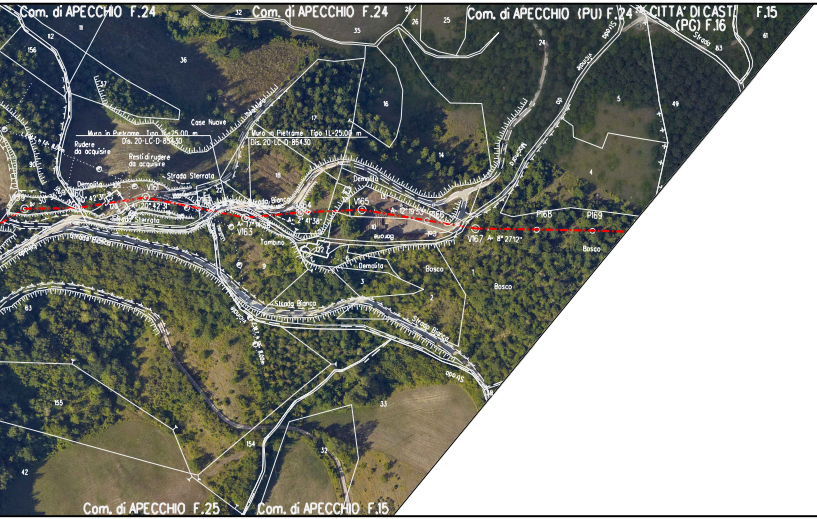
Com. di APECCHIO F.24
Com. di APECCHIO F.24
Com. di APECCHIO (PU) F.24
CITTA' DI CAST
(PG) F.16
F.15
Case Nuove
Muro in Pietrame Tipo 1L-25.00 m
Dis. 20-LC-D-85430
Muro in Pietrame Tipo 1L-25.00 m
Dis. 20-LC-D-85430
Rudere da acquisire
Resti di rudere da acquisire
Strada Sterrata
Demolita
V161
V160
V163
V165
V167
P168
P169
A= 20°42'31"
A= 2°41'38"
A= 12°19'55"
A= 8°27'12"
Tombino
Strada Bianca
Demolita
Bosco
Bosco
Bosco
Strada
Com. di APECCHIO F.25
Com. di APECCHIO F.15

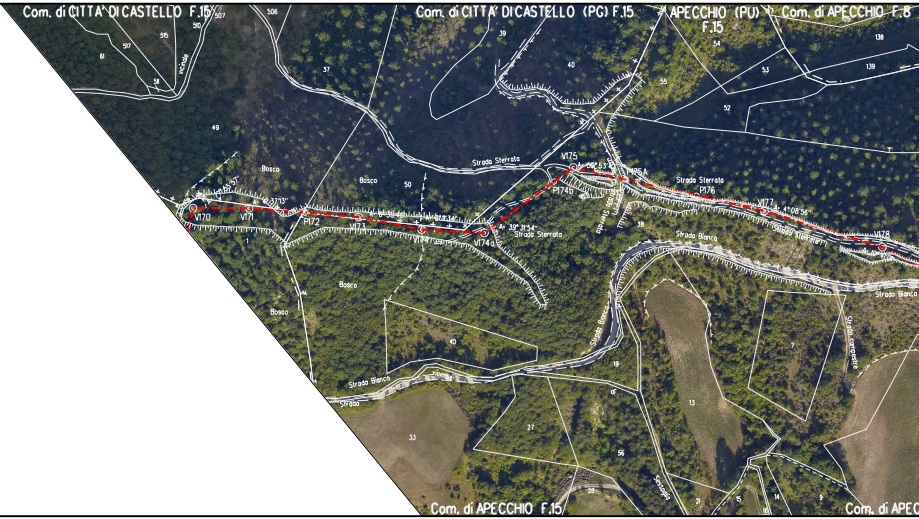
Com. di CITTA' DI CASTELLO F.15
Com. di CITTA' DI CASTELLO (PG) F.15
APECCHIO (PU)
F.15
Com. di APECCHIO F.8
Com. di APECCHIO F.15
Com. di APEC
507
506
510
516
517
61
51
49
57
39
40
55
54
53
52
138
139
50
38
1
19
7
13
27
56
33
28
21
15
16
14
9
Bosco
Strada Sterrata
Strada Bianca
Strada
Strada campestre
V170
V171
P172
V173
V174
V174a
A= 39° 31'54"
P174b
V175
P175A
P176
V177
V178

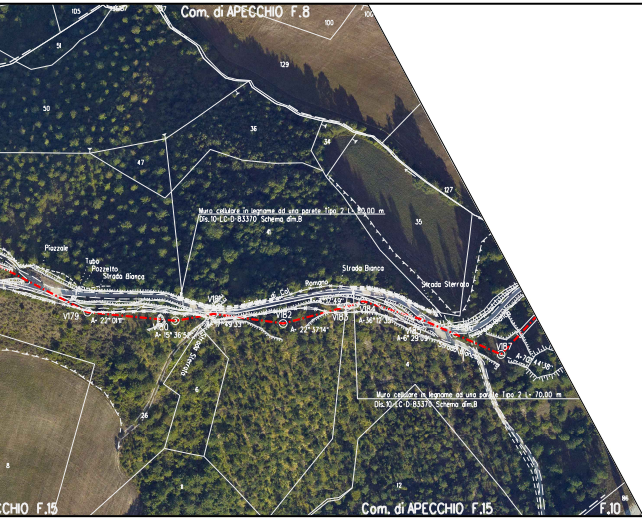
Com. di APECCHIO F.8
105
51
50
47
36
34
129
100
127
35
41
Muro cellulare in legname ad una parete Tipo 2 L- 80,00 m
Dis.10-LC-D-B3370 Schema dim.B
Piazzale
Tubo
Pozzetto
Strada Bianca
Strada Bianca
Strada Sterrata
Romano
V179
A- 22° 01'1"
V180
A- 15° 36'58"
V181
V182
A- 22° 37'14"
V183
V184
A- 36° 12'35"
V185
A- 6° 29'09"
V187
Strada Sterrata
6
26
8
1
4
12
Muro cellulare in legname ad una parete Tipo 2 L- 70,00 m
Dis.10-LC-D-B3370 Schema dim.B
CHIO F.15
Com. di APECCHIO F.15
F.10
86

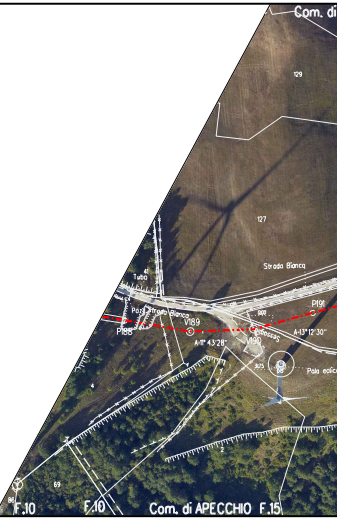
Com. di
129
127
Strada Bianca
41
Tubo
Pozz.
Strada Bianca
P188
V189
A-11° 43'28"
V190
P191
A-13° 12'30"
Pala eolica
4
2
69
86
F.10
F.10
Com. di APECCHIO F.15

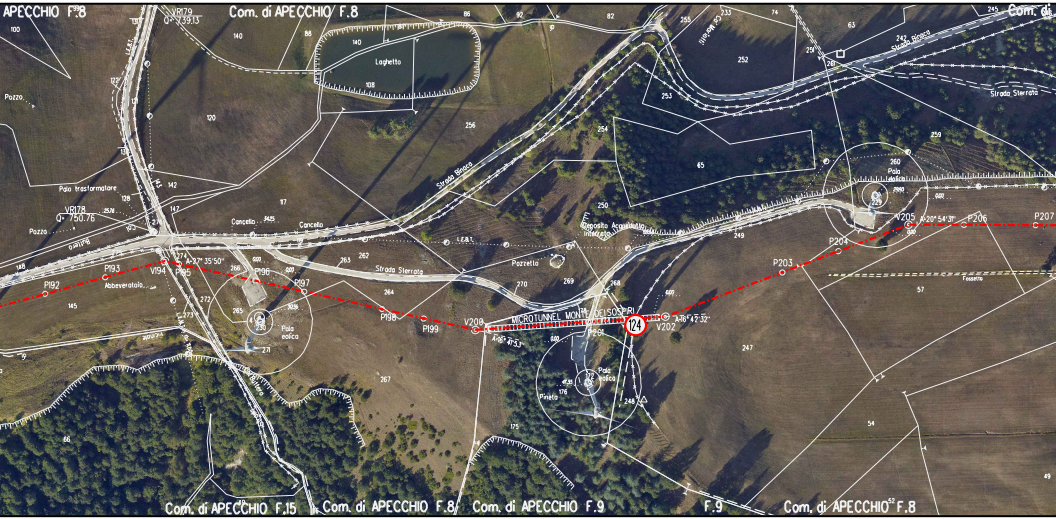
APECCHIO F.8
Com. di APECCHIO F.8
VR179
Q= 739.13
Laghetto
Pozzo
Palo trasformatore
VR178
Q= 750.76
Pozzo
Cancello
Cancello
Strada Bianca
Strada Sterrata
Pozzetto
Abbeveratoio
P192
P193
V194
P195
P196
P197
A=27° 35'50"
Pala eolica
P198
P199
V200
MICROTUNNEL MONTE DEI SOSPIRI
P201
Pala eolica
Pineta
124
V202
A=16° 42'32"
Deposito Acquedotto Interrato
P203
P204
V205
A=20° 54'31"
Pala eolica
P206
P207
Strada Bianca
Strada Sterrata
Fossetto
Com. di
Com. di APECCHIO F.15
Com. di APECCHIO F.8
Com. di APECCHIO F.9
F.9
Com. di APECCHIO F.8
100
140
86
92
82
255
233
74
63
245
242
252
251
261
253
254
65
256
259
260
120
142
128
147
117
262
263
264
270
269
268
250
249
266
265
271
272
273
274
145
148
267
175
176
248
247
57
54
49
66

APECCHIO F.8
239
P208
198
24

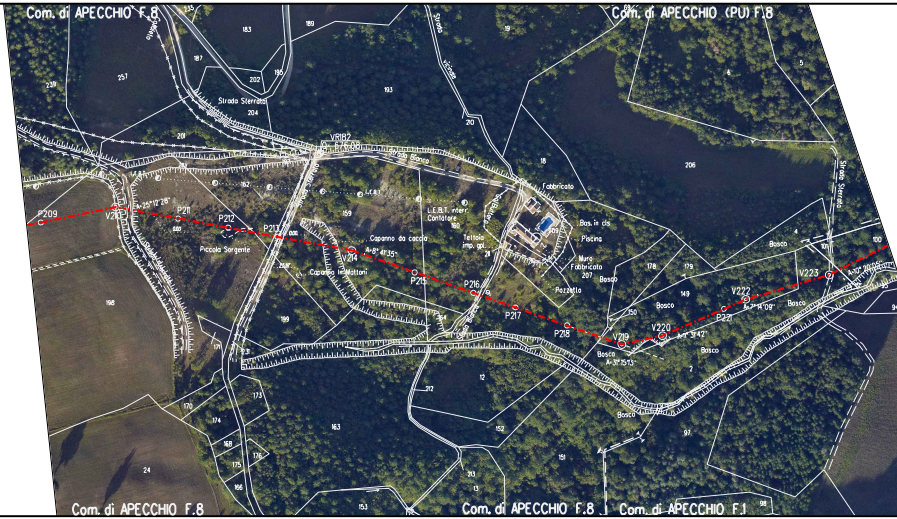
Com. di APECCHIO F.8
Com. di APECCHIO (PU) F.8
Com. di APECCHIO F.8
Com. di APECCHIO F.8
Com. di APECCHIO F.1
Strada Sterrata
VR182
P209
V210
A=25°12'28"
P211
P212
P213
Piccola Sorgente
Caparno da caccia
A=8°41'35"
V214
Capanno in Mattoni
P215
P216
P217
P218
V219
A=31°15'13"
V220
P221
V222
A=7°14'09"
V223
A=10°20'05"
L.E.B.T. interr.
Contatore
Tettoia
imp. gpl
Fabbricato
Bas. in cls
Piscina
Muro
Fabbricato
207
Pozzetto
Bosco
Strada Sterrata
206
183
189
187
202
193
204
201
210
257
159
160
162
178
179
149
150
198
199
170
174
173
163
152
151
12
2
4
5
97
100
101

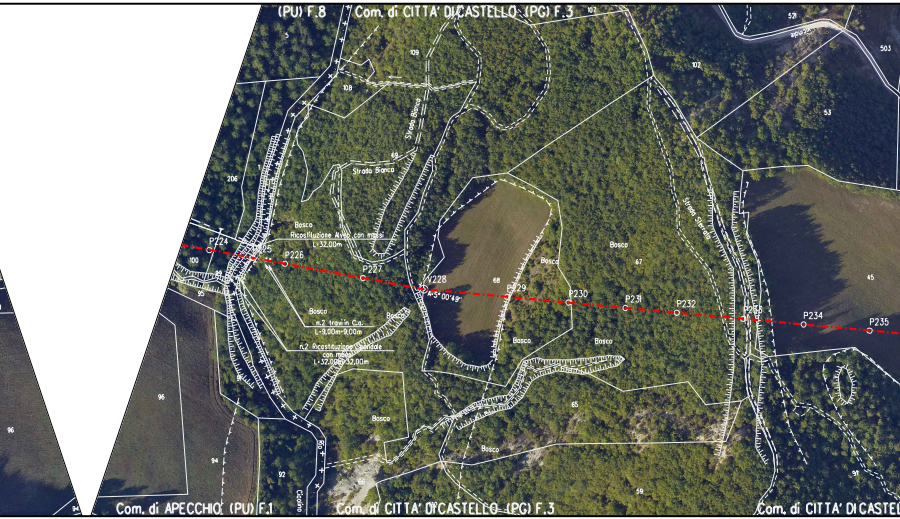
(PU) F.8
Com. di CITTA' DI CASTELLO (PG) F.3
107
521
503
5
109
108
102
53
Strada Bianca
69
Strada Bianca
206
Strada Sterrata
Bosco
Ricostituzione Alveo con massi
L=32,00m
P224
P225
P226
P227
V228
4°3°00'49"
P229
P230
P231
P232
P233
P234
P235
100
95
68
Bosco
67
45
Bosco
n.2 travi in C.a.
L=9,00m-9,00m
n.2 Ricostituzione Spondale con massi
L=32,00m-32,00m
Bosco
Bosco
Bosco
96
96
65
Bosco
Bosco
94
92
66
59
91
Com. di APECCHIO (PU) F.1
Com. di CITTA' DI CASTELLO (PG) F.3
Com. di CITTA' DI CASTEL

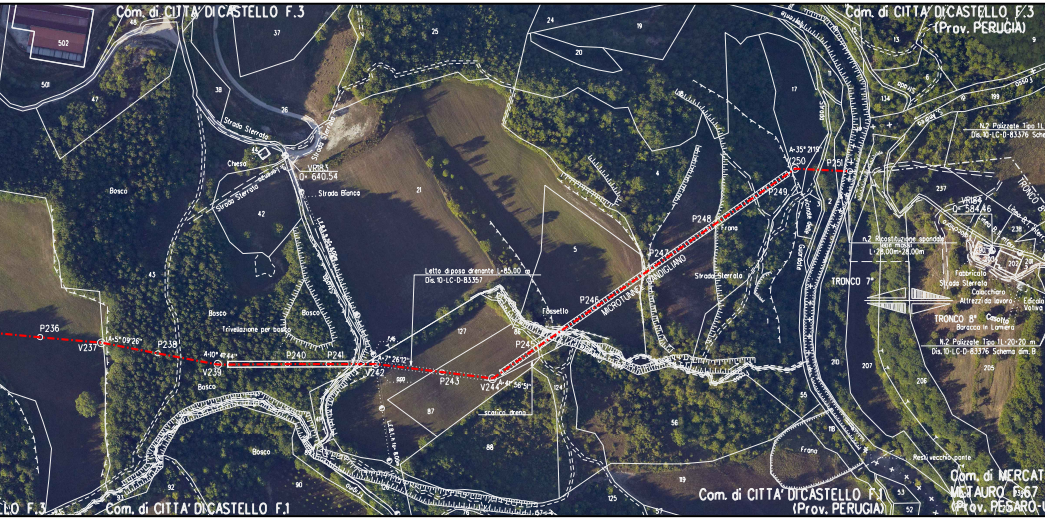
Com. di CITTA' DI CASTELLO F.3
Com. di CITTA' DI CASTELLO F.3
(Prov. PERUGIA)
502
501
47
48
37
38
25
24
19
20
26
Strada Sterrata
Strada Sterrata
Strada Sterrata
Chiesa
VR183
Q= 640.54
Strada Bianca
Bosco
42
21
43
Bosco
Bosco
Trivellazione per bosco
Letto di posa drenante L=85.00 m
Dis. 10-LC-D-83357
P236
V237
A=5° 09'26"
P238
A=10° 47'44"
V239
P240
P241
A=7° 26'12"
V242
P243
V244
A=41° 56'51"
P245
P246
P247
P248
P249
V250
A=35° 21'19"
P251
MICROTUNNEL CANDIGLIANO
Fossetto
127
87
86
88
scarico dreno
Bosco
Bosco
92
90
124
56
55
118
125
119
4
5
17
Frana
Strada Sterrata
Guardata
TRONCO 7°
TRONCO 8°
n.2 Ricostituzione sponde con massi L=28,00m-28,00m
N.2 Palizzate Tipo 1L
Dis. 10-LC-D-83376 Sche
VR184
Q= 584.46
237
238
202
13
134
199
Fabbricato
Strada Sterrata
Calocchiaro
Attrezzi da lavoro
Edicola Votiva
Casotto
Baracca in Lamiera
N.2 Palizzate Tipo 1L-20-20 m
Dis. 10-LC-D-83376 Schema dim. B
210
207
206
205
Frana
Resti vecchio ponte
53
52
Com. di CITTA' DI CASTELLO F.1
(Prov. PERUGIA)
Com. di CITTA' DI CASTELLO F.1
LLO F.3
Com. di MERCAT
METAURO F.67
(Prov. PESARO-U

F.2
66
63
-25÷25 m
ma dim. 8
198
12
15
245
ELLO "SUL
URBINO)

LEGENDA

🟨 Impianti in progetto

▭ Impianti esistenti

-·-·- Metanodotto in progetto

-·-·- Gasdotti Snam in esercizio

SIMBOLI

⊙ V1 Vertice

○ P2 Picchetto

LEGENDA ARCHEOLOGIA

☒ Aree tutelate per legge (Art. 142) - Zone d'interesse archeologico (lett. m)

Ⓧ Evidenze archeologiche localizzabili puntualmente (il dato è supportato da fonti bibliografiche e da precisi riscontri topografici).

Ⓧ Evidenze archeologiche non localizzabili puntualmente (si dispone di informazioni bibliografiche ma con riferimento generico alla natura e/o all'ubicazione del rinvenimento)

Ⓧ Probabile presenza di emergenze archeologiche non documentate (la segnalazione, seppure priva di un riscontro documentario, si fonda su considerazioni di ordine morfologico, topografico e toponomastico che autorizzano a ipotizzare la presenza di un sito archeologico)

Nota: Fogli Catastali aggiornati a Settembre 2022

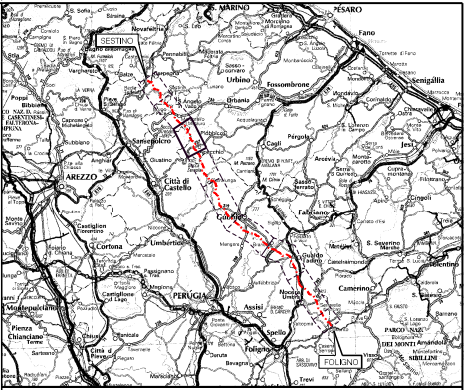
SESTINO
FOLIGNO
MARINO
PESARO
Fano
Senigallia
Urbino
Fossombrone
AREZZO
Città di Castello
Gubbio
Cortona
PERUGIA
Assisi
Spello
Foligno
Camerino
Trevi

COROGRAFIA Scala 1:800.000

Nei Comuni di APECCHIO, CITTA' DI CASTELLO, PIETRALUNGA

Rev.	DATA	DESCRIZIONE	ELABORATO	VERIFICATO	APPROVATO AUTORIZZATO
1	05/04/23	EMISSIONE PER PERMESSI	M.CAGLIERO	M.AGOSTINI	ABRUNI G.BRIA
0	16/03/23	EMISSIONE PER COMMENTI	M.CAGLIERO	M.AGOSTINI	ABRUNI G.BRIA

snam

PROGETTISTA T.EN TECHNIP ENERGIES techfem

Rif. TPIT: 2295-200-DW-3220-42

COMMESSA NQ/R22357

CODICE TECNICO 13633

METANODOTTO: FOLIGNO - SESTINO
DN 1200 mm (48") DP75 bar

DIS. N. 10-GB-43E-81703

REVISIONE 1

7° TRONCO PIETRALUNGA - CITTA' DI CASTELLO
PLANIMETRIA CATASTALE CON EVIDENZE ARCHEOLOGICHE

FG. 1 DI 1

SCALA 1:2000

T.EN ITALY SOLUTIONS S.p.A. - 00148 ROMA - Viale Castello della Magliana, 68

CENT.MDT.GG.GEN.09656 REV.00 A3

DOCUMENTO DI PROPRIETA' Snam Rete Gas. LA SOCIETA' TUTELERA' I PROPRI DIRITTI IN SEDE CIVILE E PENALE A TERMINI DI LEGGE.