DATI TECNICI FUNZIONALI

CONFINI AMMINISTRATIVI

# DATI CARATTERISTICI

## DATI DI COSTRUZIONE

PRESSIONE MASSIMA DI PROGETTO (DP) 75.0 bar
GRADO DI UTILIZZAZIONE DICHIARATO f = 0.72
GRADO DI UTILIZZAZIONE ADOTTATO
- linea a spessore normale f = 0.67
- linea a spessore maggiorato f = 0.57

REALIZZATO IN CONFORMITA' AL D.M. 17/04/08

## DATI DI ESERCIZIO (C.P.I.)

PRESSIONE MASSIMA DI ESERCIZIO (MOP) 75.0 bar
GRADO DI UTILIZZAZIONE f = 0.72
IMPIANTO IN CONFORMITA' AL D.M. 17/04/08

## RIVESTIMENTO GIUNTI DI SALDATURA

FASCE TERMORESTRINGENTI

IMPIANTO MUNITO DI CAVO TELE

## DATI GENERALI

DN 1200 da prog. 0a prog.
DIAMETRO INTERNO DEFINITO Di 1184.3 mm

## LUNGHEZZA TOTALE IMPIANTO

PLANIMETRIA 1:2000


Com. di GUAL
TRONCO 3°
TRONCO 4°
Fossetto
Fossetto
Fossetto
Frana
PIA
V2
DP3
A= 60°58'37"
Com. di GUALDO TADINO F.20
Com. di GUBBIO F.424

CONFINI AMMINISTRATIVI

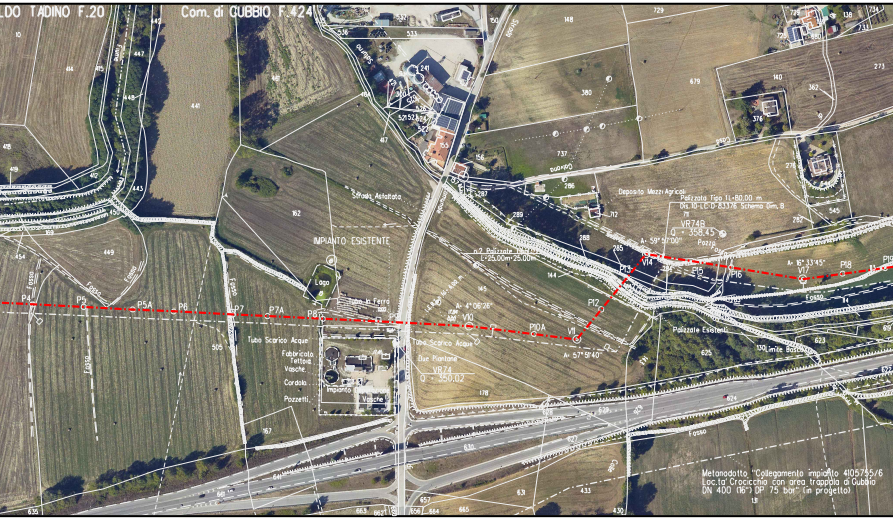
LDO TADINO F.20
Com. di GUBBIO F.424
IMPIANTO ESISTENTE
Strada Asfaltata
Lago
Tubo in Ferro
Tubo Scarico Acque
Fabbricato
Tettoia
Vasche
Cordolo
Pozzetti
Impianto
Vasche
Tubo Scarico Acque
Due Piantane
VR74
Q = 350.02
n.2 Palizzate
L=25.00m+25.00m
A= 4°06'26"
V10
P10A
V11
A= 57°51'40"
P12
P13
V14
A= 59°57'00"
Deposito Mezzi Agricoli
Palizzata Tipo 1L=80.00 m
Dis.10-LC-D-83376 Schema Dim. B
VR74B
Q = 358.45
Pozzo
P15
P16
A= 16°33'45"
V17
P18
P19
Palizzale Esistenti
Fosso
P4
P5
P5A
P6
P7
P7A
P8
Metanodotto "Collegamento impianto 4105755/6
Loc.tà Crocicchio con area trappola di Gubbio
DN 400 (16") DP 75 bar" (in progetto)

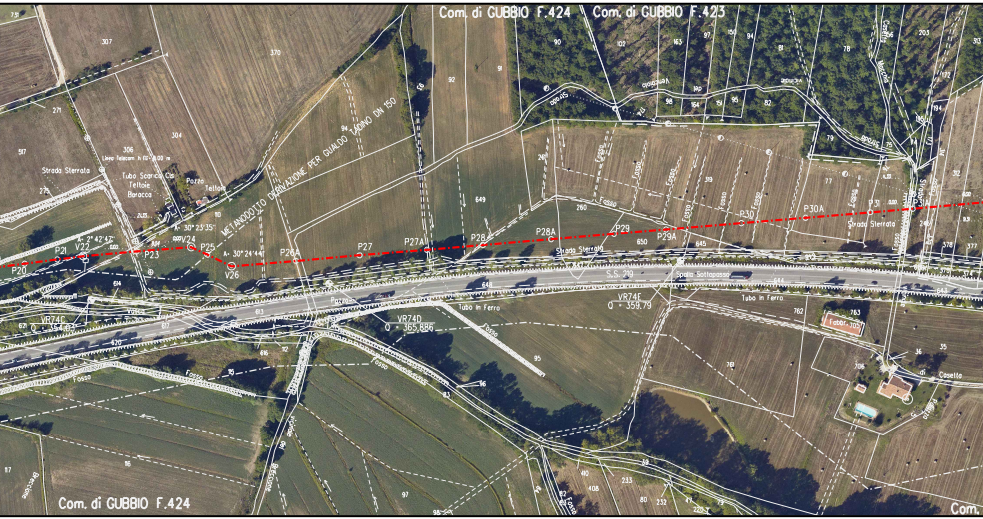
Com. di GUBBIO F.424
Com. di GUBBIO F.423
METANODOTTO DERIVAZIONE PER GUALDO TADINO DN 150
Strada Sterrata
Tubo Scarico Cls
Tettoie
Baracca
Pozzo
Tettoia
Linea Telecom. h 10÷11.00 m
A= 2°42'47"
A= 30°23'35"
A= 30°24'44"
P20
P21
V22
P23
V24
P25
V26
P26A
P27
P27A
P28
P28A
P29
P29A
P30
P30A
P31
S.S. 219
Spalla Sottopasso
Tubo in Ferro
VR74C
VR74D
Q = 365.886
VR74E
Q = 359.79
Fosso
Fabbr. 105
Casetta
Vocabolo
Com. di GUBBIO F.424
Com.

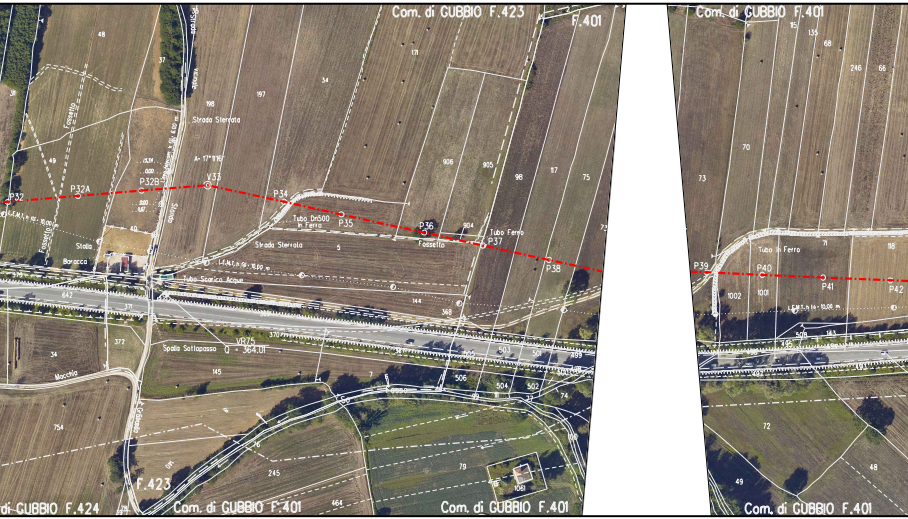

Com. di GUBBIO F.423
F.401
Com. di GUBBIO F.401
P32
P32A
P32B
V33
P34
P35
P36
P37
P38
P39
P40
P41
P42
Strada Sterrata
Strada Sterrata
Tubo Dn500 In Ferro
Tubo Ferro
Tubo In Ferro
Tubo Scarico Acque
Fossetto
Fossetto
Fossetto
Stalla
Baracca
Strada
Spalla Sottopasso
VR75
Q = 364.01
Macchia
A= 17°11'16"
48
37
31
49
40
198
197
34
171
906
905
904
98
117
75
73
5
144
368
642
371
372
34
145
754
245
464
79
1061
506
504
502
503
501
499
370
74
F.423
di GUBBIO F.424
Com. di GUBBIO F.401
Com. di GUBBIO F.401
70
73
15
135
68
246
66
71
118
1002
1001
508
72
48
49
Com. di GUBBIO F.401

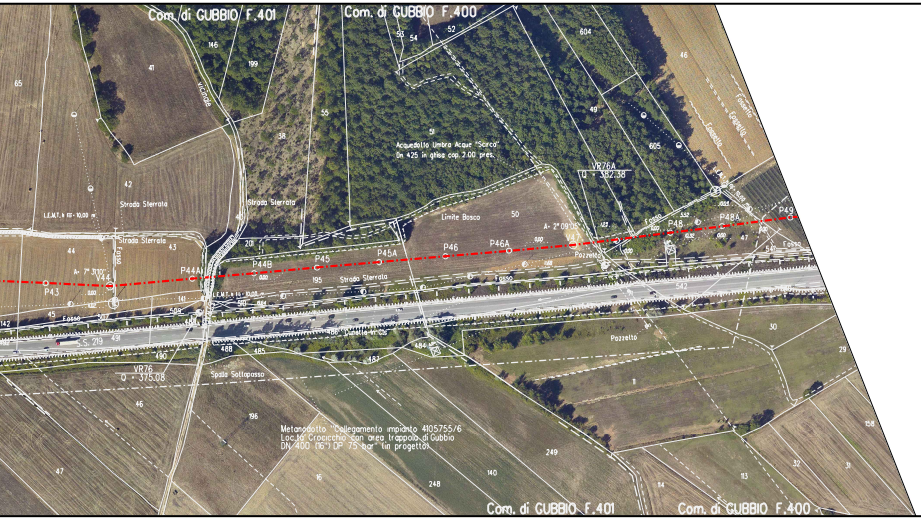
Com. di GUBBIO F.401
Com. di GUBBIO F.400
146
199
41
65
vicinale
55
38
53
54
52
604
46
51
Acquedotto Umbra Acque "Sorco"
Dn 425 in ghisa cop. 2.00 pres.
49
605
Fossetto
Fossetto
Fossetto
VR76A
Q = 382.38
42
Strada Sterrata
Strada Sterrata
L.E.M.T. h FF = 10,00 m
Limite Bosco
50
A= 2° 09'05"
P49
P48A
P48
V47
Pozzetto
P46A
P46
P45A
P45
P44B
P44A
Strada Sterrata
44
43
Fosso
A= 7° 31'10"
V44
P43
20
195
Strada Sterrata
L.E.M.T. h FF = 10,00 m
Fosso
541
542
45
Fosso
142
141
S.S. 219
491
490
488
485
486 Cunetta in Cls
484
487
Pozzetto
30
29
VR76
Q = 375.08
Spalla Sottopasso
46
196
Metanodotto "Collegamento impianto 4105755/6
Loc.tà Crocicchio con area trappola di Gubbio
DN 400 (16") DP 75 bar" (in progetto)
47
16
248
140
249
11
114
113
32
31
158
Com. di GUBBIO F.401
Com. di GUBBIO F.400

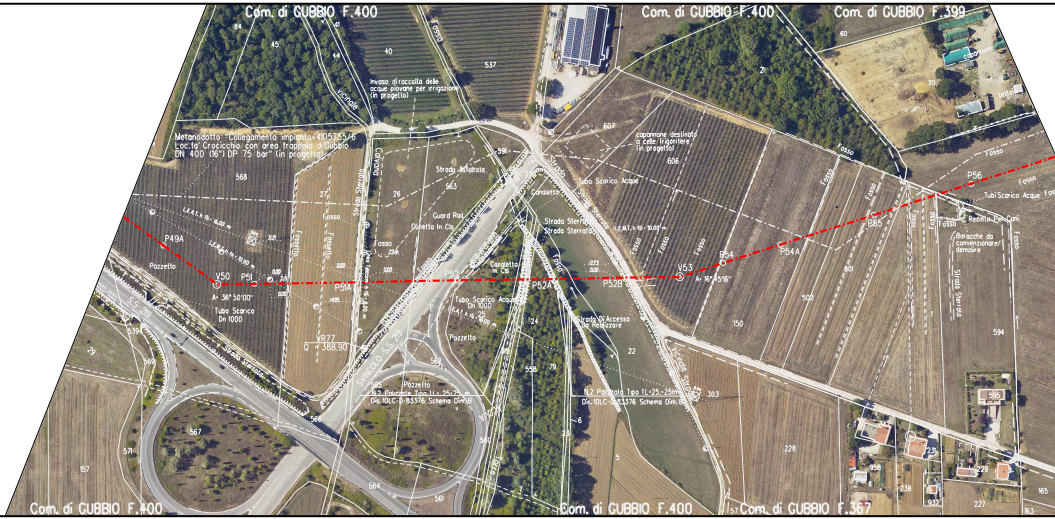
Com. di GUBBIO F.400
Com. di GUBBIO F.400
Com. di GUBBIO F.399
Metanodotto "Collegamento impianto 4105755/6 Loc.ta' Crocicchio con area trappola di Gubbio DN 400 (16") DP 75 bar" (in progetto)
Invaso di raccolta delle acque piovane per irrigazione (in progetto)
capannone destinato a celle frigorifere (in progetto)
vicinale
Calvana
Strada Sterrata
Strada Asfaltata
Guard Rail
Cunetta In Cls
Canaletto
Canaletto In Cls
Strada Sterrata
Strada Sterrata
Tubo Scarico Acque
Tubo Scarico Acque Dn 1000
Tubo Scarico Dn 1000
Tubi Scarico Acque
Fosso
Fossetto
Fossetto
Pozzetto
Pozzetto
Pozzetto
N.2 Pozzetto Tipo 1L-25×25 m Dis.10LC-D-83376 Schema Dim.B
N.2 Pozzetto Tipo 1L-25×25 m Dis.10LC-D-83376 Schema Dim.B
Strada Di Accesso Da Realizzare
Recinto Per Cani
Baracche da convenzionare/ demolire
capannone
tettoia
Vicinale Strada
S.S. 219
SVINCOLO S.S. 219
Strada Sterrata
P49A
V50
A= 36°50'00"
P51
P51A
P52
P52A
P52B
V53
A= 16°45'16"
P54
P54A
P55
P56
VR77
Q = 388,90
84
45
44
40
537
568
27
26
563
561
98
607
606
21
60
20
801
502
150
594
595
228
303
22
24
558
79
6
5
23
639
29
569
571
157
567
565
562
560
566
564
561
958
238
932
229
227
165
163
Com. di GUBBIO F.400
Com. di GUBBIO F.400
57
Com. di GUBBIO F.367

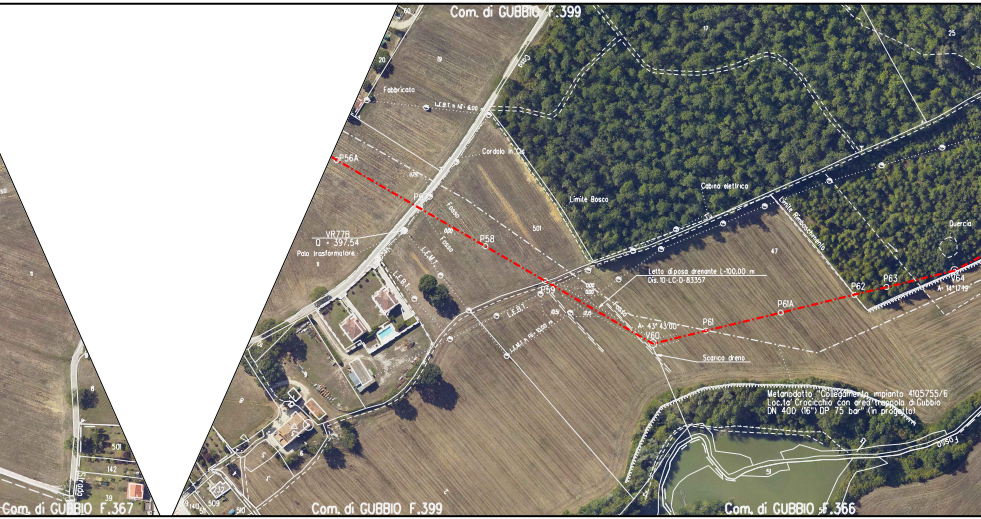
Com. di GUBBIO F.399
Fabbricato
L.E.B.T. h fili 6,00
Cordolo in Cls
P56A
P57
VR77B
Q = 397,54
Palo trasformatore
Fosso
P58
L.E.M.T.
L.E.B.T.
501
Limite Bosco
Cabina elettrica
Limite Rimboschimento
Quercia
47
Letto di posa drenante L=100,00 m
Dis.10-LC-D-83357
P59
A= 43°43'00"
V60
P61
P61A
P62
P63
V64
A= 14°17'19"
Scarico dreno
Metanodotto "Collegamento impianto 4105755/6 Loc.tà Crocicchio con area trappola di Gubbio DN 400 (16") DP 75 bar" (in progetto)
Com. di GUBBIO F.367
Com. di GUBBIO F.399
Com. di GUBBIO F.366

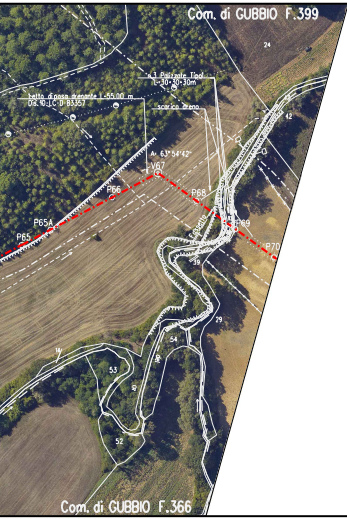
Com. di GUBBIO F.399
24
n.3 Palizzate Tipo I
L=30+30+30m
Letto di posa drenante L=55.00 m
Dis.10-LC-D-83357
scarico dreno
42
A= 63°54'42"
V67
P66
P68
P65A
P65
Fossetto
P69
P70
39
29
54
14
53
52
Com. di GUBBIO F.366

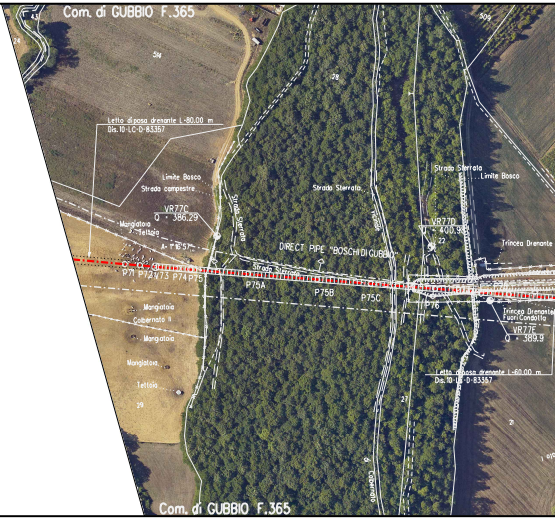
Com. di GUBBIO F.365
43
24
514
28
509
Letto di posa drenante L=80.00 m
Dis.10-LC-D-83357
Limite Bosco
Strada campestre
Strada Sterrata
Strada Sterrata
Limite Bosco
Strada Sterrata
VR77C
Q = 386.29
Mangiatoia
Tettoia
A= 1°16'57"
Strada Sterrata
VR77D
Q = 400.9
22
Trincea Drenante
DIRECT PIPE "BOSCHI DI GUBBIO"
Strada Sterrata
P71 P72 V73 P74 P75
P75A
P75B
P75C
P76
Trincea Drenante
Fuori Condotta
VR77E
Q = 389.9
Mangiatoia
Colbernato
Mangiatoia
Mangiatoia
Tettoia
Letto di posa drenante L=60.00 m
Dis.10-LC-D-83357
29
27
21
Colbernato
Com. di GUBBIO F.365


Com. di GUBBIO F.365
Com. di GUBBIO F.397
Fuori Condotta
P79
P80
P81
V82
6° 56'47"
P83
P84
P85
P86
P87
P88
P89
P90
P91
P92
P93
V94
1°00'00"
P95
P96
P97
P98
P99
P100
MET. DERIV. PER GUALDO TADINO DN 150
n.2 Palizzate 0,6
L=28.00m+28.00m
Metanodotto "Collegamento impianto 4105755/6
Loc.ta' Crocicchio con area trappola di Gubbio
DN 400 (16") DP 75 bar" (in progetto)
Strada Sterrata
Fossetto
Ripristinazione alveo in massi
L=28.00m
VR78
Q= 369.02
Com. di GUBBIO F.365
Com. di GUBBIO F.365
26
20
24
25
33
67
22
23
16

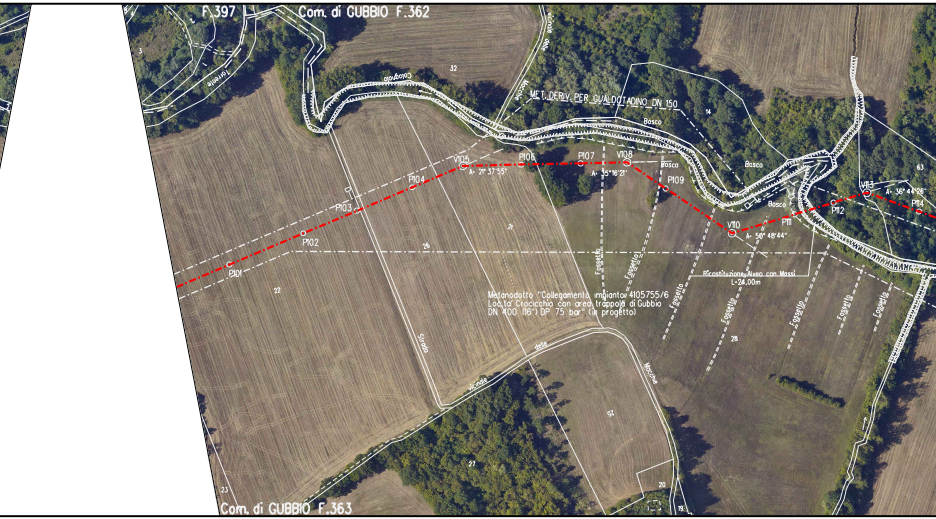
F.397
Com. di GUBBIO F.362
Com. di GUBBIO F.363
MET. DERIV. PER GUALDOTADINO DN 150
Metanodotto "Collegamento impianto 4105755/6
Loc.tà Crocicchio con area trappola di Gubbio
DN 400 (16") DP 75 bar" (in progetto)
Ricostituzione Alveo con Massi
L=24.00m
PI01
PI02
PI03
PI04
V105
A= 21°37'55"
PI06
PI07
V108
A= 35°16'21"
PI09
V110
A= 50°48'44"
PI11
PI12
V113
A= 36°44'28"
PI14
Bosco
Bosco
Bosco
Bosco
Fossetto
Fossetto
Fossetto
Fossetto
Fossetto
Fossetto
Fossetto
Fossetto
Strada
vicinale
della
Macchie
Colognola
32
14
63
26
27
28
22
27
52
20
23

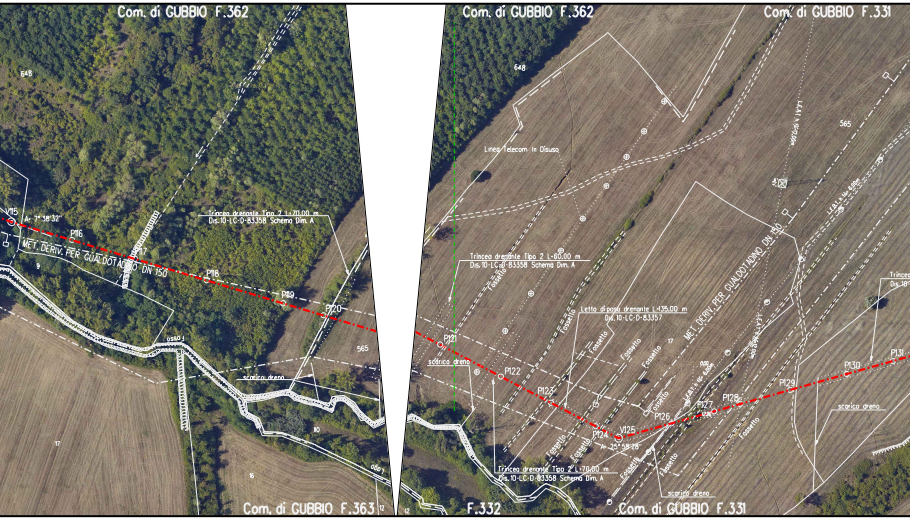
Com. di GUBBIO F.362
Com. di GUBBIO F.362
Com. di GUBBIO F.331
648
648
Linea Telecom in Disuso
V115
Δ= 7°38'32"
P116
P117
MET. DERIV. PER GUALDOTADINO DN 150
P118
P119
P120
Trincea drenante Tipo 2 L=20,00 m
Dis.10-LC-D-83358 Schema Dim. A
565
565
scarico dreno
Com. di GUBBIO F.363
F.332
Trincea drenante Tipo 2 L=60,00 m
Dis.10-LC-D-83358 Schema Dim. A
Letto di posa drenante L=135,00 m
Dis.10-LC-D-83357
MET. DERIV. PER GUALDOTADINO DN 150
Fossetto
P121
P122
P123
P124
V125
Δ= 25°58'28"
P126
P127
P128
P129
P130
P131
scarico dreno
Trincea drenante Tipo 2 L=70,00 m
Dis.10-LC-D-83358 Schema Dim. A
scarico dreno
scarico dreno
Com. di GUBBIO F.331

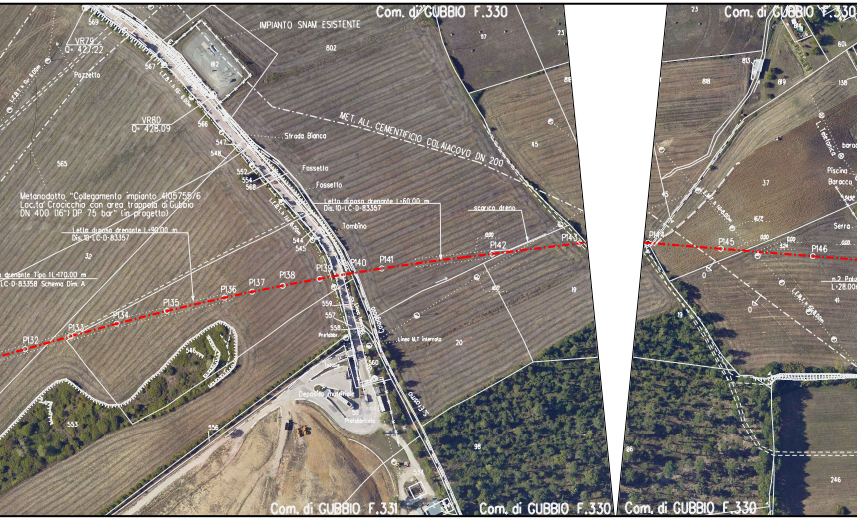
Com. di GUBBIO F.330
IMPIANTO SNAM ESISTENTE
802
VR79
Q= 427.22
Pozzetto
569
567
VR80
Q= 428.09
566
547
548
Strada Bianca
Fossetto
Fossetto
552
554
568
565
Metanodotto "Collegamento impianto 4105755/6
Loc.tà Crocicchio con area trappola di Gubbio
DN 400 (16") DP 75 bar" (in progetto)
Letto di posa drenante L=98.00 m
Dis.10-LC-D-83357
Letto di posa drenante L=60.00 m
Dis.10-LC-D-83357
Tombino
32
drenante Tipo 1 L=170.00 m
LC-D-83358 Schema Dim. A
544
545
MET. ALL. CEMENTIFICIO COLAIACOVO DN 200
scarico dreno
P132
P133
P134
P135
P136
P137
P138
P139
P140
P141
P142
P143
559
557
558
Prefabbr.
Linea M.T. interrata
546
560
Deposito materiale
Prefabbricato
531
87
23
45
19
20
98
Com. di GUBBIO F.331
Com. di GUBBIO F.330
Com. di GUBBIO F.330
Com. di GUBBIO F.330
813
818
819
801
138
L. Telefonica
Piscina
Baracca
Serra
37
672
P144
P145
P146
n.2 Pal
L=28.00
41
26
246

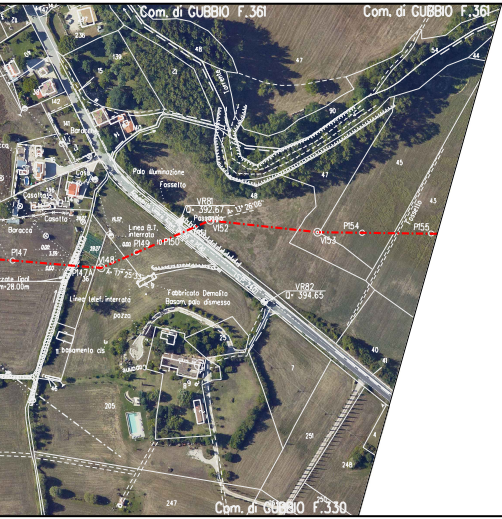
Com. di GUBBIO F.361
Com. di GUBBIO F.361
Torrente
Palo illuminazione
Fosselto
VR81
Q= 392.67
A= 13° 26'06"
Passaggio
V152
P154
P155
V153
Fossetto
Baracca
Casotto
Casotto
Baracca
Linea B.T. interrata
P149
P150
P147
V148
P147A
A= 17° 25'33"
Linea telef. interrata
pozzo
basamento cls
Fabbricato Demolito
Basam. palo dismesso
VR82
Q= 394.65
Com. di GUBBIO F.330

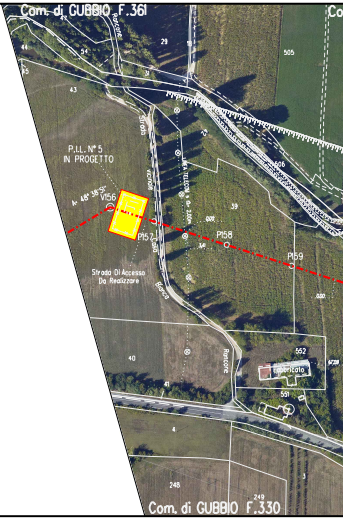
Com. di GUBBIO F.361
Roncone
Strada vicinale
P.I.L. N° 5
IN PROGETTO
A= 48° 38'51"
V156
P157
P158
P159
Strada Di Accesso
Da Realizzare
Bianca
Roncone
Fabbricato
Com. di GUBBIO F.330

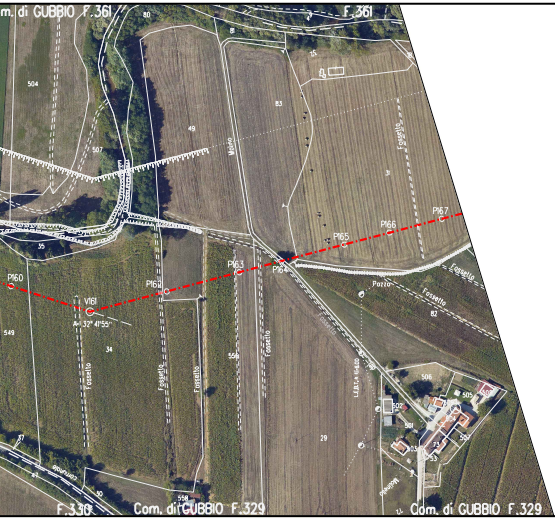
Com. di GUBBIO F.361
F.361
Fossetto
Pozzo
P160
V161
A=37° 41'55"
P162
P163
P164
P165
P166
P167
F.330
Com. di GUBBIO F.329
Com. di GUBBIO F.329

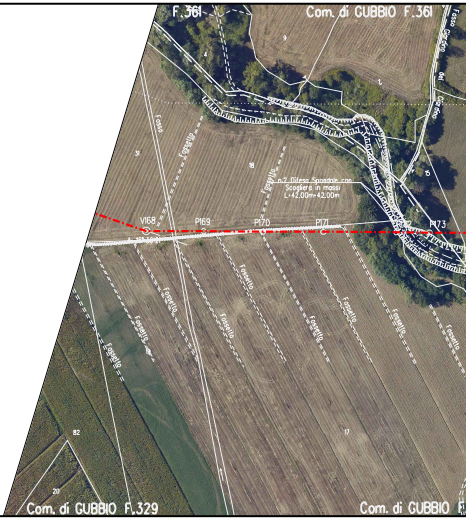
F.361
Com. di GUBBIO F.361
Fosso
Fossetto
n.2 Difese Spondali con Scogliera in massi L=42.00m+42.00m
V168
P169
P170
P171
P173
Com. di GUBBIO F.329
Com. di GUBBIO F.

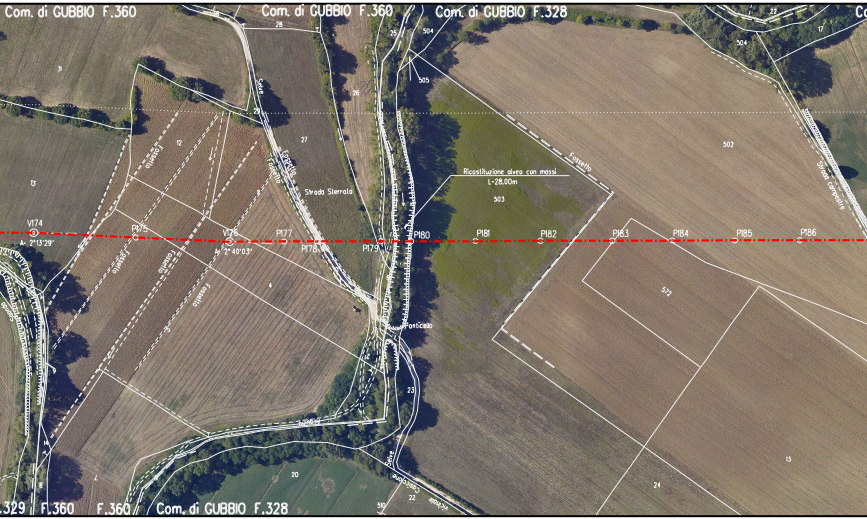

Com. di GUBBIO F.360
Com. di GUBBIO F.360
Com. di GUBBIO F.328
28
25
504
505
26
31
29
27
12
13
Fossello
Fossello
Fossello
Fossello
Fossello
Saine
Strada Sterrata
Ricostituzione alveo con massi
L=28.00m
503
502
Fossetto
Strada campestre
22
17
504
V174
A= 2°13'29"
P175
V176
A= 2°40'03"
P177
P178
P179
P180
P181
P182
P183
P184
P185
P186
572
4
Ponticello
23
20
Saine
22
13
24
.329
F.360
F.360
Com. di GUBBIO F.328

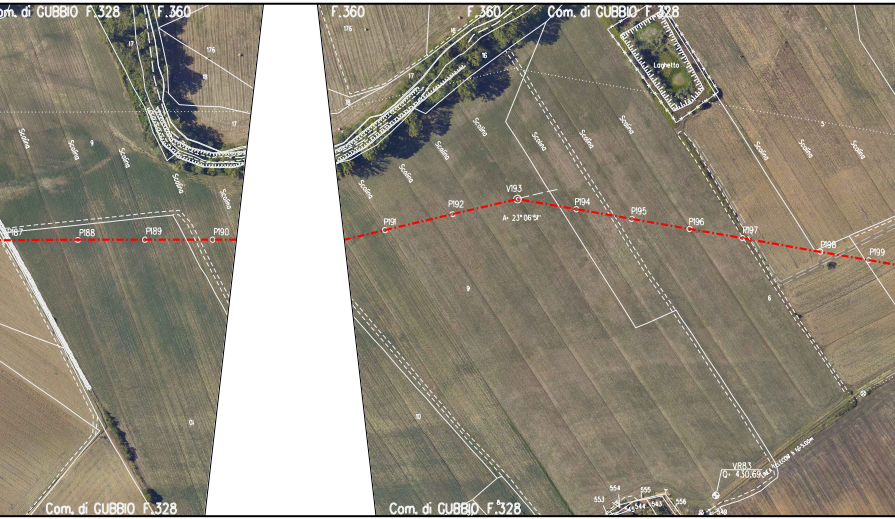
om. di GUBBIO F.328
F.360
F.360
F.360
Com. di GUBBIO F.328
Com. di GUBBIO F.328
Com. di GUBBIO F.328
176
176
17
17
17
18
18
16
16
9
9
5
6
10
Laghetto
Scolina
P187
P188
P189
P190
P191
P192
V193
A= 23°06'51"
P194
P195
P196
P197
P198
P199
VR83
Q= 430.69
553
554
555
556
543
544
545

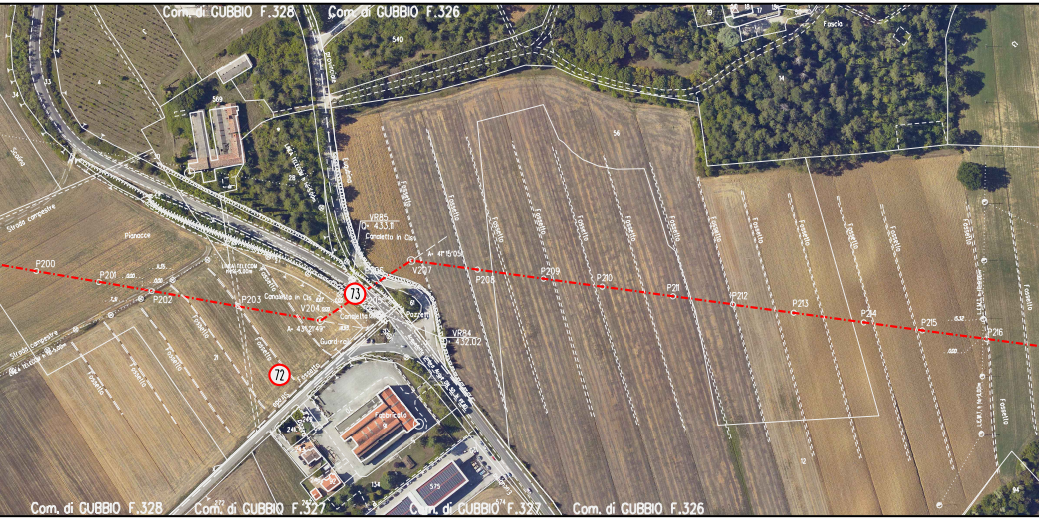
Com. di GUBBIO F.328
Com. di GUBBIO F.326
Com. di GUBBIO F.328
Com. di GUBBIO F.327
Com. di GUBBIO F.327
Com. di GUBBIO F.326
540
569
Fascia
14
56
Strada campestre
Strada campestre
Pianacce
VR85
Q= 433.11
Canaletto in Cls
A= 41°15'05"
P200
P201
P202
P203
V204
Canaletto in Cls
A= 43°27'49"
Canaletto
Guard-rail
Pozzetto
P205
V207
P208
VR84
Q= 432.02
P209
P210
P211
P212
P213
P214
P215
P216
Fossetto
Fosso
Strada
Fabbricato
73
72
21
12
575
134

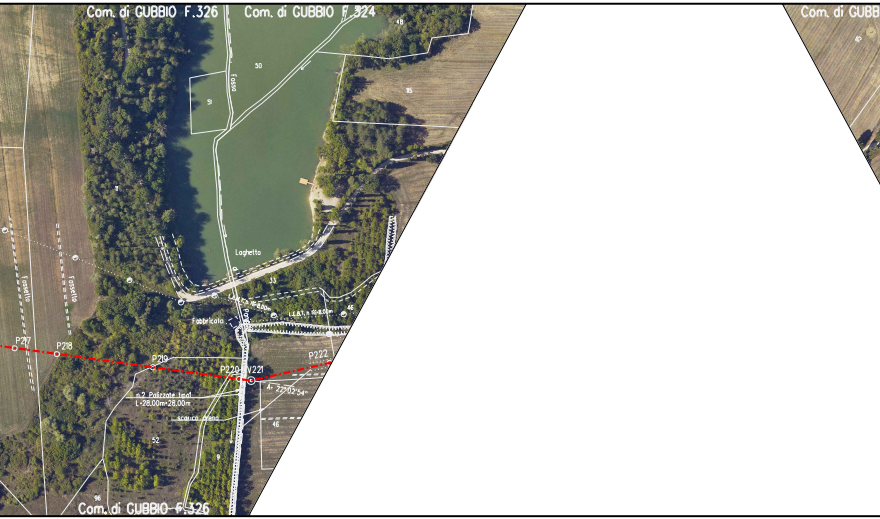
Com. di GUBBIO F.326
Com. di GUBBIO F.324
Com. di GUBBIO
48
50
51
fosso
115
Laghetto
fossetto
fossetto
33
46
L.E.B.T.
Fabbricato
P217
P218
P219
P220
V221
P222
A= 22°02'54"
n.2 Palizzate tipo1
L=28,00m+28,00m
scarico drena
46
52
9
96
Com. di GUBBIO F.326

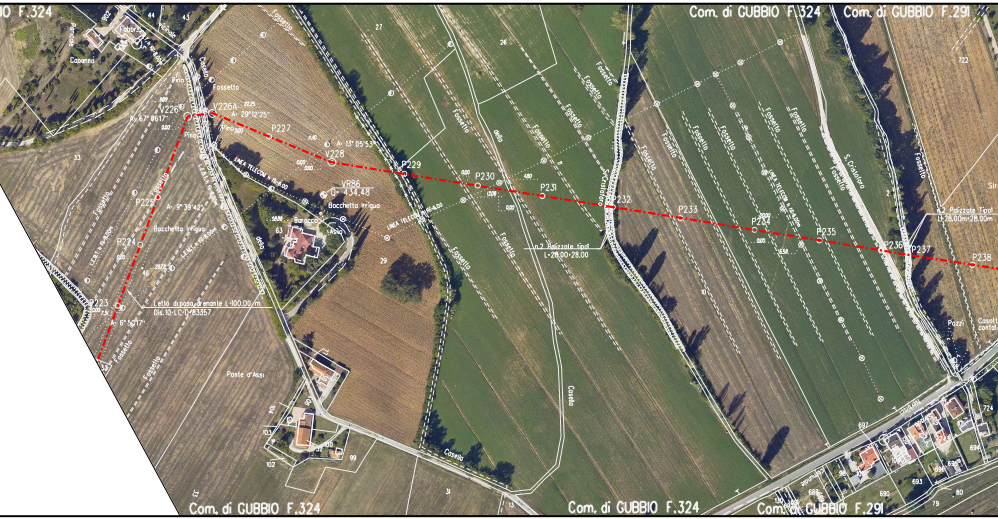
Com. di GUBBIO F.324
Com. di GUBBIO F.324
Com. di GUBBIO F.291
Caponna
Fossetto
Pino
V226
A- 67° 06'17"
V226A
A- 29°12'25"
P227
A- 13° 05'53"
V228
P229
P230
P231
P232
P233
P234
P235
P236
P237
P238
VR86
Q- 434,48
Bocchetta irrigua
Baracca
P225
A- 9° 39'42"
P224
P223
A- 6° 50'17"
Letto di posa drenante L-100,00 m
Dis.10-LC-D-83357
LINEA TELECOM
n.2 Palizzate tipo I
L-28,00-28,00
n.2 Palizzate Tipo I
L-28,00m-28,00m
S. Cristoforo
Ponte d'Assi
Casella
Pozzi
722

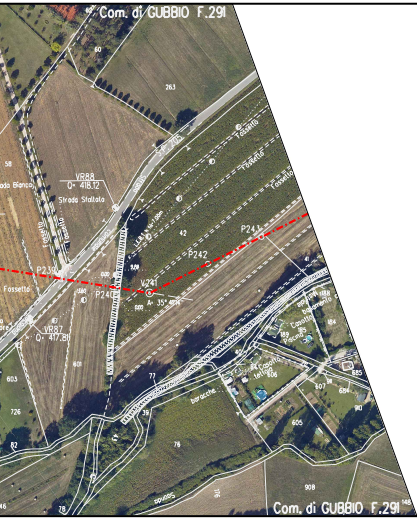
Com. di GUBBIO F.291
60
263
Fossetto
Fossetto
Fossetto
S.P. 205
58
VR88
Q= 418.12
Strada Bianca
Strada Stallata
Fossetto
Fossetto
42
P241
P242
P239
Fossetto
V241
A= 35°
P240
VR87
Q= 417.81
401
603
726
77
baracche
Casotto
Piscina
189
Casotto
tettoia
606
607
684
685
184
90
605
39
78
82
908
Com. di GUBBIO F.291

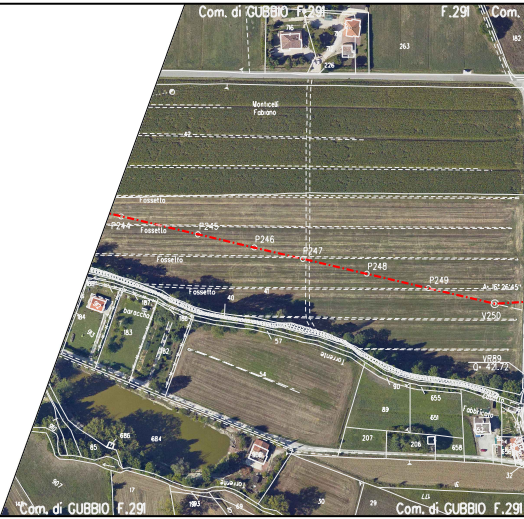
Com. di GUBBIO F.291
F.291
Com.
716
226
263
182
Monticelli
Fabiano
42
Fossetto
P244
Fossetto
P245
P246
P247
Fossetto
P248
P249
A= 16° 26'45"
V250
Fossetto
40
41
184
187
baracche
183
182
57
Torrente
54
VR89
Q= 42.72
90
655
89
651
Fabbricato
207
206
658
686
684
85
907
17
1993
30
29
32
Torrente
Com. di GUBBIO F.291
Com. di GUBBIO F.291

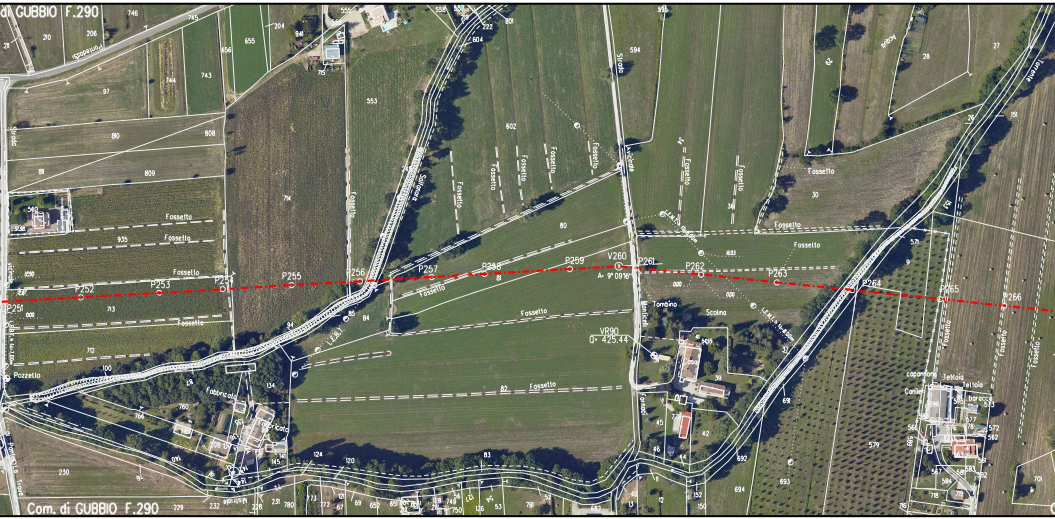
Com. di GUBBIO F.290
P251
P252
P253
P254
P255
P256
P257
P258
P259
V260
A• 9°09'16"
P261
P262
P263
P264
P265
P266
VR90
Q• 425.44
Fossetto
Tombino
Scolina
Pozzetto
Fabbricato
L.E.B.T.
Teltoia
Canile
baracca
Com. di GUBBIO F.290

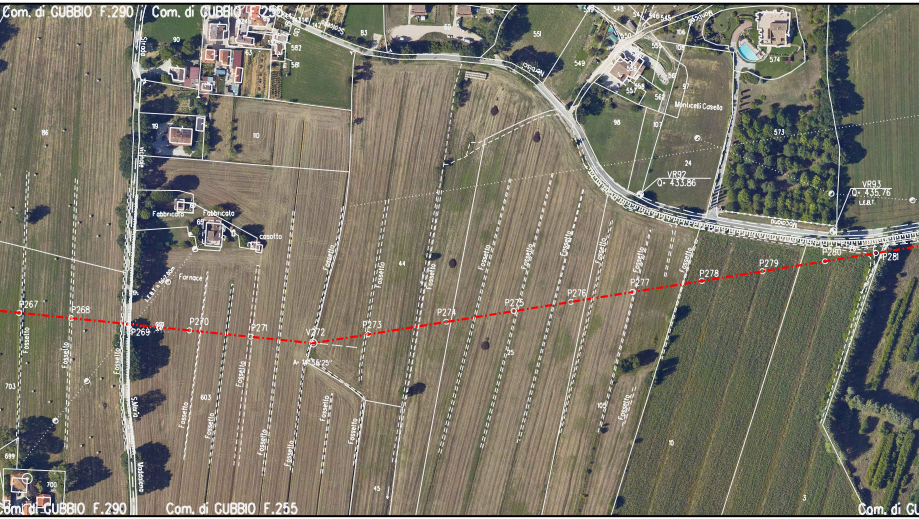
Com. di GUBBIO F.290
Com. di GUBBIO F.255
Strada
Vicinale
S.Maria
Vadalana
Fabbricato
Fabbricato
casotto
Fornace
Fossetto
Monticelli Casella
VR92
Q= 433.86
VR93
Q= 435.76
P267
P268
P269
P270
P271
V272
P273
P274
P275
P276
P277
P278
P279
P280
P281
90
86
119
110
65
63
582
581
83
60
104
551
549
543
573
574
98
97
107
24
44
603
703
699
700
45
25
10
3
Com. di GU

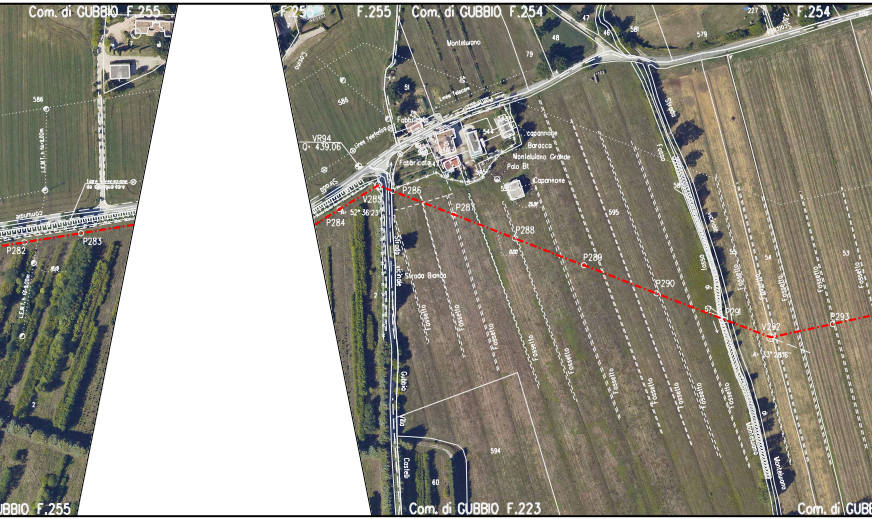
Com. di GUBBIO F.255
F.255
F.255
Com. di GUBBIO F.254
F.254
Com. di GUBBIO F.223
GUBBIO F.255
Com. di GUBB
586
586
VR94
Q= 439.06
Linea Telefonica
Fabbricato
Fabbricato
Strada
Strada vicinale
Strada Bianca
Monteluiano
Capannone
Baracca
Monteluiano Grande
Palo Bt
Capannone
P282
P283
P284
V285
A= 52° 36'23"
P286
P287
P288
P289
P290
P291
V292
A= 33° 28'16"
P293
595
594
79
48
47
46
581
579
227
51
54
53
60
2
Fossetto
Fosso
Gubbio


Com. di GUBBIO F.223
Com. di GUBBIO F.223
Fosso
Strada
95
570
569
82
Capannone
Baracca
Capannoni
562
561
Fabbricato
S.Agostino
92
49
Fossetto
P294
P295
P296
P297
P298
P299
V300
A: 4°50'51"
560
TRONCO 5°
TRONCO 4°
TRONCO 5°
Stagno
Baracche
Baracche
55
76
54
56
1
9
12
74
72
73
71
67
14
39
37
52
50
VR95
Q: 434,03
S.Agostino
Montecchio
Strada comunale Camporeggiano (S.P. 206)
Torrente
Saonda
182
181
35
67
34
76
151
152
45
406
BIO F.223
Com. di GUBBIO F.224
Com. di GUBBIO F.224
F.223
Com. di GUBBIO F.222

## LEGENDA

- 🟨 Impianti in progetto
- ▭ Impianti esistenti
- Metanodotto in progetto
- Gasdotti Snam in esercizio

## SIMBOLI

- ◎ V1 Vertice
- ○ P2 Picchetto

## LEGENDA ARCHEOLOGIA

- ☒ Aree tutelate per legge (Art. 142) - Zone di interesse archeologico (lett. m)
- Ⓧ Evidenze archeologiche localizzabili puntualmente (il dato è supportato da fonti bibliografiche e da precisi riscontri topografici).
- Ⓧ Evidenze archeologiche non localizzabili puntualmente (si dispone di informazioni bibliografiche ma con riferimento generico alla natura e/o all'ubicazione del rinvenimento)
- Ⓧ Probabile presenza di emergenze archeologiche non documentate (la segnalazione, seppure priva di un riscontro documentario, si fonda su considerazioni di ordine morfologico, topografico e toponomastico che autorizzano a ipotizzare la presenza di un sito archeologico)

Nota: Fogli Catastali aggiornati a Settembre 2022

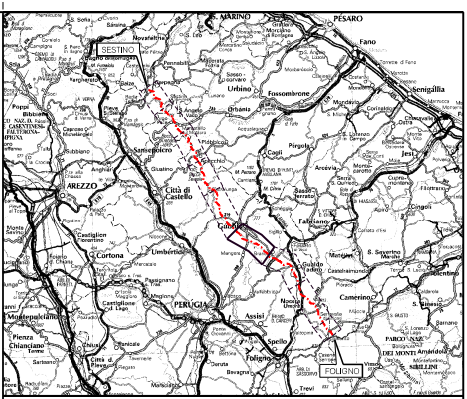
SESTINO
FOLIGNO
MARINO
PESARO
Fano
Senigallia
Urbino
Fossombrone
Cagli
AREZZO
Città di Castello
Umbertide
Gubbio
Gualdo Tadino
Cortona
PERUGIA
Assisi
Nocera Umbra
Camerino
Spello
Foligno
Sansepolcro
Castiglion Fiorentino
Montepulciano
Chianciano Terme
Città d. Pieve
Pienza

COROGRAFIA Scala 1:800.000

Nel Comune di GUBBIO

| Rev. | DATA | DESCRIZIONE | ELABORATO | VERIFICATO | APPROVATO AUTORIZZATO |
|---|---|---|---|---|---|
| | | | | | |
| | | | | | |
| | | | | | |
| 1 | 05/04/23 | EMISSIONE PER PERMESSI | M.CAGLIERO | M.AGOSTINI | A.BRUN<br>G.BRIA |
| 0 | 16/03/23 | EMISSIONE PER COMMENTI | M.CAGLIERO | M.AGOSTINI | A.BRUN<br>G.BRIA |

snam

PROGETTISTA T.EN TECHNIP ENERGIES techfem

Rif.TPIT: 2295-200-DW-3220-39

COMMESSA NQ/R22357

CODICE TECNICO 13633

METANODOTTO: FOLIGNO - SESTINO
DN 1200 mm (48") DP75 bar

DIS. N. 10-GB-50E-81403

REVISIONE 1

4° TRONCO GUALDO TADINO - GUBBIO (Loc. Bottagnone)
PLANIMETRIA CATASTALE CON UBICAZIONE EVIDENZE ARCHEOLOGICHE

FG. 1 DI 1

SCALA 1:2000

T.EN ITALY SOLUTIONS S.p.A. - 00148 ROMA - Viale Castello della Magliana, 68

CENT.MDT.GG.GEN.09656 REV. 00 A3

DOCUMENTO DI PROPRIETA' Snam Rete Gas. LA SOCIETA' TUTELERA' I PROPRI DIRITTI IN SEDE CIVILE E PENALE A TERMINI DI LEGGE.