SCAVI E RILEVATI	
STERRO	0,273 m³
TERRENO VEGETALE	0,290 m³
SOVRASTRUTTURA STRADALE	
STRATO DI USURA	1,219 m
STRATO DI BINDER	0,073 m²
STRATO DI MISTO STABILIZZATO	0,648 m²

SEZIONE N.: 1
QT. PROGETTO: 464,315
DIST.PROG.: 0,000
DIST.SUCC.: 17,605

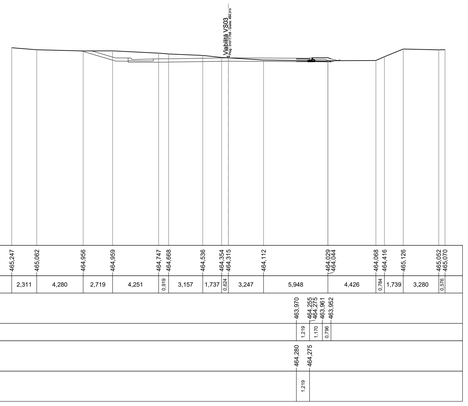

SCAVI E RILEVATI	
STERRO	21,248 m³
TERRENO VEGETALE	1,204 m³
SOVRASTRUTTURA STRADALE	
STRATO DI USURA	5,075 m
STRATO DI BINDER	0,531 m²
STRATO DI MISTO STABILIZZATO	1,945 m²

SEZIONE N.: 2
QT. PROGETTO: 462,804
DIST.PROG.: 17,605
DIST.PREC.: 17,605
DIST.SUCC.: 0,010

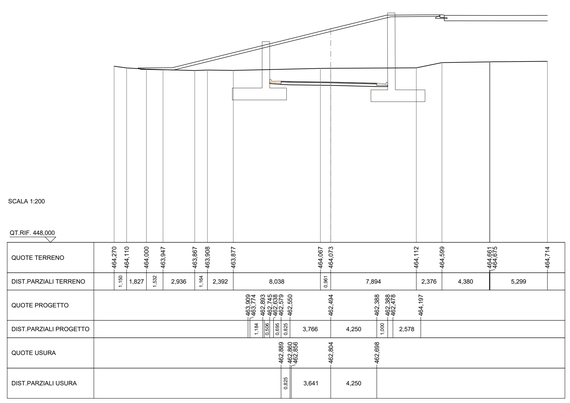

SEZIONE N.: 3
QT. PROGETTO: 462,803
DIST.PROG.: 17,615
DIST.PREC.: 0,010
DIST.SUCC.: 20,590

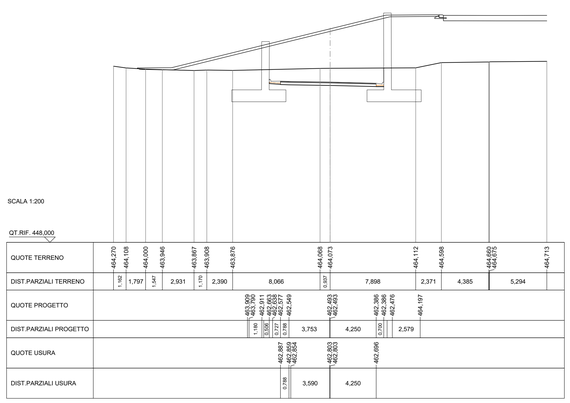

SCAVI E RILEVATI	
STERRO	55,451 m³
COMPATTAZIONE	8,500 m
TERRENO VEGETALE	2,854 m³
SOVRASTRUTTURA STRADALE	
STRATO DI USURA	8,500 m
STRATO DI BINDER	0,510 m²
STRATO DI MISTO STABILIZZATO	1,870 m²

SEZIONE N.: 4
QT. PROGETTO: 459,920
DIST.PROG.: 38,205
DIST.PREC.: 20,590
DIST.SUCC.: 0,010

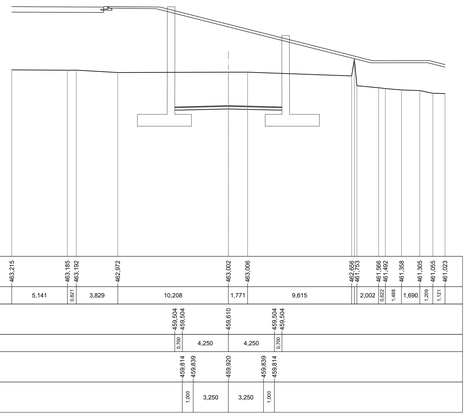

SCAVI E RILEVATI	
STERRO	59,552 m³
COMPATTAZIONE	8,500 m
TERRENO VEGETALE	2,941 m³
SOVRASTRUTTURA STRADALE	
STRATO DI USURA	8,500 m
STRATO DI BINDER	0,510 m²
STRATO DI MISTO STABILIZZATO	1,870 m²

SEZIONE N.: 5
QT. PROGETTO: 459,919
DIST.PROG.: 38,215
DIST.PREC.: 0,010
DIST.SUCC.: 11,785

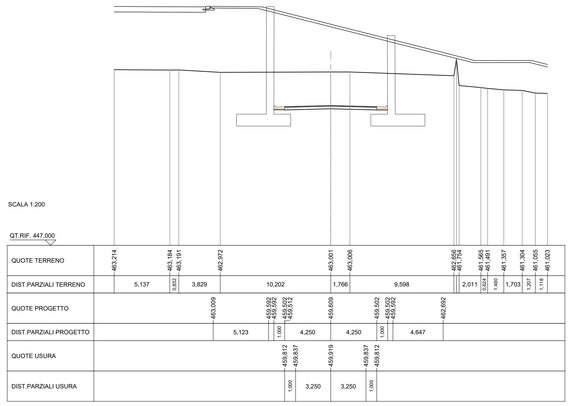

SEZIONE N.: 6
QT. PROGETTO: 458,463
DIST.PROG.: 50,000
DIST.PREC.: 11,785
DIST.SUCC.: 25,000

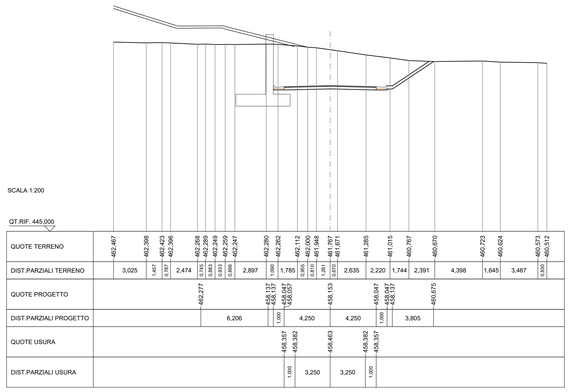

SCAVI E RILEVATI	
STERRO	55,213 m³
COMPATTAZIONE	8,500 m
TERRENO VEGETALE	2,904 m³
SOVRASTRUTTURA STRADALE	
STRATO DI USURA	8,500 m
STRATO DI BINDER	0,510 m²
STRATO DI MISTO STABILIZZATO	1,870 m²

SEZIONE N.: 7
QT. PROGETTO: 456,906
DIST.PROG.: 75,000
DIST.PREC.: 25,000
DIST.SUCC.: 13,400

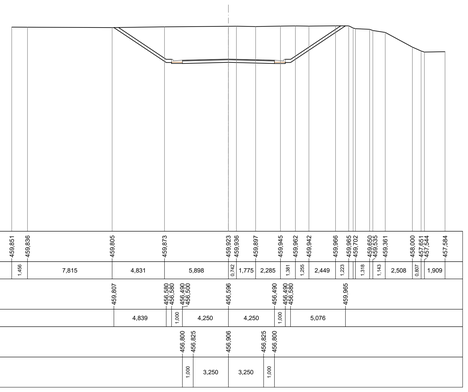

SCAVI E RILEVATI	
STERRO	4,641 m³
COMPATTAZIONE	4,250 m
TERRENO VEGETALE	0,428 m³
SOVRASTRUTTURA STRADALE	
STRATO DI USURA	8,500 m
STRATO DI BINDER	0,510 m²
STRATO DI MISTO STABILIZZATO	2,096 m²

SEZIONE N.: 8
QT. PROGETTO: 456,918
DIST.PROG.: 88,400
DIST.PREC.: 13,400

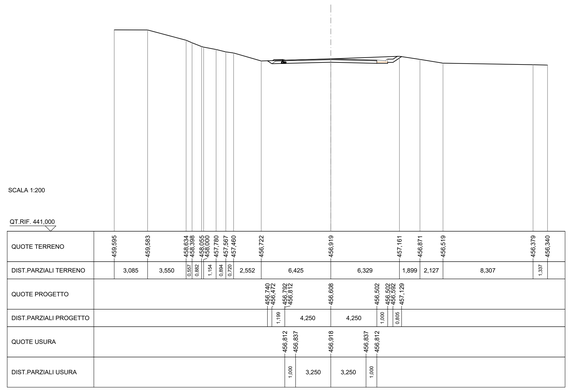

anas
GRUPPO FS ITALIANE

Direzione Progettazione e Realizzazione Lavori

E 78 GROSSETO - FANO
TRATTO SELCI - LAMA (E 45) - S.STEFANO DI GAIFA
Adeguamento a 2 corsie del tratto Mercatello sul Metauro Ovest - Mercatello sul Metauro Est (Lotto 4°)

PROGETTO DEFINITIVO — **AN 245**

ANAS - DIREZIONE PROGETTAZIONE E REALIZZAZIONE LAVORI

COORDINATORE PER LA SICUREZZA IN FASE DI PROGETTAZIONE
Ing. Giuseppe Resta
Ordine Ingegneri Provincia di Roma n. 20629

IL GEOLOGO
Dott. Geol. Salvatore Marino
Ordine dei geologi della Regione Lazio n. 1069

VISTO: IL RESP. DEL PROCEDIMENTO
Ing. Vincenzo Catone

VISTO: IL RESP. DEL PROGETTO
Arch.Pianif. Marco Colazza

I PROGETTISTI SPECIALISTICI
Ing. Ambrogio Signorelli
Ordine Ingegneri Provincia di Roma n. A35111
Ing. Moreno Panfili
Ordine Ingegneri Provincia di Perugia n. A2657
Ing. David Crenca
Ordine Ingegneri Provincia di Frosinone n. A1762
IL GEOLOGO
Dott. Geol. Stefano Nisini
Ordine dei Geologi Provincia di Roma n. 1291

PROGETTAZIONE ATI:
(Mandataria) GPI INGEGNERIA — GESTIONE PROGETTI INGEGNERIA srl
(Mandante) cooprogetti
(Mandante) Hengeko
(Mandante) AIM Studio di Architettura e Ingegneria Associata
IL PROGETTISTA E RESPONSABILE DELL'INTEGRAZIONE DELLE PRESTAZIONI SPECIALISTICHE (DPR207/10 ART 15 COMMA 2)
Dott. Ing. GIORGIO GUIDUCCI
Ordine Ingegneri Provincia di Roma n. 14035
ORDINE DEGLI INGEGNERI PROV. ROMA *Dott. Ing.* GIORGIO GUIDUCCI n. 14035

PROGETTO STRADALE
SISTEMAZIONE VIABILITA' INTERFERITE
VIABILITA' INTERFERITE 2
Sezioni trasversali

CODICE PROGETTO			NOME FILE	REVISIONE	SCALA
PROGETTO	LIV.PROG	ANNO	S00PS02TRASZ01B.		
DTAN245	D	22	CODICE ELAB. S00PS02TRASZ01	B	1:200

REV.	DESCRIZIONE	DATA	REDATTO	VERIFICATO	APPROVATO
D					
C					
B	Revisione a seguito istruttoria U.0030221 del 16.01.2023	Febbraio'23	Guidobaldi	Resta	Guiducci
A	Emissione	Ottobre '22	Guidobaldi	Resta	Guiducci