SEZIONE N.: 1

SCAVI E RILEVATI	
STERRO	15,076 m²
COMPATTAZIONE	6,000 m
TERRENO VEGETALE	1,297 m²
SOVRASTRUTTURA STRADALE	
STRATO DI USURA	6,000 m
STRATO DI MISTO STABILIZZATO	1,500 m²

SEZIONE N.: 1
QT. PROGETTO: 464,420
DIST.PROG.: 0,000
DIST.SUCC.: 25,000

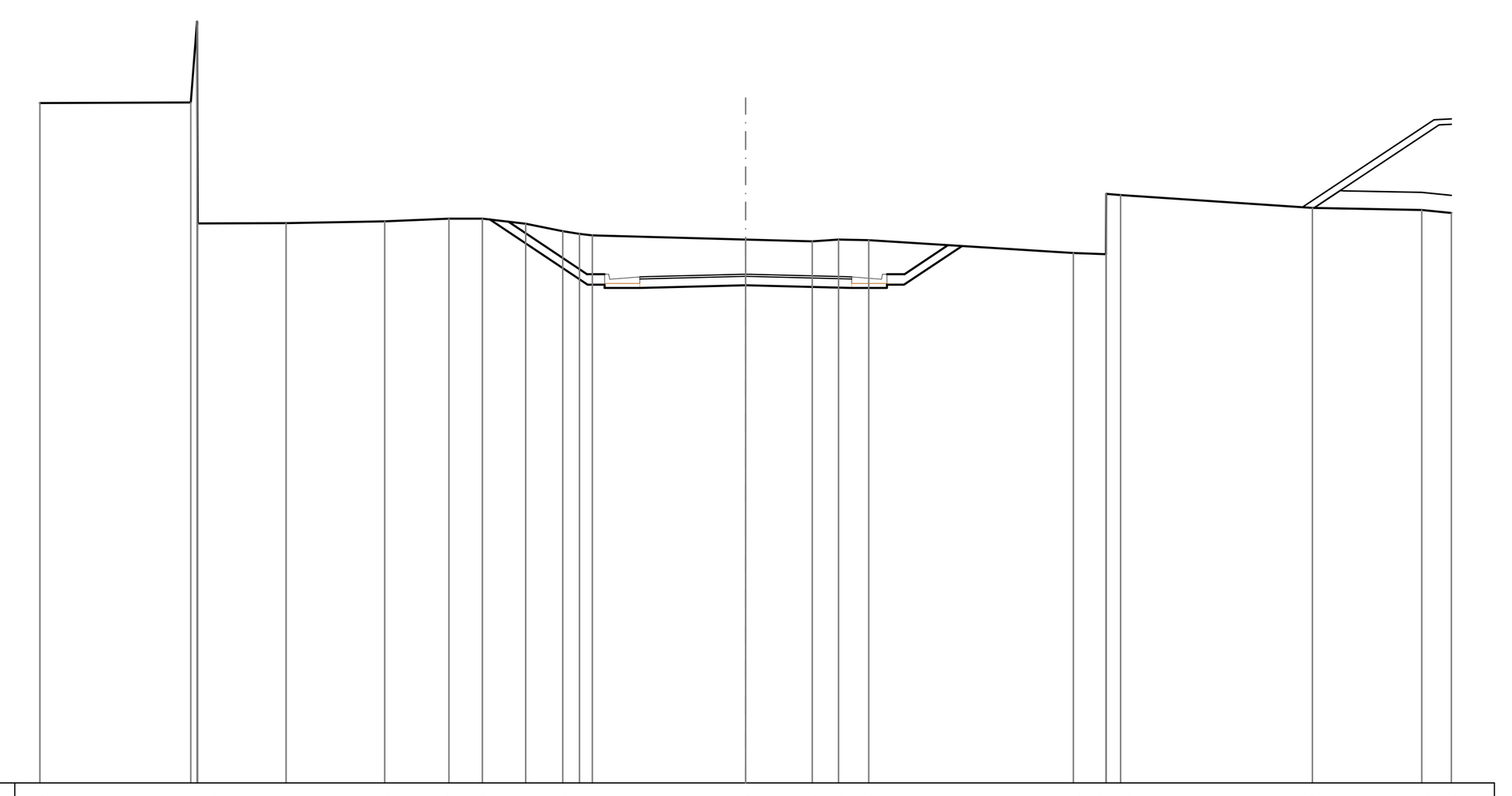

SCALA 1:200

QT.RIF. 450,000

QUOTE TERRENO	469,275 469,286 465,862 465,867 465,923 466,000 466,000 465,851 465,643 465,518 465,405 465,355 465,404 465,386 465,022 464,987 466,662 466,300 466,242 466,158
DIST.PARZIALI TERRENO	4,280 2,506 2,801 1,816 0,948 1,225 1,049 4,342 1,888 0,744 0,856 5,797 0,921 5,432 3,105 0,839
QUOTE PROGETTO	465,975 464,125 464,125 464,035 464,110 464,035 464,035 464,125 465,221
DIST.PARZIALI PROGETTO	2,773 1,000 3,000 3,000 1,000 1,642
QUOTE USURA	464,345 464,352 464,420 464,352 464,345
DIST.PARZIALI USURA	2,750 2,750

SEZIONE N.: 2

SCAVI E RILEVATI	
STERRO	5,091 m²
COMPATTAZIONE	3,000 m
TERRENO VEGETALE	0,421 m²
SOVRASTRUTTURA STRADALE	
STRATO DI USURA	5,750 m
STRATO DI MISTO STABILIZZATO	1,437 m²

SEZIONE N.: 2
QT. PROGETTO: 464,294
DIST.PROG.: 25,000
DIST.PREC.: 25,000
DIST.SUCC.: 25,000

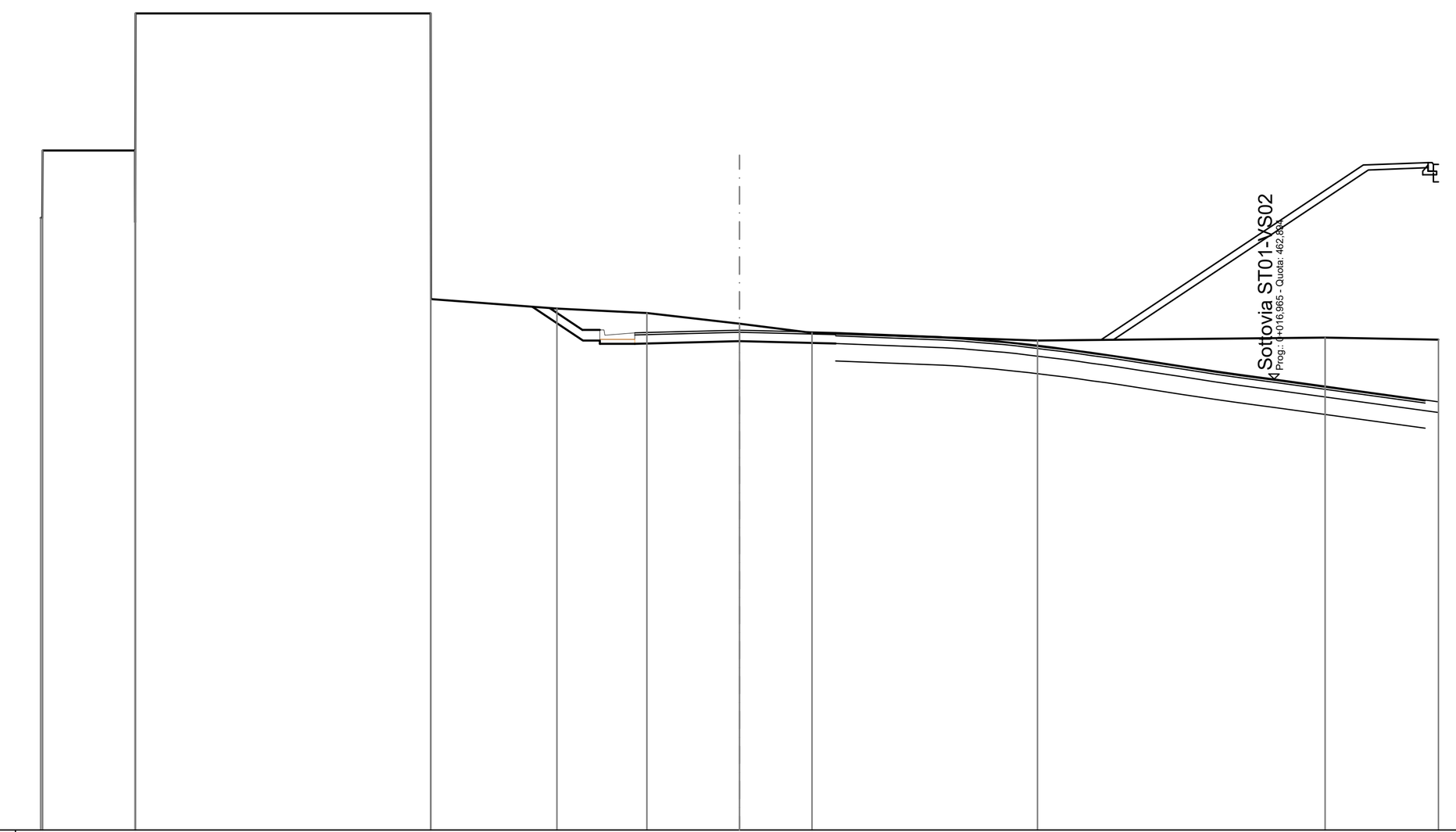

SCALA 1:200

QT.RIF. 450,000

QUOTE TERRENO	467,500 469,434 469,434 473,349 473,349 465,181 464,909 464,789 464,484 464,214 464,000 464,083 464,021
DIST.PARZIALI TERRENO	2,638 8,439 3,609 2,574 2,650 2,078 6,450 8,229 3,244
QUOTE PROGETTO	464,962 463,999 463,999 463,909 463,984 463,915
DIST.PARZIALI PROGETTO	1,444 1,000 3,000 2,750
QUOTE USURA	464,219 464,225 464,294 464,225
DIST.PARZIALI USURA	2,750 2,750

SEZIONE N.: 3

SCAVI E RILEVATI	
STERRO	5,011 m²
COMPATTAZIONE	6,000 m
RILEVATO	0,043 m²
TERRENO VEGETALE	0,472 m²
SOVRASTRUTTURA STRADALE	
STRATO DI USURA	6,000 m
STRATO DI MISTO STABILIZZATO	1,500 m²

SEZIONE N.: 3
QT. PROGETTO: 465,003
DIST.PROG.: 50,000
DIST.PREC.: 25,000
DIST.SUCC.: 25,000

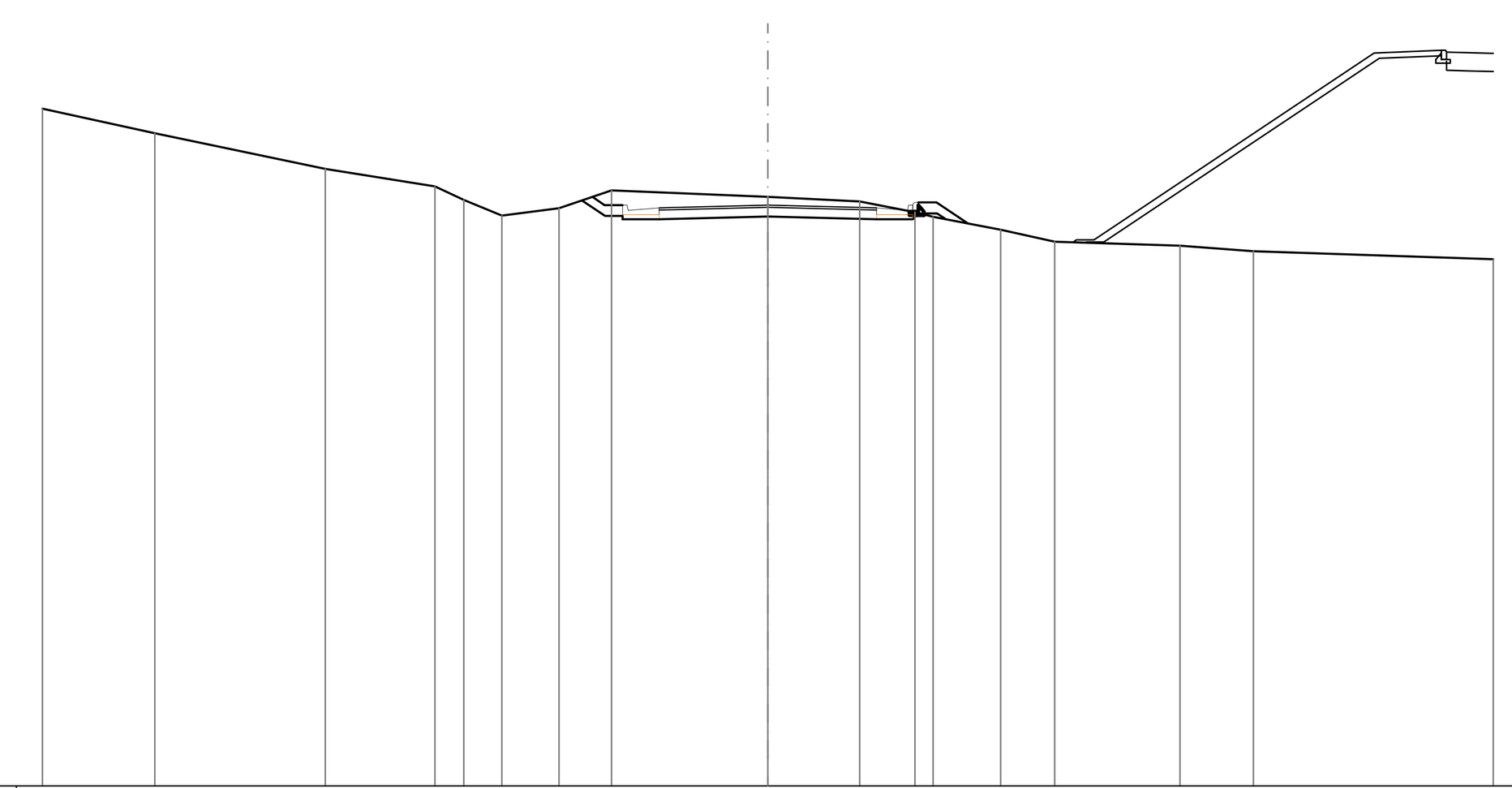

SCALA 1:200

QT.RIF. 449,000

QUOTE TERRENO	467,661 466,982 466,000 465,521 465,151 464,717 464,917 465,414 465,232 465,102 464,806 464,686 464,326 464,000 463,884 463,735 463,517
DIST.PARZIALI TERRENO	3,105 4,693 3,028 0,790 1,050 1,579 1,446 4,308 2,533 1,525 0,495 1,865 1,488 3,457 2,023 6,615
QUOTE PROGETTO	465,134 464,708 464,708 464,618 464,693 464,618 464,618 464,778 464,617
DIST.PARZIALI PROGETTO	0,638 1,000 3,000 3,000 1,000 0,517
QUOTE USURA	464,928 464,935 465,003 464,935 464,928
DIST.PARZIALI USURA	2,750 2,750

SEZIONE N.: 4

SCAVI E RILEVATI	
STERRO	7,860 m²
COMPATTAZIONE	3,000 m
RILEVATO	5,626 m²
TERRENO VEGETALE	1,634 m²
SOVRASTRUTTURA STRADALE	
STRATO DI USURA	6,000 m
STRATO DI MISTO STABILIZZATO	1,751 m²

SEZIONE N.: 4
QT. PROGETTO: 466,687
DIST.PROG.: 75,000
DIST.PREC.: 25,000
DIST.SUCC.: 25,000

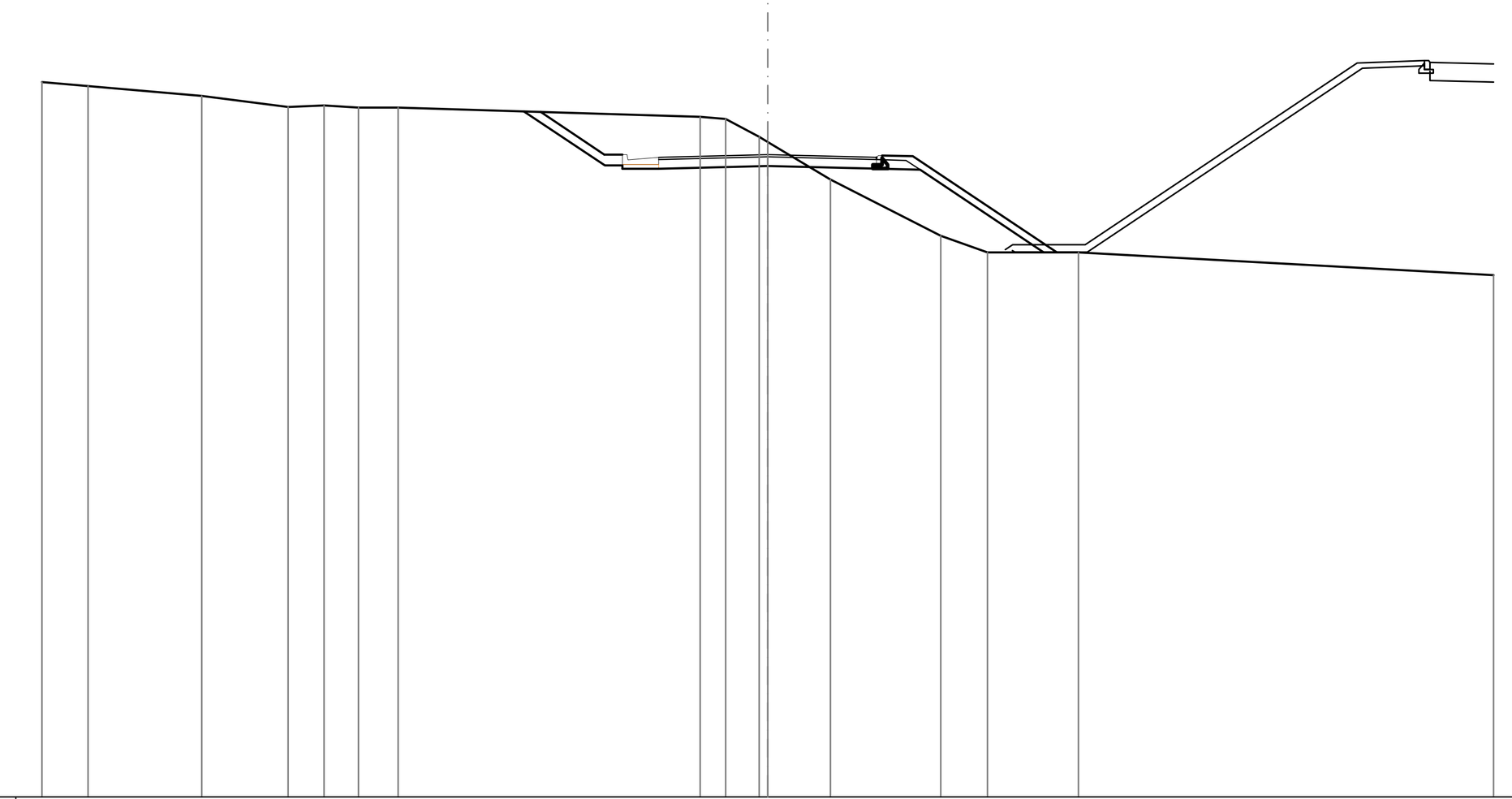

SCALA 1:200

QT.RIF. 449,000

QUOTE TERRENO	468,689 468,581 468,305 468,004 468,043 467,988 467,985 467,729 467,670 467,181 467,039 466,000 464,457 464,000 464,000 463,373
DIST.PARZIALI TERRENO	1,270 3,135 2,381 0,991 0,950 1,091 8,324 0,698 0,924 1,727 3,045 1,282 2,505 11,441
QUOTE PROGETTO	467,878 466,392 466,392 466,302 466,377 466,592 466,612 466,272 464,000
DIST.PARZIALI PROGETTO	2,228 1,000 3,000 3,000 1,199 3,406
QUOTE USURA	466,612 466,618 466,687 466,618 466,612
DIST.PARZIALI USURA	2,750 2,750

SEZIONE N.: 5

SCAVI E RILEVATI	
STERRO	7,932 m²
COMPATTAZIONE	6,000 m
RILEVATO	0,193 m²
TERRENO VEGETALE	0,885 m²
SOVRASTRUTTURA STRADALE	
STRATO DI USURA	6,000 m
STRATO DI MISTO STABILIZZATO	1,500 m²

SEZIONE N.: 5
QT. PROGETTO: 467,439
DIST.PROG.: 100,000
DIST.PREC.: 25,000
DIST.SUCC.: 25,000

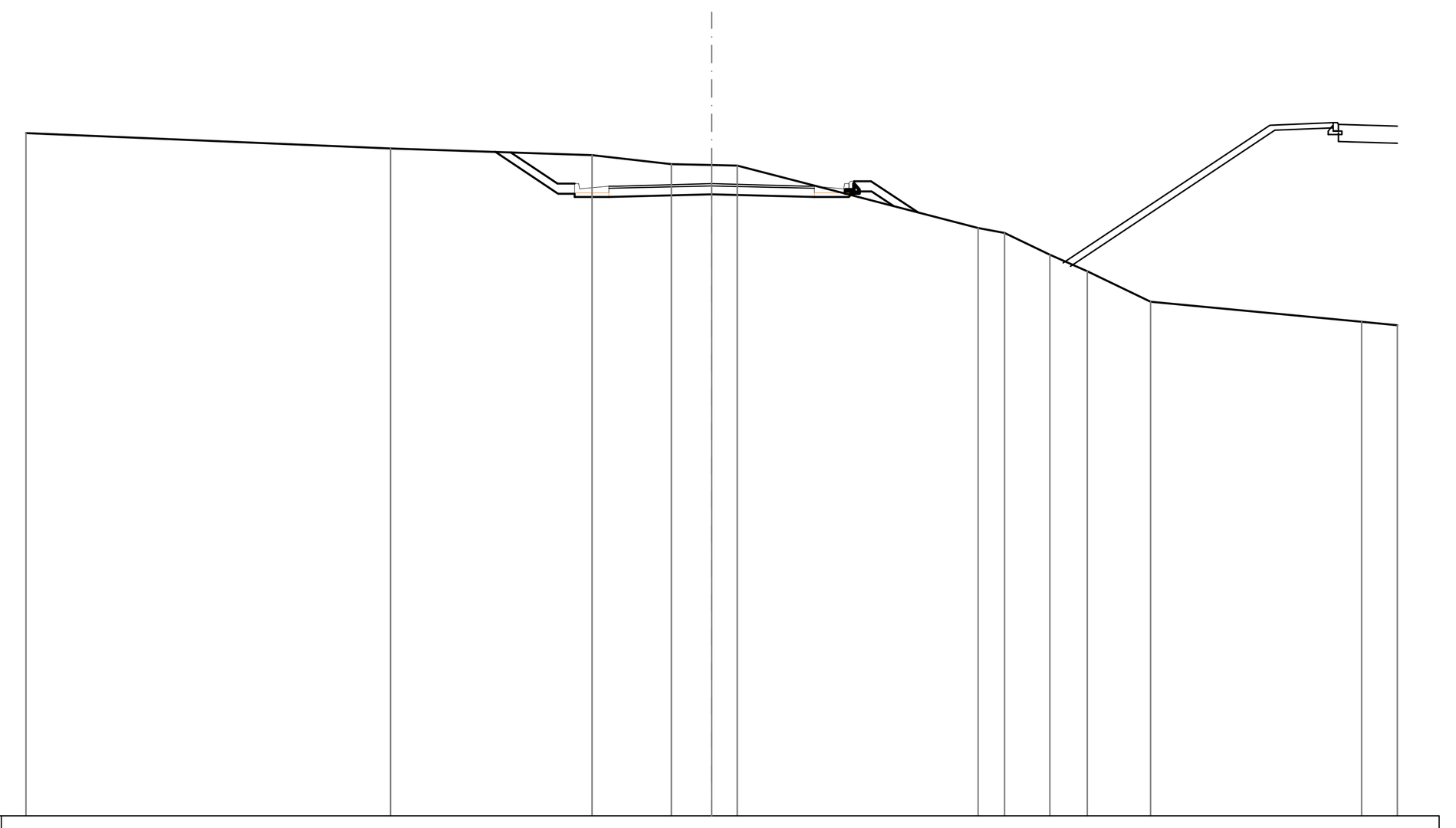

SCALA 1:200

QT.RIF. 449,000

QUOTE TERRENO	468,915 468,471 468,276 468,007 467,982 467,964 466,148 466,000 465,372 464,888 464,000 463,416 463,313
DIST.PARZIALI TERRENO	10,632 5,879 2,308 1,181 0,746 7,024 0,771 1,319 1,097 1,846 6,154 1,043
QUOTE PROGETTO	468,370 467,144 467,144 467,054 467,129 467,054 467,054 467,214 466,784
DIST.PARZIALI PROGETTO	1,838 1,000 3,000 3,000 1,000 0,517 0,646
QUOTE USURA	467,364 467,370 467,439 467,370 467,364
DIST.PARZIALI USURA	2,750 2,750

SEZIONE N.: 6

SCAVI E RILEVATI	
STERRO	6,638 m²
COMPATTAZIONE	3,000 m
TERRENO VEGETALE	0,891 m²
SOVRASTRUTTURA STRADALE	
STRATO DI USURA	6,000 m
STRATO DI MISTO STABILIZZATO	1,751 m²

SEZIONE N.: 6
QT. PROGETTO: 466,738
DIST.PROG.: 125,000
DIST.PREC.: 25,000
DIST.SUCC.: 25,000

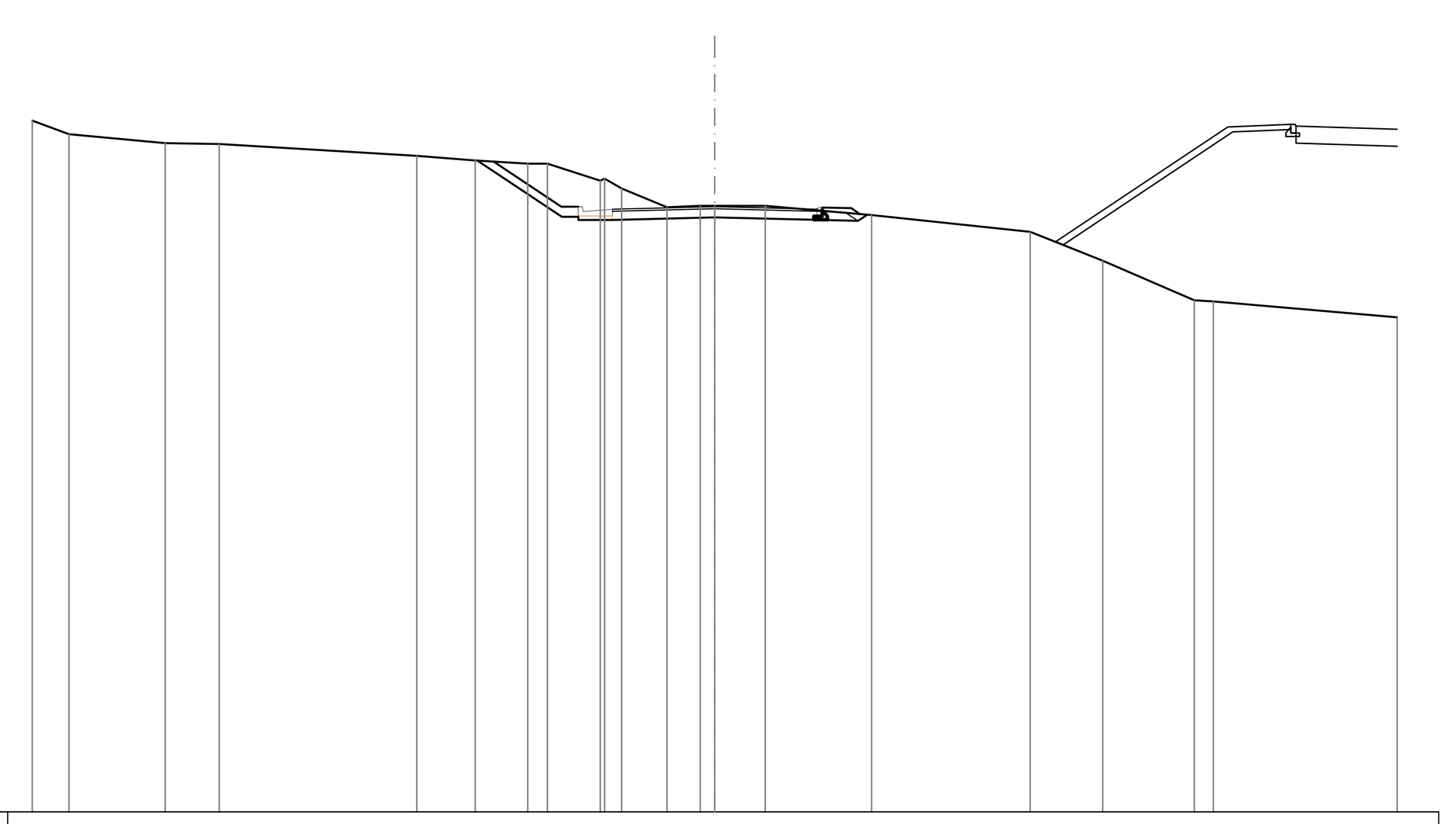

SCALA 1:200

QT.RIF. 449,000

QUOTE TERRENO	469,265 468,865 468,602 468,579 468,234 468,097 468,000 468,000 467,502 467,277 466,723 466,762 466,763 466,765 466,495 466,000 465,157 464,000 463,964 463,497
DIST.PARZIALI TERRENO	1,079 2,817 1,579 5,793 1,714 1,539 0,579 1,547 0,493 1,334 0,971 1,482 3,112 4,647 2,131 2,683 0,556 5,390
QUOTE PROGETTO	468,094 466,443 466,443 466,353 466,428 466,643 466,663 466,323 466,505
DIST.PARZIALI PROGETTO	2,475 1,000 3,000 3,000 1,199
QUOTE USURA	466,663 466,669 466,738 466,669 466,663
DIST.PARZIALI USURA	2,750 2,750

SEZIONE N.: 7

SCAVI E RILEVATI	
STERRO	0,658 m²
SCOTICO	10,389 m
RILEVATO	11,310 m²
TERRENO VEGETALE	0,945 m²
SOVRASTRUTTURA STRADALE	
STRATO DI USURA	6,000 m
STRATO DI MISTO STABILIZZATO	2,002 m²

SEZIONE N.: 7
QT. PROGETTO: 465,614
DIST.PROG.: 150,000
DIST.PREC.: 25,000
DIST.SUCC.: 25,000

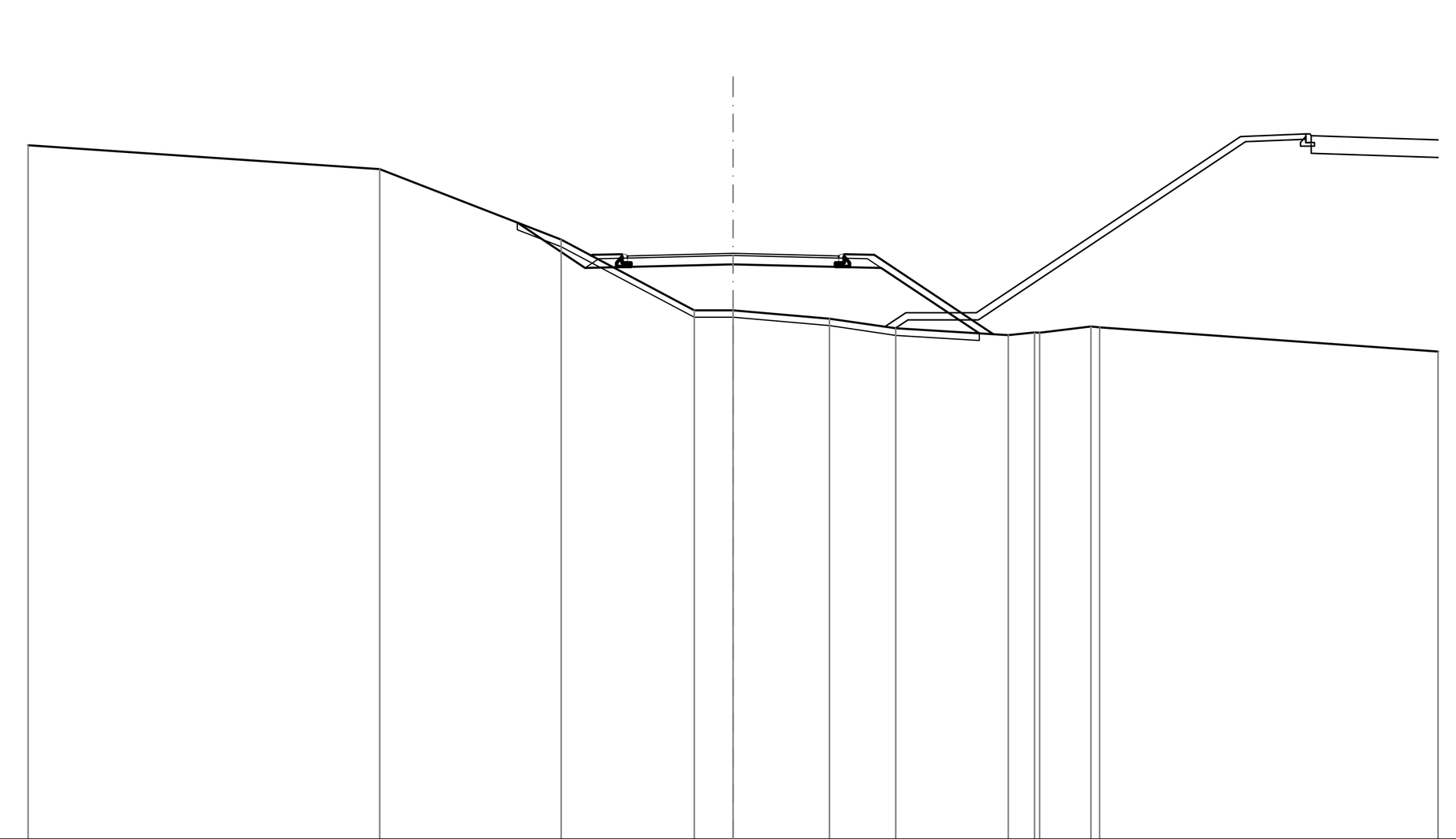

SCALA 1:200

QT.RIF. 449,000

QUOTE TERRENO	468,677 468,000 466,000 464,000 464,000 463,764 463,489 463,291 463,369 463,360 463,544 463,515 462,826
DIST.PARZIALI TERRENO	9,978 5,141 3,779 1,102 2,730 1,886 3,187 0,744 1,452 9,602
QUOTE PROGETTO	466,484 465,199 465,519 465,539 465,304 465,519 465,539 465,199 463,342
DIST.PARZIALI PROGETTO	1,927 1,199 3,000 3,000 1,199 2,785
QUOTE USURA	465,539 465,545 465,614 465,545 465,539
DIST.PARZIALI USURA	2,750 2,750

SEZIONE N.: 8

SCAVI E RILEVATI	
SCOTICO	15,608 m
RILEVATO	54,537 m²
TERRENO VEGETALE	2,049 m²
SOVRASTRUTTURA STRADALE	
STRATO DI USURA	6,000 m
STRATO DI MISTO STABILIZZATO	2,002 m²

SEZIONE N.: 8
QT. PROGETTO: 465,718
DIST.PROG.: 175,000
DIST.PREC.: 25,000
DIST.SUCC.: 25,000

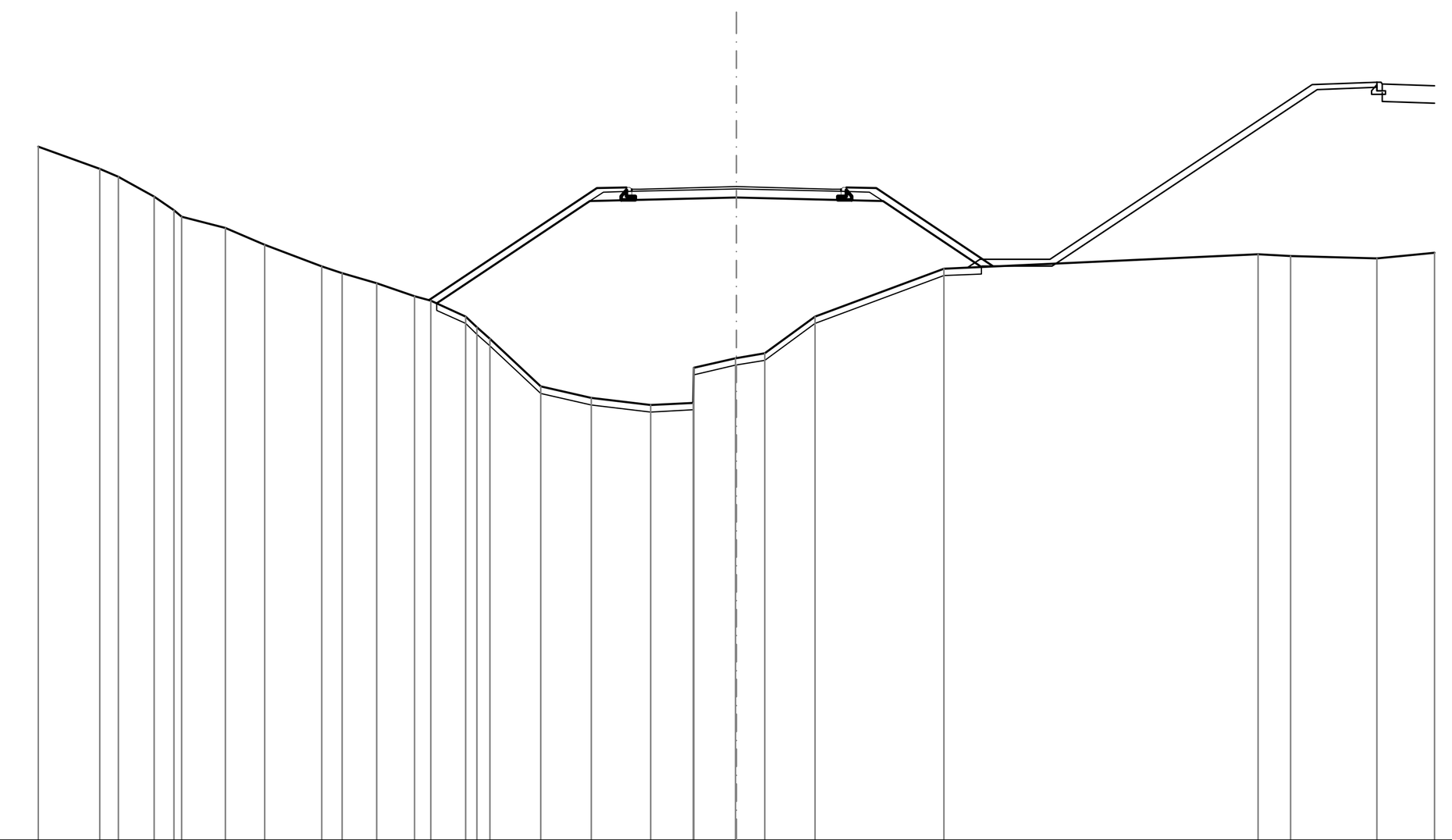

SCALA 1:200

QT.RIF. 447,000

QUOTE TERRENO	466,862 466,230 466,000 465,433 465,042 464,861 464,540 464,050 463,439 463,242 462,954 462,582 462,454 462,000 461,359 460,000 459,667 459,462 459,528 460,530 460,806 460,948 462,000 463,371 463,785 463,737 463,665 463,823
DIST.PARZIALI TERRENO	1,763 0,530 1,025 0,569 1,246 1,133 1,630 0,586 0,987 1,087 1,005 1,451 1,447 1,703 1,224 1,192 0,814 1,433 3,696 8,998 0,929 2,471 1,658
QUOTE PROGETTO	462,377 465,303 465,623 465,643 465,408 465,623 465,643 465,303 463,420
DIST.PARZIALI PROGETTO	4,388 1,199 3,000 3,000 1,199 2,823
QUOTE USURA	465,643 465,649 465,718 465,649 465,643
DIST.PARZIALI USURA	2,750 2,750

SEZIONE N.: 9

SCAVI E RILEVATI	
STERRO	10,431 m²
COMPATTAZIONE	6,000 m
TERRENO VEGETALE	1,190 m²
SOVRASTRUTTURA STRADALE	
STRATO DI USURA	6,000 m
STRATO DI MISTO STABILIZZATO	1,500 m²

SEZIONE N.: 9
QT. PROGETTO: 467,072
DIST.PROG.: 200,000
DIST.PREC.: 25,000
DIST.SUCC.: 25,000

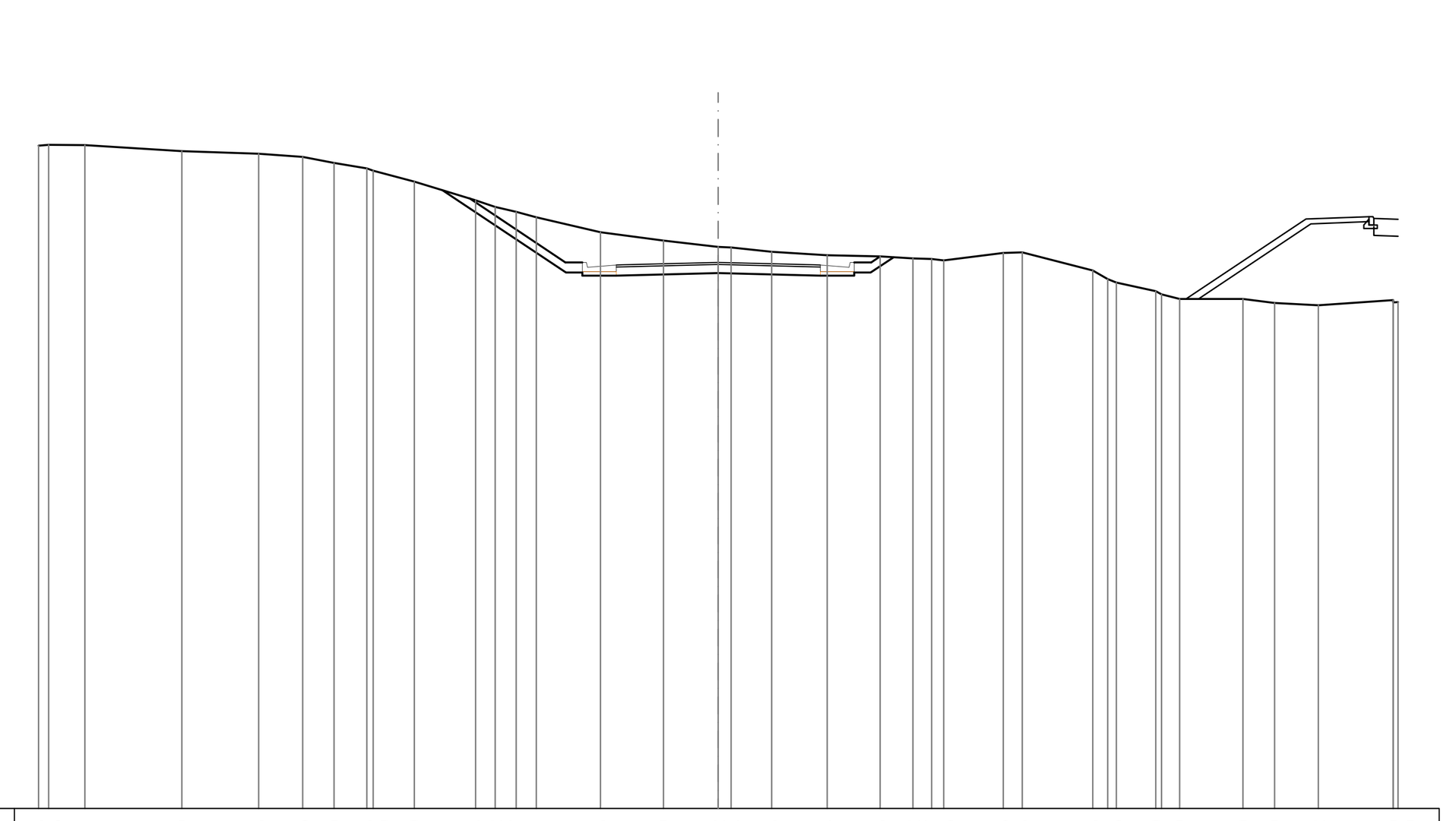

SCALA 1:200

QT.RIF. 451,000

QUOTE TERRENO	470,513 470,535 470,531 470,350 470,273 470,185 470,000 469,843 469,780 469,450 468,904 468,712 468,567 468,401 467,963 467,719 467,532 467,514 467,388 467,284 467,253 467,192 467,177 467,135 467,355 467,373 466,838 466,485 466,230 466,000 466,000 465,879 465,812 465,970 465,909
DIST.PARZIALI TERRENO	1,069 2,856 2,262 1,293 0,921 0,967 1,208 1,806 0,580 0,615 0,591 1,890 1,850 1,613 1,196 1,636 1,555 0,967 0,551 1,752 0,560 2,072 1,161 0,535 1,860 0,934 1,284 2,204
QUOTE PROGETTO	469,199 466,777 466,777 466,687 466,762 466,687 466,687 466,777 467,228
DIST.PARZIALI PROGETTO	3,630 1,000 3,000 3,000 1,000 0,676
QUOTE USURA	466,997 467,004 467,072 467,004 466,997
DIST.PARZIALI USURA	2,750 2,750

SEZIONE N.: 10

SCAVI E RILEVATI	
STERRO	21,261 m²
COMPATTAZIONE	6,000 m
TERRENO VEGETALE	1,573 m²
SOVRASTRUTTURA STRADALE	
STRATO DI USURA	6,000 m
STRATO DI MISTO STABILIZZATO	1,500 m²

SEZIONE N.: 10
QT. PROGETTO: 469,585
DIST.PROG.: 225,000
DIST.PREC.: 25,000
DIST.SUCC.: 25,000

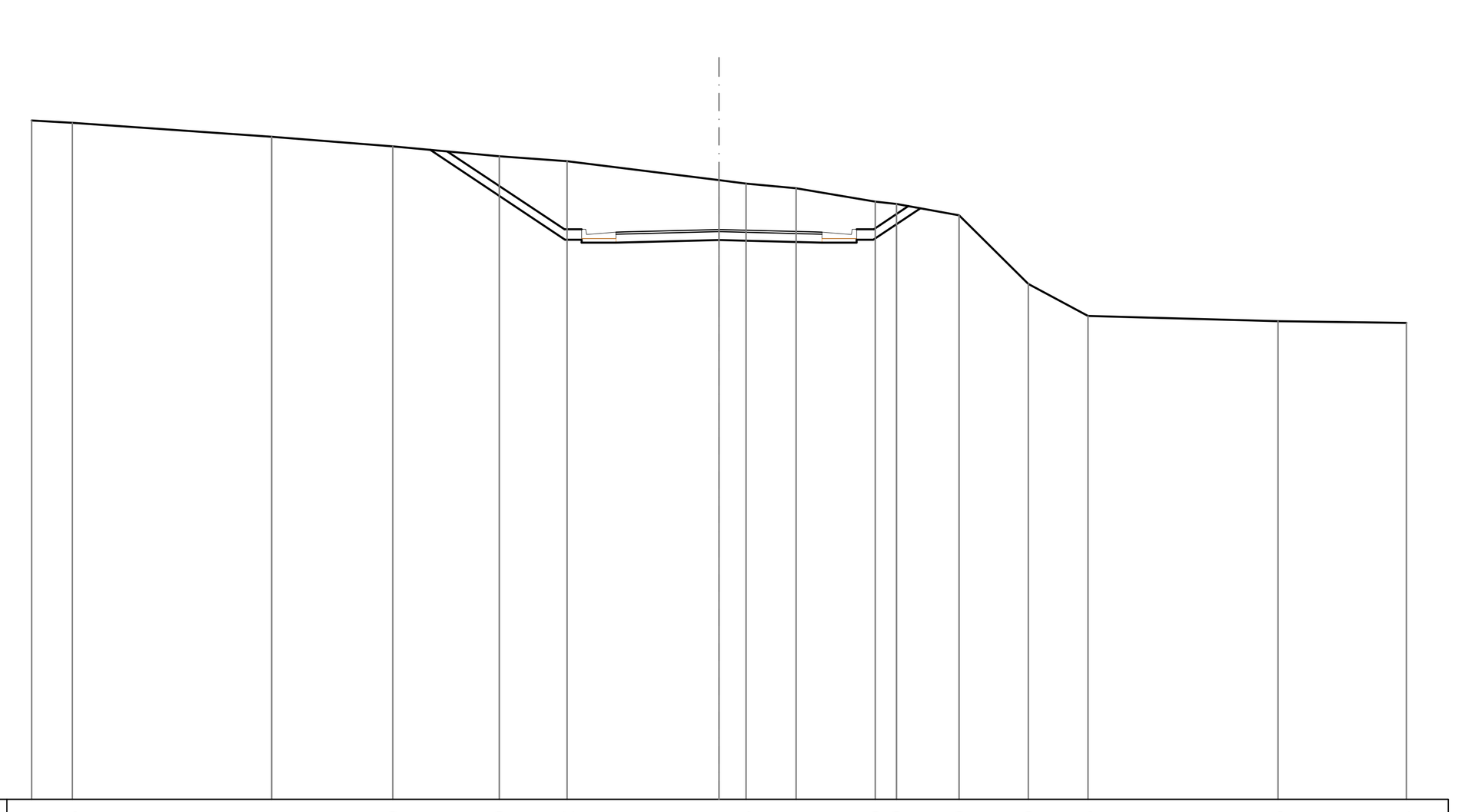

SCALA 1:200

QT.RIF. 453,000

QUOTE TERRENO	472,761 472,688 472,281 472,000 471,719 471,572 471,021 470,923 470,781 470,400 470,330 470,000 468,000 467,073 466,915 466,864
DIST.PARZIALI TERRENO	1,184 5,805 3,517 3,102 1,972 4,421 0,785 1,457 2,304 0,615 1,825 2,017 1,731 5,534 3,733
QUOTE PROGETTO	471,901 469,290 469,290 469,200 469,275 469,200 469,200 469,290 470,205
DIST.PARZIALI PROGETTO	3,915 1,000 3,000 3,000 1,000 1,372
QUOTE USURA	469,510 469,516 469,585 469,516 469,510
DIST.PARZIALI USURA	2,750 2,750

SEZIONE N.: 11

SCAVI E RILEVATI	
STERRO	6,122 m²
COMPATTAZIONE	3,000 m
TERRENO VEGETALE	0,700 m²
SOVRASTRUTTURA STRADALE	
STRATO DI USURA	6,000 m
STRATO DI MISTO STABILIZZATO	1,751 m²

SEZIONE N.: 11
QT. PROGETTO: 472,335
DIST.PROG.: 250,000
DIST.PREC.: 25,000
DIST.SUCC.: 25,000

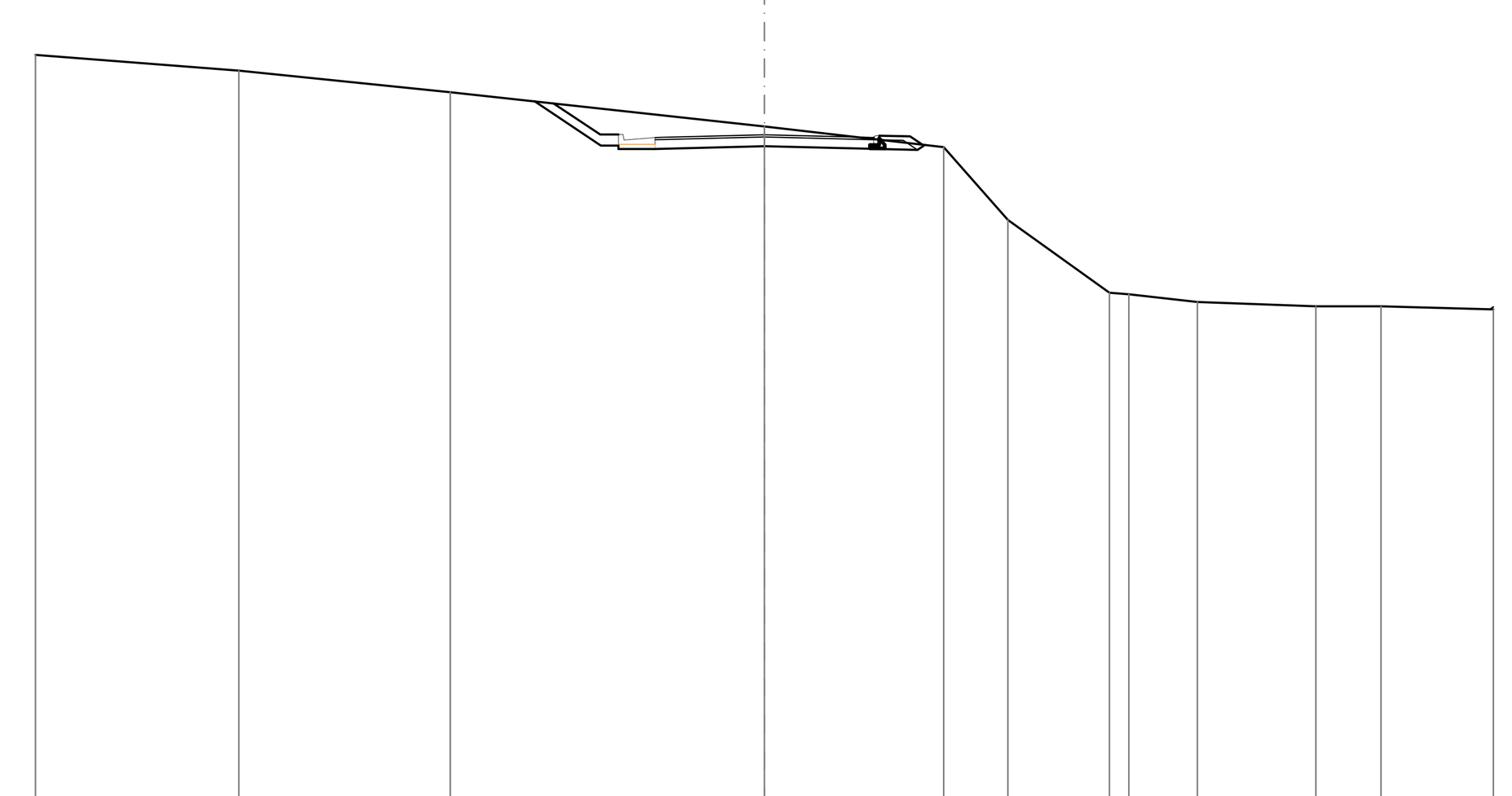

SCALA 1:200

QT.RIF. 454,000

QUOTE TERRENO	474,526 474,097 473,507 472,565 472,000 470,000 468,000 467,960 467,750 467,632 467,628 467,543
DIST.PARZIALI TERRENO	5,580 5,804 8,616 4,920 1,759 2,786 0,537 1,878 3,250 1,783 3,086
QUOTE PROGETTO	473,255 472,040 472,040 471,950 472,025 472,240 472,260 471,920 472,059
DIST.PARZIALI PROGETTO	1,822 1,000 3,000 3,000 1,199
QUOTE USURA	472,260 472,266 472,335 472,266 472,260
DIST.PARZIALI USURA	2,750 2,750

anas GRUPPO FS ITALIANE

Direzione Progettazione e Realizzazione Lavori

E 78 GROSSETO - FANO
TRATTO SELCI - LAMA (E 45) - S.STEFANO DI GAIFA
Adeguamento a 2 corsie del tratto Mercatello sul Metauro Ovest - Mercatello sul Metauro Est (Lotto 4°)

PROGETTO DEFINITIVO — AN 245

ANAS - DIREZIONE PROGETTAZIONE E REALIZZAZIONE LAVORI

COORDINATORE PER LA SICUREZZA IN FASE DI PROGETTAZIONE
Ing. Giuseppe Resta
Ordine Ingegneri Provincia di Roma n. 20629

IL GEOLOGO
Dott. Geol. Salvatore Marino
Ordine dei geologi della Regione Lazio n. 1069

VISTO: IL RESP. DEL PROCEDIMENTO
Ing. Vincenzo Catone

VISTO: IL RESP. DEL PROGETTO
Arch.Pianif. Marco Colazza

I PROGETTISTI SPECIALISTICI
Ing. Ambrogio Signorelli
Ordine Ingegneri Provincia di Roma n. A35111
Ing. Moreno Panfili
Ordine Ingegneri Provincia di Perugia n. A2657
Ing. David Crenca
Ordine Ingegneri Provincia di Frosinone n. A1762
Ing. Giuseppe Resta
Ordine Ingegneri Provincia di Roma n. 20629

PROGETTAZIONE ATI:
(Mandataria) GPI NGEGNERIA — GESTIONE PROGETTI INGEGNERIA srl
(Mandante) cooprogetti
(Mandante) engeko
(Mandante) SAIM — Studio di Architettura e Ingegneria Moderna

IL PROGETTISTA E RESPONSABILE DELL'INTEGRAZIONE DELLE PRESTAZIONI SPECIALISTICHE. (DPR207/10 ART 15 COMMA 12) :
Dott. Ing. GIORGIO GUIDUCCI
Ordine Ingegneri Provincia di Roma n. 14035

PROGETTO STRADALE
SISTEMAZIONE VIABILITA' INTERFERITE
VIABILITA' INTERFERITE 3
Sezioni trasversali – Tav 1

CODICE PROGETTO			NOME FILE	REVISIONE	SCALA
PROGETTO: DTAN245	LIV.PROG: D	ANNO: 22	S00PS03TRASZ01B. — CODICE ELAB.: S00PS03TRASZ01	B	1:200

REV.	DESCRIZIONE	DATA	REDATTO	VERIFICATO	APPROVATO
D					
C					
B	Revisione a seguito istruttoria U.0030221 del 16.01.2023	Febbraio'23	Guidobaldi	Resta	Guiducci
A	Emissione	Ottobre '22	Guidobaldi	Resta	Guiducci