SCAVI E RILEVATI	
SCOTICO	22,356 m
RILEVATO	38,297 m³
TERRENO VEGETALE	3,130 m²
SOVRASTRUTTURA STRADALE	
STRATO DI USURA	8,053 m
STRATO DI MISTO STABILIZZATO	2,505 m²

SEZIONE N.: 12
QT. PROGETTO: 475,085
DIST.PROG.: 275,000
DIST.PREC.: 25,000
DIST.SUCC.: 25,000

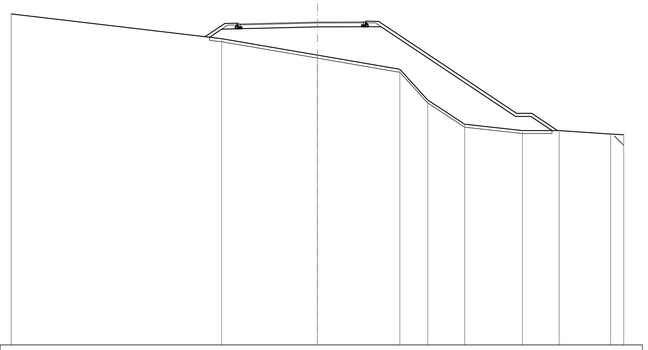

SCALA 1:200

QT.RIF. 454,000

QUOTE TERRENO	475,615	474,000	472,928	472,000	470,000	468,416	468,000	468,002	467,773	467,730								
DIST.PARZIALI TERRENO	13,740	6,260	5,382	1,819	2,413	3,775	2,394	3,361	0,857									
QUOTE PROGETTO	474,092	474,618	474,938	474,958	474,775	475,069	475,089	474,781	468,922	468,922	468,002							
DIST.PARZIALI PROGETTO	0,799	1,199	5,053	3,000	1,151	8,784	1,000	1,380										
QUOTE USURA	474,958	474,965	475,085	475,089	475,089													
DIST.PARZIALI USURA	4,803	2,750																

SCAVI E RILEVATI	
SCOTICO	16,741 m
RILEVATO	29,956 m³
TERRENO VEGETALE	1,679 m²
SOVRASTRUTTURA STRADALE	
STRATO DI USURA	8,615 m
STRATO DI MISTO STABILIZZATO	2,638 m²

SEZIONE N.: 13
QT. PROGETTO: 477,835
DIST.PROG.: 300,000
DIST.PREC.: 25,000
DIST.SUCC.: 25,000

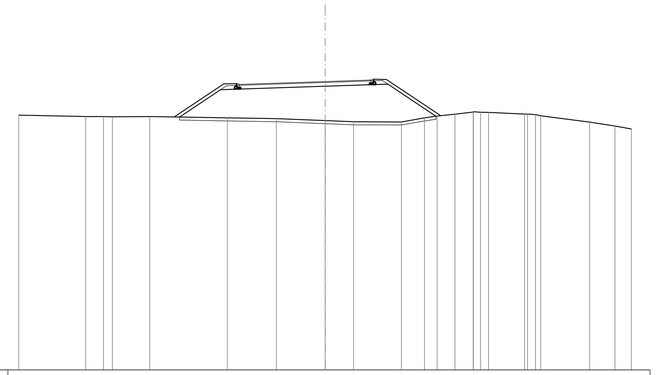

SCALA 1:200

QT.RIF. 459,000

QUOTE TERRENO	475,636	475,546	475,548	475,528	475,549	475,458	475,409	475,283	475,204	475,193	475,462	475,578	475,696	475,842	475,818	475,705	475,670	475,600	475,184	474,929	474,736			
DIST.PARZIALI TERRENO	4,363	1,165	0,981	2,441	5,069	3,204	3,177	1,856	3,124	1,506	0,832	1,157	1,202	0,512	2,359	0,611	3,195	1,652	1,077					
QUOTE PROGETTO	475,514	477,296	477,627	477,647	477,525	477,915	477,935	477,652	475,567															
DIST.PARZIALI PROGETTO	2,672	1,215	5,615	3,000	1,099	3,140																		
QUOTE USURA	477,647	477,635	477,835	477,927	477,935																			
DIST.PARZIALI USURA	5,365	2,750																						

SCAVI E RILEVATI	
STERRO	7,329 m²
SCOTICO	8,965 m
COMPATTAZIONE	0,350 m
RILEVATO	5,096 m²
TERRENO VEGETALE	2,218 m²
SOVRASTRUTTURA STRADALE	
STRATO DI USURA	6,000 m
STRATO DI MISTO STABILIZZATO	1,751 m²

SEZIONE N.: 14
QT. PROGETTO: 480,585
DIST.PROG.: 325,000
DIST.PREC.: 25,000
DIST.SUCC.: 10,266

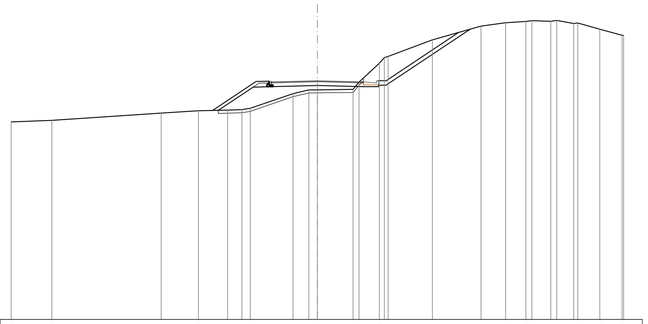

SCALA 1:200

QT.RIF. 465,000

QUOTE TERRENO	477,895	478,000	478,477	478,623	478,664	478,701	478,793	479,747	479,987	479,992	480,022	480,027	481,779	482,171	483,254	484,154	484,373	484,458	484,505	484,471	484,354	484,327	484,355	483,948	483,555	483,544
DIST.PARZIALI TERRENO	2,663	7,138	2,425	1,911	0,933	0,545	2,796	1,034	0,555	2,332	1,329	2,895	3,170	1,612	1,321	1,241	1,109	1,442	1,452							
QUOTE PROGETTO	478,651	480,170	480,490	480,510	480,275	480,200	480,200	480,290	483,953																	
DIST.PARZIALI PROGETTO	2,277	1,199	3,000	3,000	1,000	5,493																				
QUOTE USURA	480,510	480,516	480,585	480,516	480,510																					
DIST.PARZIALI USURA	2,750	2,750																								

SCAVI E RILEVATI	
STERRO	24,868 m²
SCOTICO	3,019 m
COMPATTAZIONE	3,000 m
RILEVATO	0,887 m²
TERRENO VEGETALE	2,973 m²
SOVRASTRUTTURA STRADALE	
STRATO DI USURA	6,000 m
STRATO DI MISTO STABILIZZATO	1,751 m²

SEZIONE N.: 15
QT. PROGETTO: 481,714
DIST.PROG.: 335,266
DIST.PREC.: 10,266

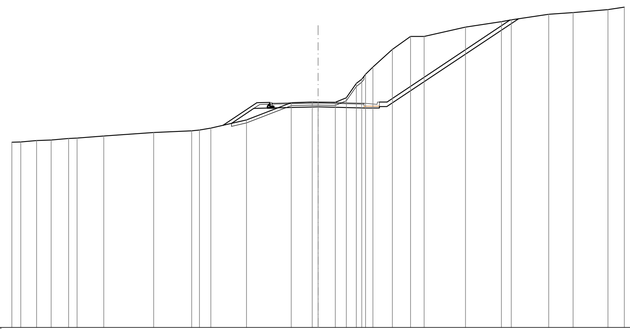

SCALA 1:200

QT.RIF. 467,000

QUOTE TERRENO	479,090	479,108	479,205	479,240	479,342	479,367	479,497	479,732	479,838	479,889	480,015	480,553	481,679	481,716	481,717	481,698	482,000	482,034	482,037	484,000	485,153	486,000	486,000	486,609	486,964	487,066	487,449	487,558	487,751	487,918
DIST.PARZIALI TERRENO	0,588	1,032	0,949	1,139	0,951	1,741	3,266	2,479	0,904	0,149	2,330	2,913	1,378	1,125	0,723	0,646	0,485	1,269	1,187	0,888	2,702	2,347	0,659	2,445	1,591	2,280	1,071			
QUOTE PROGETTO	480,325	481,299	481,619	481,639	481,404	477,525	481,329	481,339	481,419	487,156																				
DIST.PARZIALI PROGETTO	1,481	1,199	3,000	3,000	1,000	8,601																								
QUOTE USURA	481,639	481,645	481,714	481,645	481,639																									
DIST.PARZIALI USURA	2,750	2,750																												

anas
GRUPPO FS ITALIANE

Direzione Progettazione e Realizzazione Lavori

E 78 GROSSETO - FANO
TRATTO SELCI - LAMA (E 45) - S.STEFANO DI GAIFA
Adeguamento a 2 corsie del tratto Mercatello sul Metauro Ovest - Mercatello sul Metauro Est (Lotto 4°)

PROGETTO DEFINITIVO — **AN 245**

ANAS - DIREZIONE PROGETTAZIONE E REALIZZAZIONE LAVORI

COORDINATORE PER LA SICUREZZA IN FASE DI PROGETTAZIONE
Ing. Giuseppe Resta
Ordine Ingegneri Provincia di Roma n. 20629

IL GEOLOGO
Dott. Geol. Salvatore Marino
Ordine dei geologi della Regione Lazio n. 1069

VISTO: IL RESP. DEL PROCEDIMENTO
Ing. Vincenzo Catone

VISTO: IL RESP. DEL PROGETTO
Arch.Pianif. Marco Colazza

I PROGETTISTI SPECIALISTICI
Ing. Ambrogio Signorelli
Ordine Ingegneri Provincia di Roma n. A35111
Ing. Moreno Panfili
Ordine Ingegneri Provincia di Perugia n. A2657
Ing. David Crenca
Ordine Ingegneri Provincia di Frosinone n. A1762
Ing. Giuseppe Resta
Ordine Ingegneri Provincia di Roma n. 20629

PROGETTAZIONE ATI:
(Mandataria) GPI INGEGNERIA — GESTIONE PROGETTI INGEGNERIA srl
(Mandante) cooprogetti
(Mandante) engeko
(Mandante) AIM Studio di Architettura e Ingegneria Murgia

IL PROGETTISTA E RESPONSABILE DELL'INTEGRAZIONE DELLE PRESTAZIONI SPECIALISTICHE. (DPR207/10 ART 15 COMMA 2)
Dott. Ing. GIORGIO GUIDUCCI
Ordine Ingegneri Provincia di Roma n. 14035

PROGETTO STRADALE
SISTEMAZIONE VIABILITA' INTERFERITE
VIABILITA' INTERFERITE 3
Sezioni trasversali – Tav 2

CODICE PROGETTO	NOME FILE	REVISIONE	SCALA
PROGETTO DTAN245 · LIV.PROG D · ANNO 22	S00PS03TRASZ02A. · CODICE ELAB. S00PS03TRASZ02	A	1:200

REV.	DESCRIZIONE	DATA	REDATTO	VERIFICATO	APPROVATO
D					
C					
B					
A	Emissione a seguito istruttoria U.0030221 del 16.01.2023	Febbraio'23	Guidobaldi	Resta	Guiducci