PLANIMETRIA PROGETTO - VS04

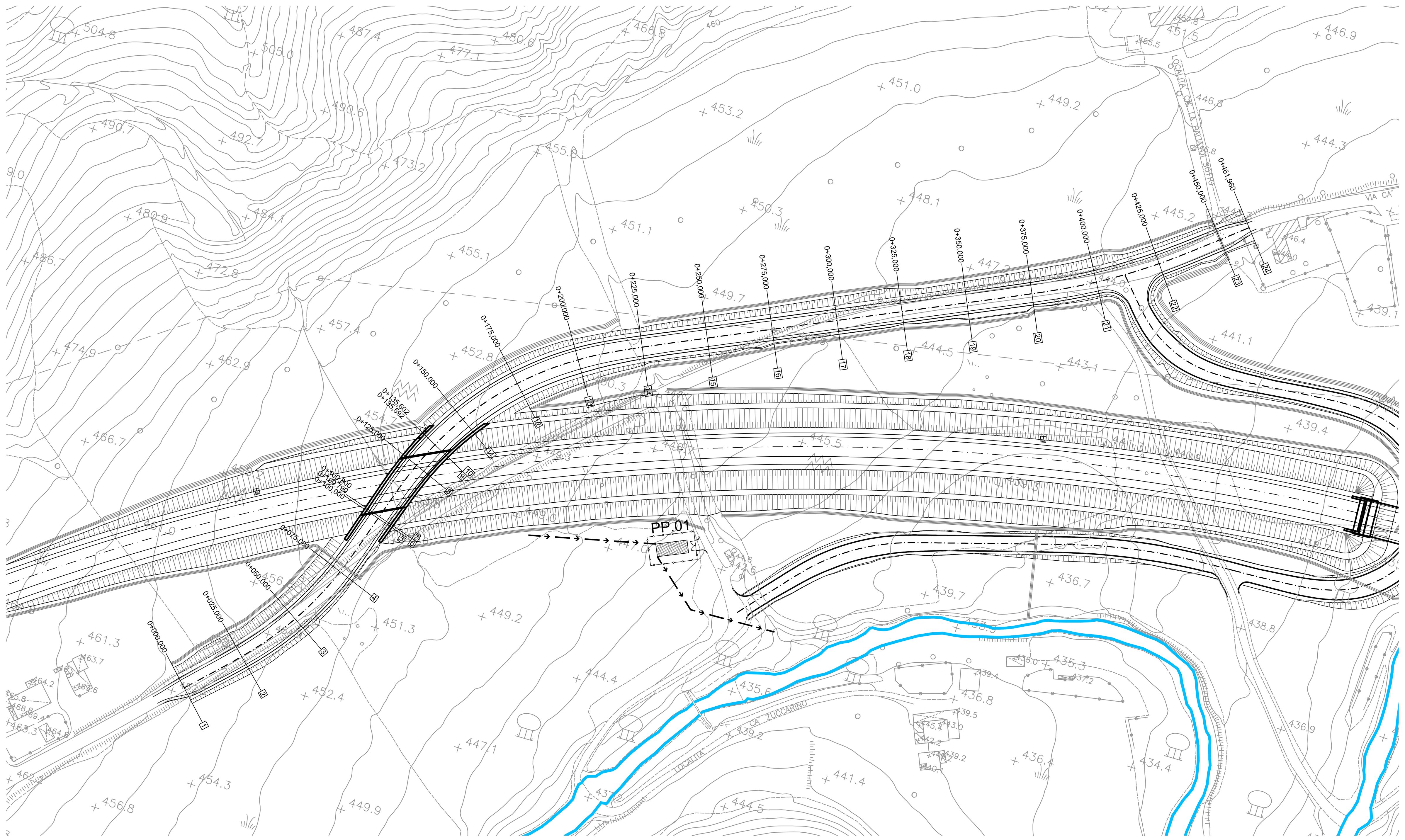

PLANIMETRIA TRACCIAMENTO - VS04

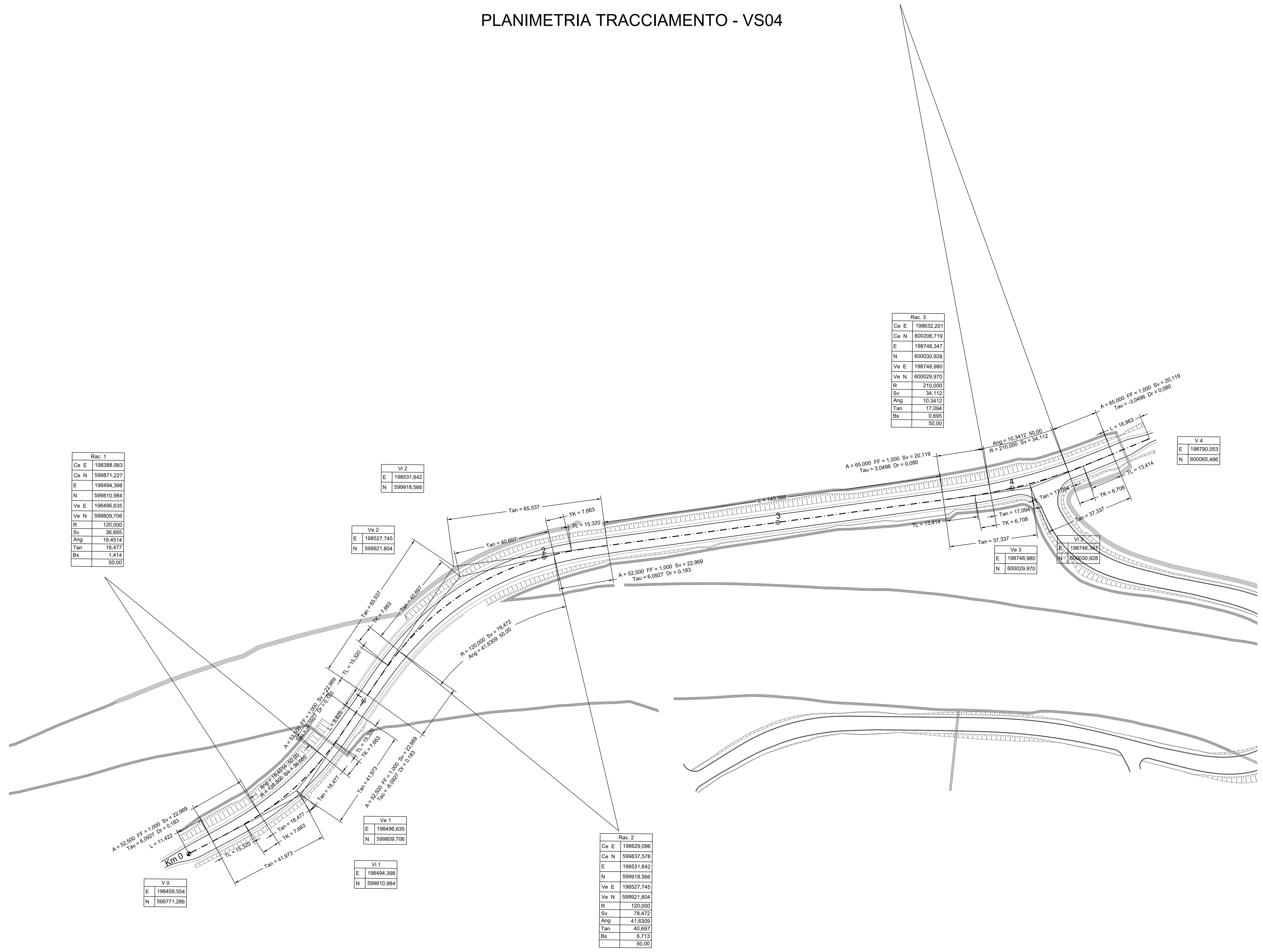

Rac. 1	
Ce E	198388,983
Ce N	599871,227
E	198494,398
N	599810,984
Ve E	198496,635
Ve N	599809,706
R	120,000
Sv	36,665
Ang	19,4514
Tan	18,477
Bs	1,414
	50,00

Rac. 2	
Ce E	198629,096
Ce N	599837,578
E	198531,642
N	599918,566
Ve E	198527,745
Ve N	599921,804
R	120,000
Sv	78,472
Ang	41,6309
Tan	40,697
Bs	6,713
	50,00

Rac. 3	
Ce E	198632,201
Ce N	600206,719
E	198748,347
N	600030,928
Ve E	198748,980
Ve N	600029,970
R	210,000
Sv	34,112
Ang	10,3412
Tan	17,094
Bs	0,695
	50,00

	V 0	Vi 1	Ve 1	Vi 2	Ve 2	Vi 3	Ve 3	V 4
E	198459,554	198494,398	198496,635	198531,642	198527,745	198748,347	198748,980	198790,053
N	599771,286	599810,984	599809,706	599918,566	599921,804	600030,928	600029,970	600065,486

LIVELLETTE	DIFF. DI QUOTA / DISTANZA / PENDENZA	h = -4,010 L = 72,801 i = -5,508%	h = -8,454 L = 278,745 i = -3,033%	h = -1,551 L = 112,180 i = -1,382%

VS04

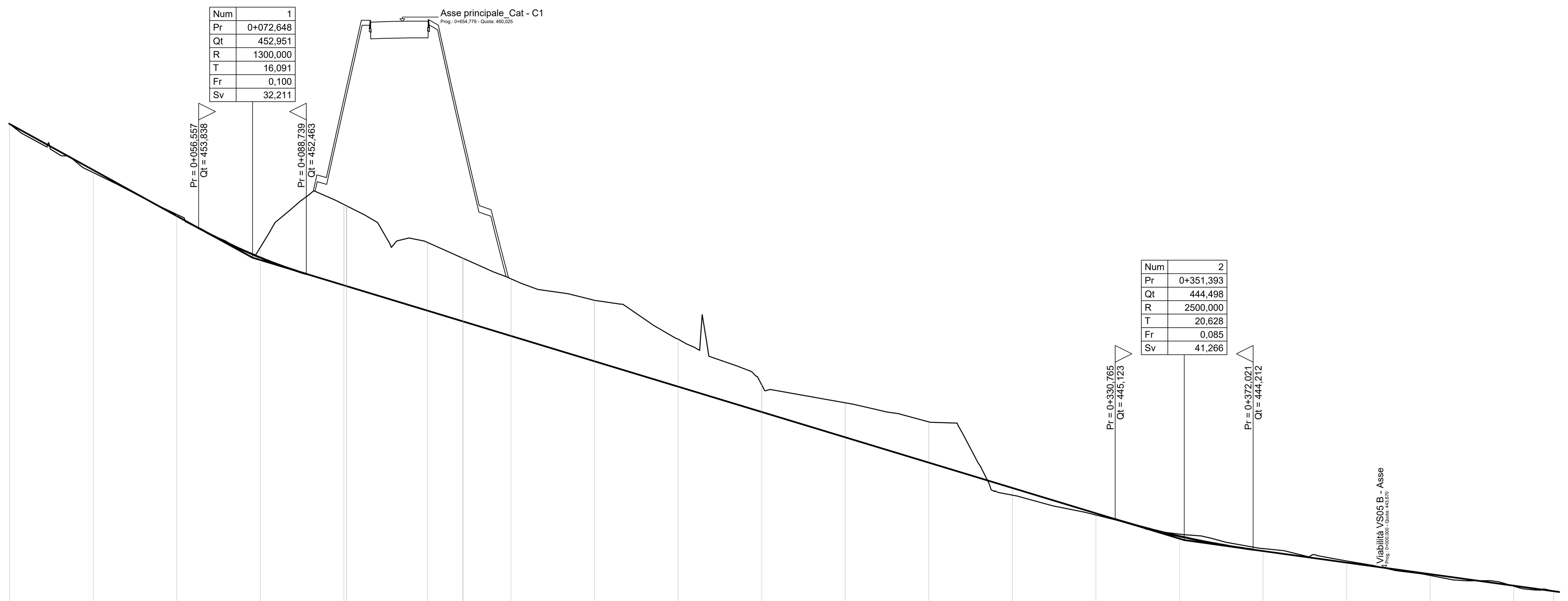

Num	1
Pr	0+072,648
Qt	452,951
R	1300,000
T	16,091
Fr	0,100
Sv	32,211

Num	2
Pr	0+351,393
Qt	444,498
R	2500,000
T	20,628
Fr	0,085
Sv	41,266

SCALA QUOTE 1:100
SCALA DISTANZE 1:1000

QT.RIF. 440,000

NUMERO SEZIONI	1	2	3	4	5 6	7 8	9	11	12	13	14
DISTANZE PARZIALI		25,000	25,000	25,000	25,000	24,200	10,592	14,398	25,000	25,000	25,000
DISTANZE PROGRESSIVE	0+000,000	0+025,000	0+050,000	0+075,000	0+100,000 0+100,800	0+125,000	0+135,592 0+135,602	0+150,000	0+175,000	0+200,000	0+225,000
QUOTE TERRENO	456,953	455,500	454,248	453,252	454,543 454,503	453,407	452,943 452,942	452,310	451,675	450,513	449,142
QUOTE PROGETTO	456,953	455,576	454,199	452,952	452,122 452,097	451,364	451,042 451,042	450,605	449,847	449,089	448,331
DIFFERENZA DI QUOTA	0,000	0,076	-0,050	-0,300	-2,421 -2,406	-2,044	-1,900 -1,900	-1,705	-1,828	-1,424	-0,811

NUMERO SEZIONI	15	16	17	18	19	20	21	22	23	24
DISTANZE PARZIALI	25,000	25,000	25,000	25,000	25,000	25,000	25,000	25,000	25,000	11,960
DISTANZE PROGRESSIVE	0+250,000	0+275,000	0+300,000	0+325,000	0+350,000	0+375,000	0+400,000	0+425,000	0+450,000	0+461,960
QUOTE TERRENO	448,611	448,036	445,844	445,246	444,668	444,247	443,867	443,437	443,121	442,970
QUOTE PROGETTO	447,573	446,814	446,056	445,298	444,614	444,171	443,826	443,480	443,134	442,969
DIFFERENZA DI QUOTA	-1,038	-1,222	0,213	0,052	-0,054	-0,076	-0,041	0,043	0,014	-0,001

ETTOMETRICHE: 0, 1, 2, 3, 4

ANDAMENTO PLANIMETRICO: L = 11,422 | A = 52,500 Sv = 22,969 Tau = 6,0927 Dr = 0,183 | 1 Sv = 36,665 a = 19,4514 R = 120,000 | A = 52,500 Sv = 22,969 Tau = -6,0927 Dr = 0,183 | L = 8,825 | A = 52,500 Sv = 22,969 Tau = -6,0927 Dr = 0,183 | R = 120,000 Sv = 78,472 a = 41,6309 2 | A = 52,500 Sv = 22,969 Tau = 6,0927 Dr = 0,183 | L = 143,388 | A = 65,000 Sv = 20,119 Tau = 3,0496 Dr = 0,080 | 3 Sv = 34,112 a = 10,3412 R = 210,000 | A = 65,000 Sv = 20,119 Tau = -3,0496 Dr = 0,080 | L = 16,963

anas GRUPPO FS ITALIANE

Direzione Progettazione e Realizzazione Lavori

E 78 GROSSETO - FANO
TRATTO SELCI - LAMA (E 45) - S.STEFANO DI GAIFA
Adeguamento a 2 corsie del tratto Mercatello sul Metauro Ovest - Mercatello sul Metauro Est (Lotto 4°)

PROGETTO DEFINITIVO | AN 245

ANAS - DIREZIONE PROGETTAZIONE E REALIZZAZIONE LAVORI

COORDINATORE PER LA SICUREZZA IN FASE DI PROGETTAZIONE
Ing. Giuseppe Resta
Ordine Ingegneri Provincia di Roma n. 20629

IL GEOLOGO
Dott. Geol. Salvatore Marino
Ordine dei geologi della Regione Lazio n. 1069

VISTO: IL RESP. DEL PROCEDIMENTO
Ing. Vincenzo Catone

VISTO: IL RESP. DEL PROGETTO
Arch.Pianif. Marco Colazza

I PROGETTISTI SPECIALISTICI
Ing. Ambrogio Signorelli
Ordine Ingegneri Provincia di Roma n. A35111
Ing. Moreno Panfili
Ordine Ingegneri Provincia di Perugia n. A2657
Ing. David Crenca
Ordine Ingegneri Provincia di Frosinone n. A1762
Ing. Giuseppe Resta
Ordine Ingegneri Provincia di Roma n. 20629

PROGETTAZIONE ATI:
(Mandataria) GPI INGEGNERIA GESTIONE PROGETTI INGEGNERIA srl
(Mandante) cooprogetti
(Mandante) engeko
(Mandante) SAIM Studio di Architettura e Ingegneria Moderna

IL PROGETTISTA E RESPONSABILE DELL'INTEGRAZIONE DELLE PRESTAZIONI SPECIALISTICHE. (DPR207/10 ART 15 COMMA 12) :
Dott. Ing. GIORGIO GUIDUCCI
Ordine Ingegneri Provincia di Roma n. 14035

PROGETTO STRADALE
SISTEMAZIONE VIABILITA' INTERFERITE
VIABILITA' INTERFERITE 4
Planimetria di progetto, di tracciamento e profilo longitudinale

CODICE PROGETTO			NOME FILE	REVISIONE	SCALA
PROGETTO: DTAN245	LIV.PROG: D	ANNO: 22	S00PS04TRAPF01B. / CODICE ELAB.: S00PS04TRAPF01	B	1:1.000

REV.	DESCRIZIONE	DATA	REDATTO	VERIFICATO	APPROVATO
D					
C					
B	Revisione a seguito istruttoria U.0030221 del 16.01.2023	Febbraio'23	Guidobaldi	Resta	Guiducci
A	Emissione	Ottobre '22	Guidobaldi	Resta	Guiducci