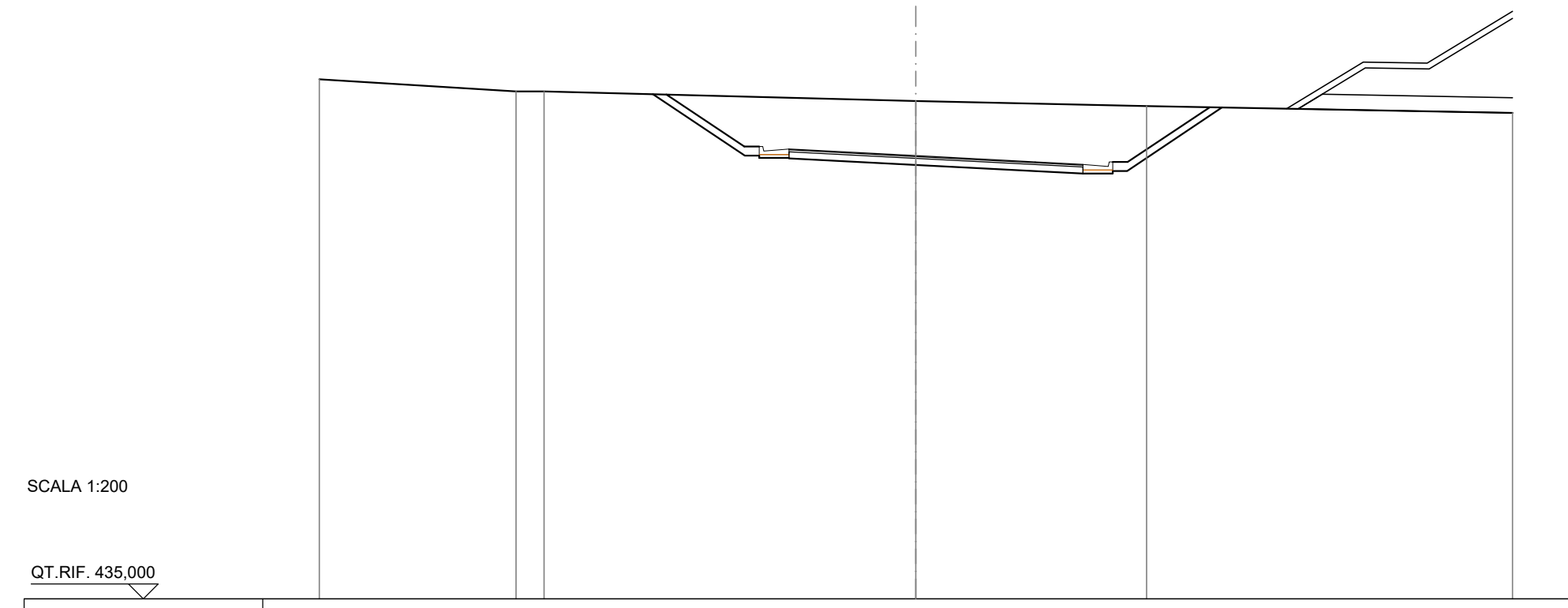


SCAVI E RILEVATI	
STERNO	34,161 m ²
COMPATTAZIONE	3,650 m ²
TERRENO VEGETALE	1,848 m ²
SOVRASTRUTTURA STRADALE	8,800 m ²
STRATO DI USURA	0,510 m ²
STRATO DI BINDER	0,587 m ²
STRATO DI MISTO STABILIZZATO	2,187 m ²

SEZIONE N. 12
 QT. PROGETTO: 449,847
 DIST. PROD.: 170,000
 DIST. PREC.: 25,000
 DIST. SUCC.: 25,000

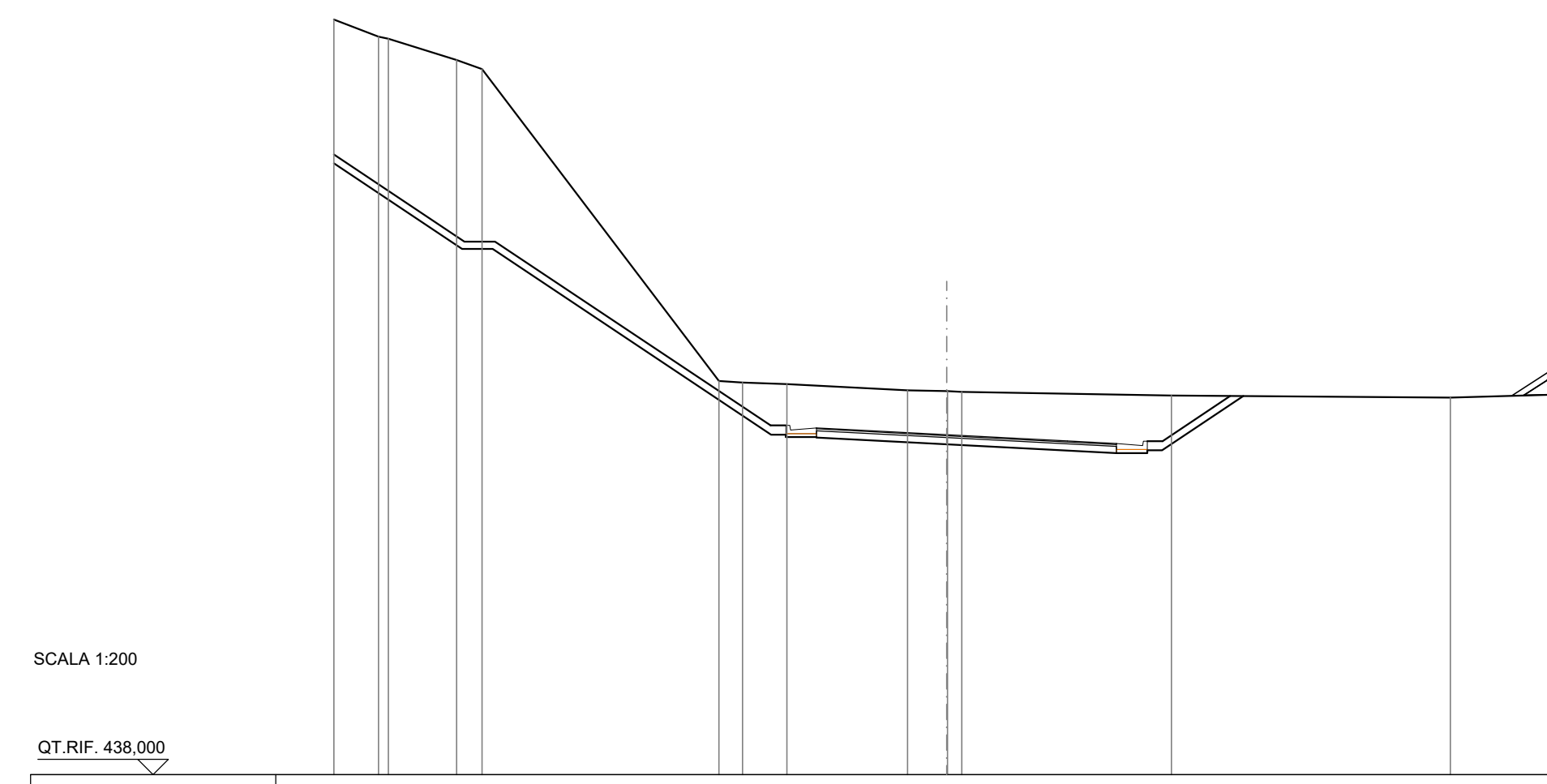


SCALA 1:200

QT. RIF. 435,000	
QUOTE TERRENO	465,408
DIST. PARZIALI TERRENO	6,594
QUOTE PROGETTO	461,895
DIST. PARZIALI PROGETTO	3,083
QUOTE USURA	465,917
DIST. PARZIALI USURA	3,250

SCAVI E RILEVATI	
STERNO	77,342 m ²
COMPATTAZIONE	9,787 m ²
TERRENO VEGETALE	5,000 m ²
SOVRASTRUTTURA STRADALE	8,787 m ²
STRATO DI USURA	0,587 m ²
STRATO DI BINDER	0,587 m ²
STRATO DI MISTO STABILIZZATO	2,187 m ²

SEZIONE N. 13
 QT. PROGETTO: 449,089
 DIST. PROD.: 200,000
 DIST. PREC.: 25,000
 DIST. SUCC.: 25,000

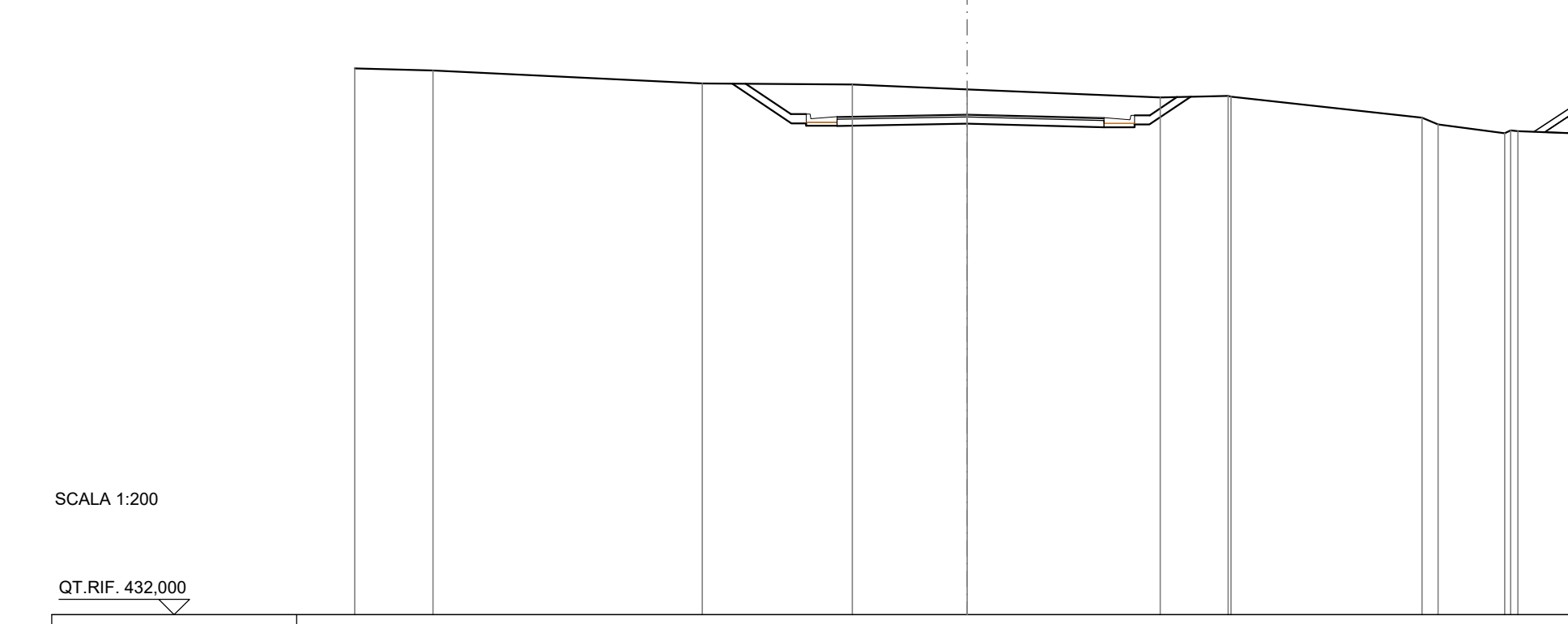


SCALA 1:200

QT. RIF. 438,000	
QUOTE TERRENO	462,020
DIST. PARZIALI TERRENO	1,148
QUOTE PROGETTO	457,940
DIST. PARZIALI PROGETTO	4,182
QUOTE USURA	463,311
DIST. PARZIALI USURA	3,250

SCAVI E RILEVATI	
STERNO	19,420 m ²
COMPATTAZIONE	0,721 m ²
TERRENO VEGETALE	0,985 m ²
SOVRASTRUTTURA STRADALE	8,721 m ²
STRATO DI USURA	0,521 m ²
STRATO DI BINDER	0,521 m ²
STRATO DI MISTO STABILIZZATO	1,919 m ²

SEZIONE N. 14
 QT. PROGETTO: 448,331
 DIST. PROD.: 220,000
 DIST. PREC.: 25,000
 DIST. SUCC.: 25,000

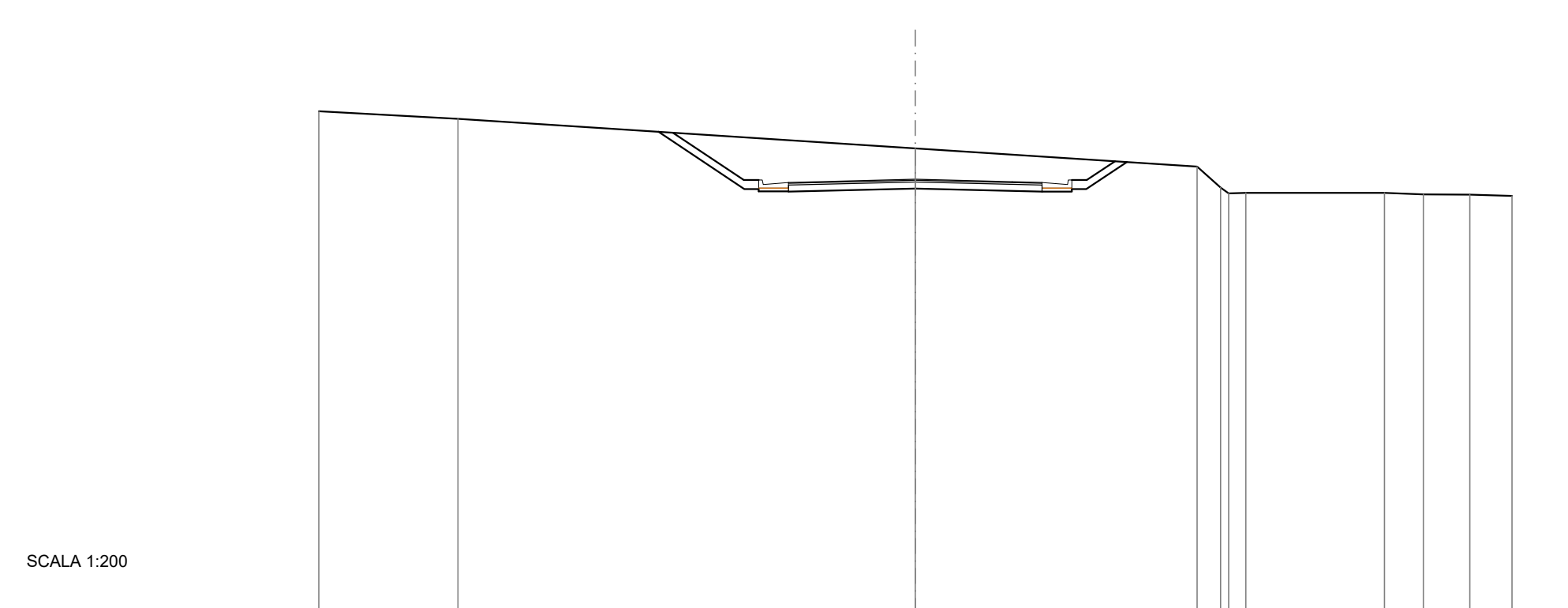


SCALA 1:200

QT. RIF. 432,000	
QUOTE TERRENO	448,828
DIST. PARZIALI TERRENO	2,553
QUOTE PROGETTO	446,228
DIST. PARZIALI PROGETTO	1,937
QUOTE USURA	448,274
DIST. PARZIALI USURA	3,250

SCAVI E RILEVATI	
STERNO	19,293 m ²
COMPATTAZIONE	8,500 m ²
TERRENO VEGETALE	1,300 m ²
SOVRASTRUTTURA STRADALE	8,500 m ²
STRATO DI USURA	0,510 m ²
STRATO DI BINDER	0,510 m ²
STRATO DI MISTO STABILIZZATO	1,810 m ²

SEZIONE N. 15
 QT. PROGETTO: 447,573
 DIST. PROD.: 250,000
 DIST. PREC.: 25,000
 DIST. SUCC.: 25,000

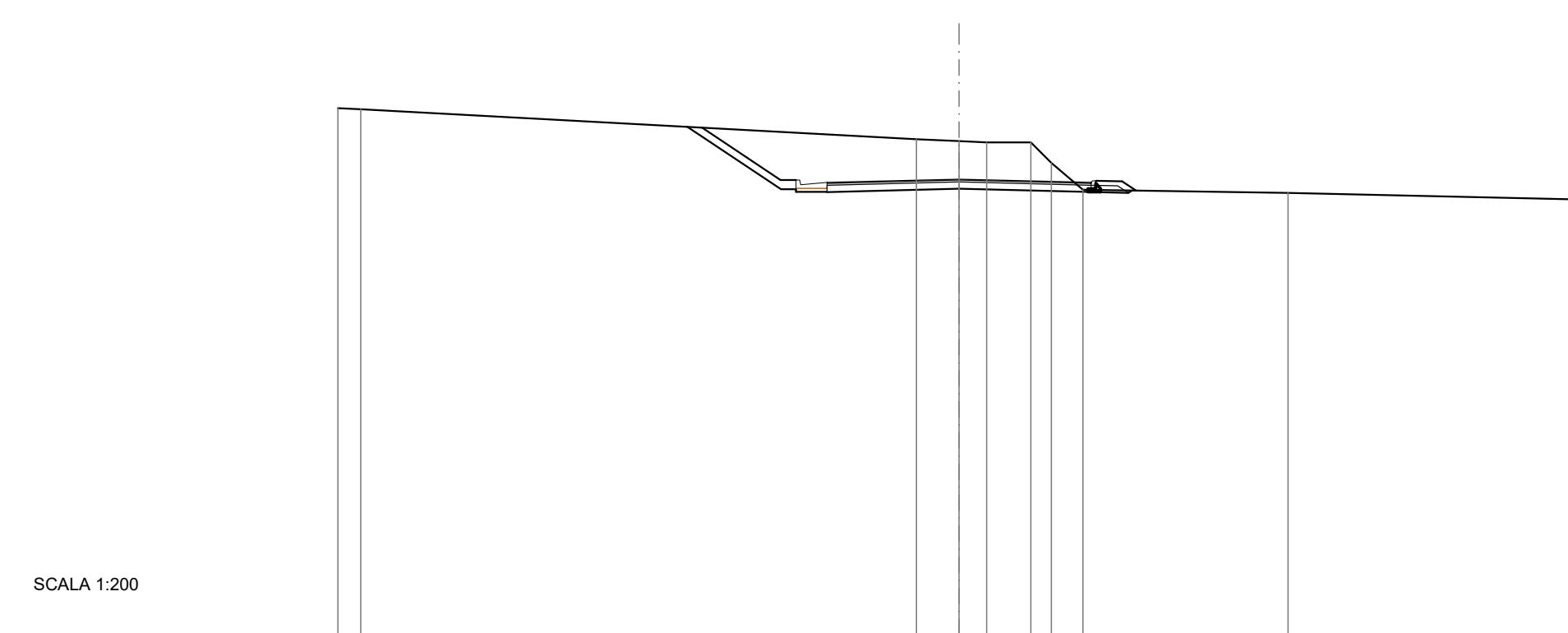


SCALA 1:200

QT. RIF. 431,000	
QUOTE TERRENO	449,865
DIST. PARZIALI TERRENO	4,563
QUOTE PROGETTO	448,105
DIST. PARZIALI PROGETTO	2,877
QUOTE USURA	447,405
DIST. PARZIALI USURA	3,250

SCAVI E RILEVATI	
STERNO	17,684 m ²
COMPATTAZIONE	4,250 m ²
TERRENO VEGETALE	1,071 m ²
SOVRASTRUTTURA STRADALE	8,500 m ²
STRATO DI USURA	0,510 m ²
STRATO DI BINDER	0,510 m ²
STRATO DI MISTO STABILIZZATO	2,066 m ²

SEZIONE N. 16
 QT. PROGETTO: 446,814
 DIST. PROD.: 275,000
 DIST. PREC.: 25,000
 DIST. SUCC.: 25,000

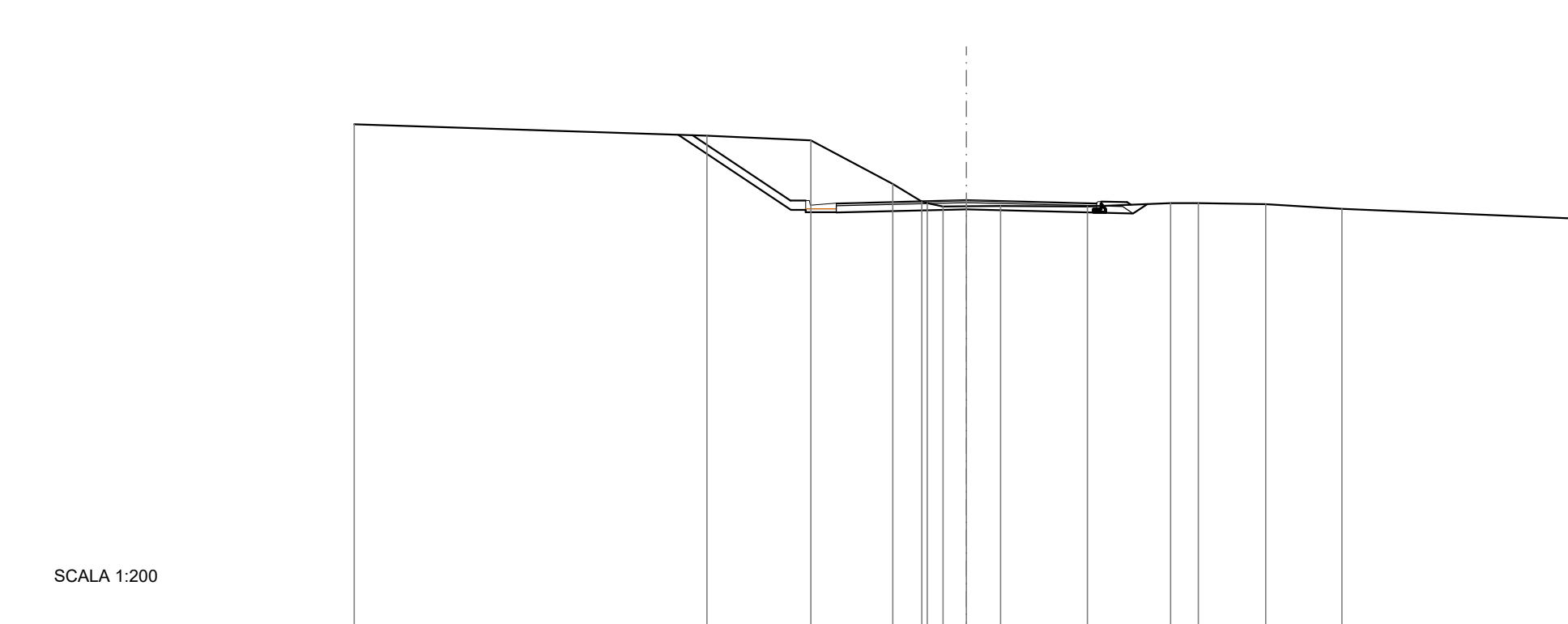


SCALA 1:200

QT. RIF. 430,000	
QUOTE TERRENO	445,005
DIST. PARZIALI TERRENO	17,868
QUOTE PROGETTO	443,698
DIST. PARZIALI PROGETTO	3,013
QUOTE USURA	446,753
DIST. PARZIALI USURA	3,250

SCAVI E RILEVATI	
STERNO	11,866 m ²
COMPATTAZIONE	3,105 m ²
TERRENO VEGETALE	1,300 m ²
SOVRASTRUTTURA STRADALE	8,500 m ²
STRATO DI USURA	0,510 m ²
STRATO DI BINDER	0,510 m ²
STRATO DI MISTO STABILIZZATO	2,066 m ²

SEZIONE N. 17
 QT. PROGETTO: 446,056
 DIST. PROD.: 300,000
 DIST. PREC.: 25,000
 DIST. SUCC.: 25,000

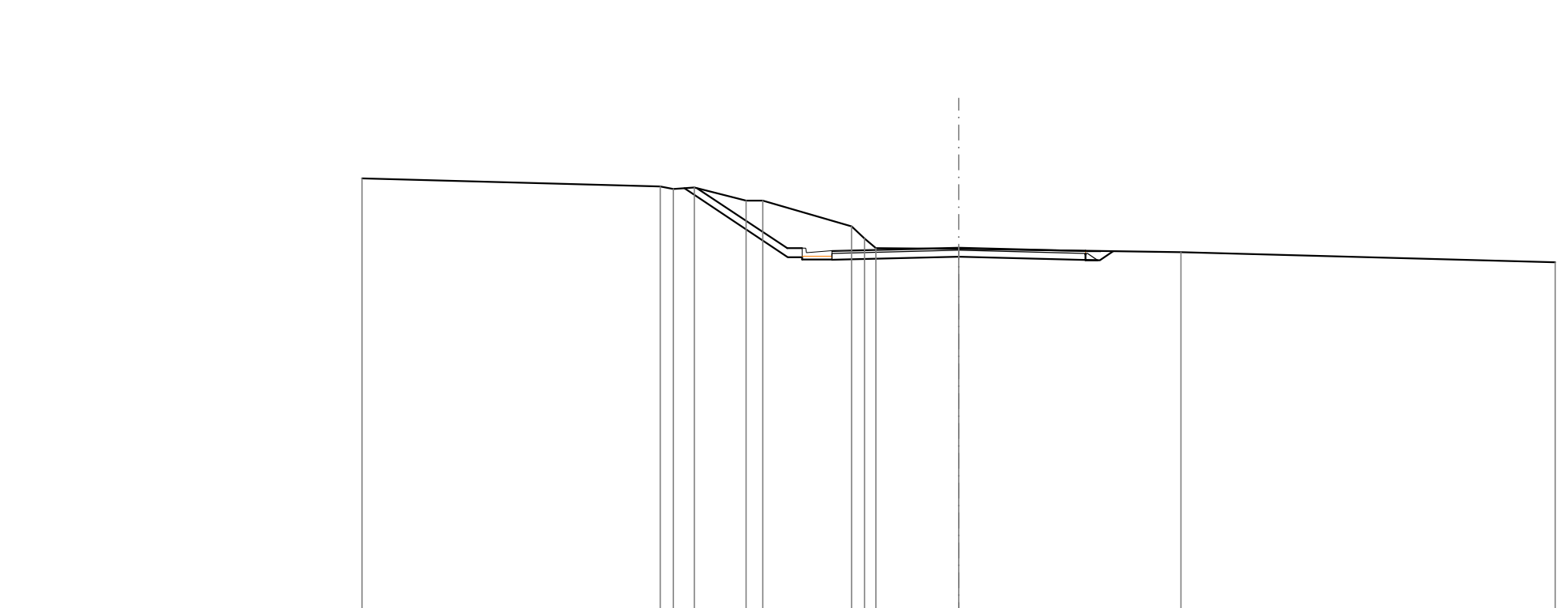


SCALA 1:200

QT. RIF. 430,000	
QUOTE TERRENO	448,525
DIST. PARZIALI TERRENO	11,524
QUOTE PROGETTO	446,177
DIST. PARZIALI PROGETTO	3,669
QUOTE USURA	445,975
DIST. PARZIALI USURA	3,250

SCAVI E RILEVATI	
STERNO	8,838 m ²
COMPATTAZIONE	8,519 m ²
TERRENO VEGETALE	1,184 m ²
SOVRASTRUTTURA STRADALE	8,500 m ²
STRATO DI USURA	0,510 m ²
STRATO DI BINDER	0,510 m ²
STRATO DI MISTO STABILIZZATO	1,977 m ²

SEZIONE N. 18
 QT. PROGETTO: 445,208
 DIST. PROD.: 325,000
 DIST. PREC.: 25,000
 DIST. SUCC.: 25,000

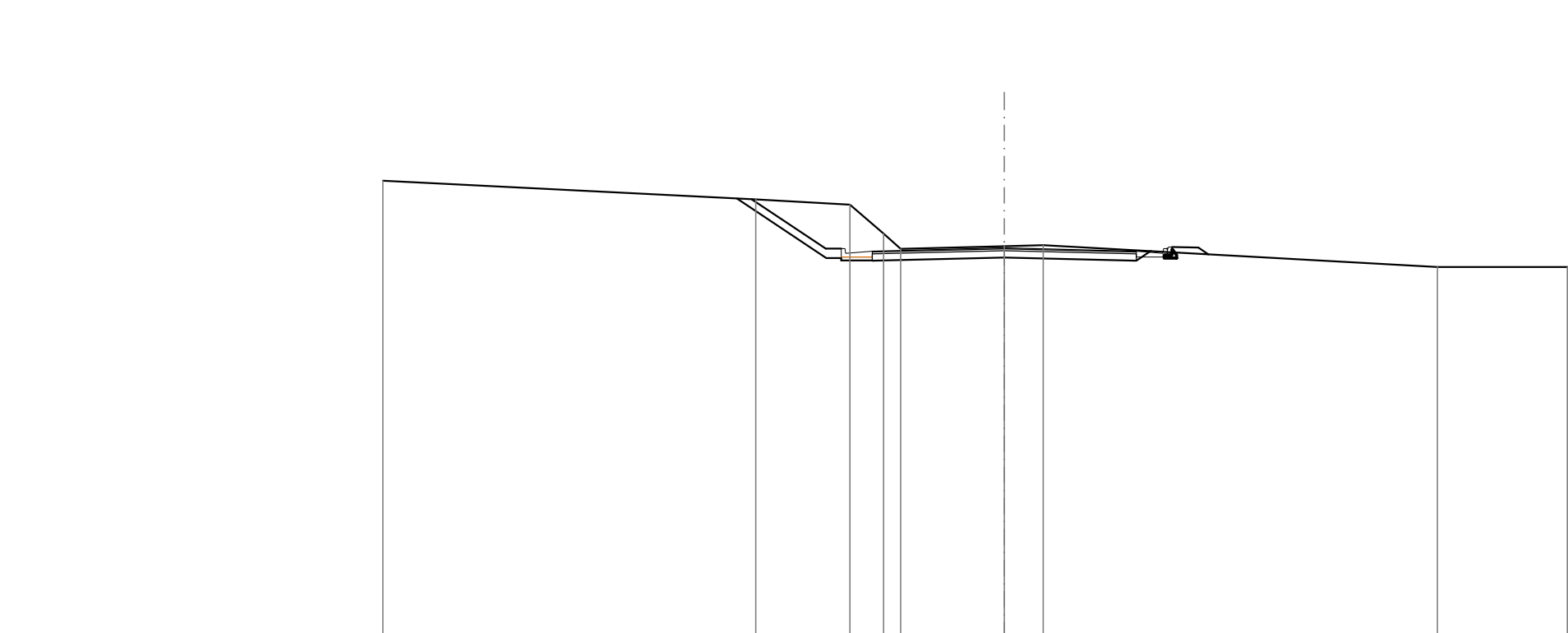


SCALA 1:200

QT. RIF. 429,000	
QUOTE TERRENO	447,613
DIST. PARZIALI TERRENO	9,891
QUOTE PROGETTO	447,261
DIST. PARZIALI PROGETTO	3,460
QUOTE USURA	445,217
DIST. PARZIALI USURA	3,250

SCAVI E RILEVATI	
STERNO	8,375 m ²
COMPATTAZIONE	4,250 m ²
TERRENO VEGETALE	0,938 m ²
SOVRASTRUTTURA STRADALE	8,500 m ²
STRATO DI USURA	0,510 m ²
STRATO DI BINDER	0,510 m ²
STRATO DI MISTO STABILIZZATO	1,870 m ²

SEZIONE N. 19
 QT. PROGETTO: 444,614
 DIST. PROD.: 350,000
 DIST. PREC.: 25,000
 DIST. SUCC.: 25,000

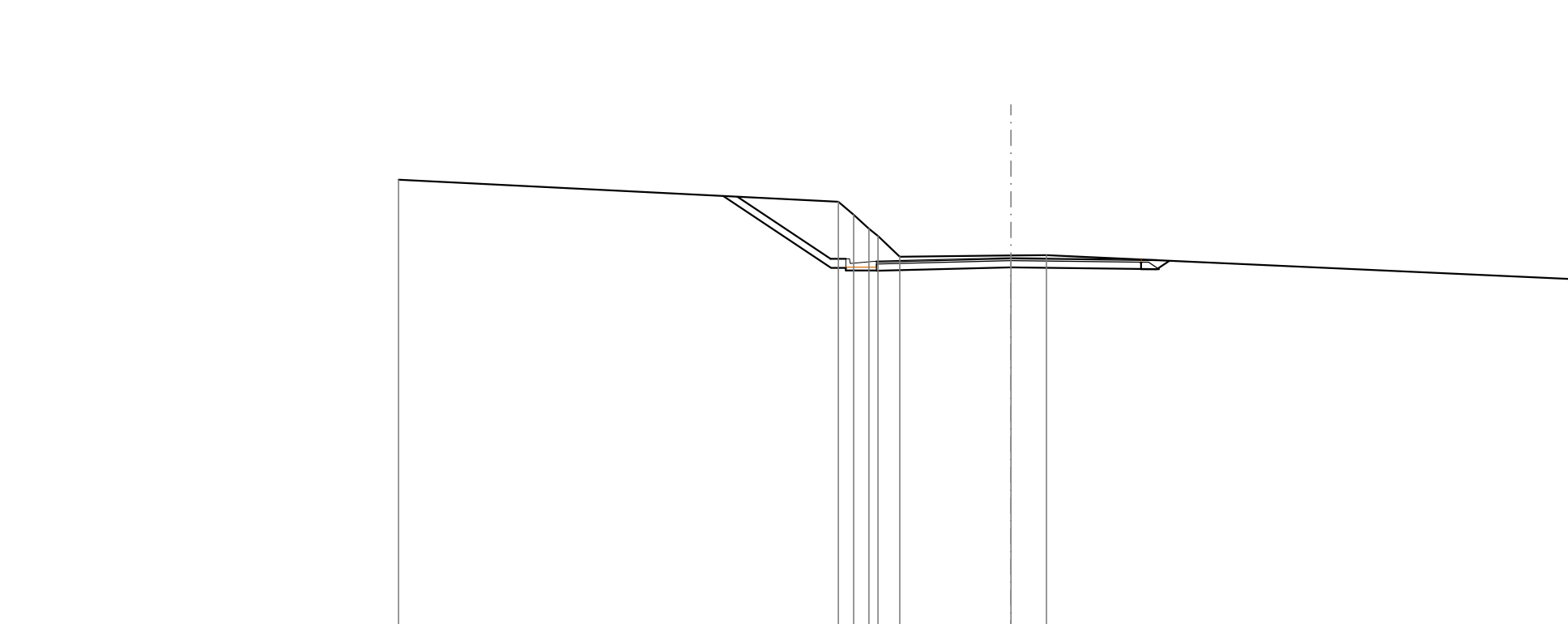


SCALA 1:200

QT. RIF. 428,000	
QUOTE TERRENO	446,771
DIST. PARZIALI TERRENO	11,989
QUOTE PROGETTO	445,105
DIST. PARZIALI PROGETTO	2,864
QUOTE USURA	444,533
DIST. PARZIALI USURA	3,250

SCAVI E RILEVATI	
STERNO	10,320 m ²
COMPATTAZIONE	8,729 m ²
TERRENO VEGETALE	1,144 m ²
SOVRASTRUTTURA STRADALE	8,644 m ²
STRATO DI USURA	0,519 m ²
STRATO DI BINDER	0,519 m ²
STRATO DI MISTO STABILIZZATO	2,068 m ²

SEZIONE N. 20
 QT. PROGETTO: 444,171
 DIST. PROD.: 375,000
 DIST. PREC.: 25,000
 DIST. SUCC.: 25,000



SCALA 1:200

QT. RIF. 428,000	
QUOTE TERRENO	446,718
DIST. PARZIALI TERRENO	14,368
QUOTE PROGETTO	445,106
DIST. PARZIALI PROGETTO	3,518
QUOTE USURA	444,591
DIST. PARZIALI USURA	3,395

Sanas
GRUPPO FS ITALIANE

Direzione Progettazione e Realizzazione Lavori

E 78 GROSSETO - FANO
TRATTO SELCI - LAMA (E 45) - S. STEFANO DI GAIFA
Adeguamento a 2 corsie del tratto Mercatello sul Metauro Ovest - Mercatello sul Metauro Est (Lotto 4°)

PROGETTO DEFINITIVO

AN 245

ANAS - DIREZIONE PROGETTAZIONE E REALIZZAZIONE LAVORI

COORDINATORE PER LA SICUREZZA IN FASE DI PROGETTAZIONE Ing. Giuseppe Resto Ordine Ingegneri Provincia di Roma n. A35111 Provincia di Roma n. 20629	1 PROGETTISTI SPECIALISTICI Ing. Ambrogio Signorini Ordine Ingegneri Provincia di Roma n. A35111 Ing. Moreno Panfilì Ordine Ingegneri Provincia di Perugia n. A2857 Ing. David Crenca Ordine Ingegneri Provincia di Frosinone n. A1762	PROGETTAZIONE ATI: (Mandatari) GPI INGEGNERIA GESTIONE PROGETTI INGEGNERIA s.r.l. cooprogetti engeko Ordine Ingegneri Provincia di Perugia n. A2857 Ing. Vincenzo Galone Ordine Ingegneri Provincia di Frosinone n. A1762
IL GEOLOGO Dott. Geol. Salvatore Manno Ordine dei geologi della Regione Lazio n. 1069	VISTO IL RESP. DEL PROCEDIMENTO Arch. Panfilì Marco Calzavà	IL PROGETTISTA E RESPONSABILE DELL'INTEGRAZIONE DELLE PREVISIONI SPECIALISTICHE (DPR207/20 ART 15 COMMA 4) Det. Ing. GIORGIO GUIDUCCI Ordine Ingegneri Provincia di Roma n. 14033

PROGETTO STRADALE
SISTEMAZIONE VIABILITA' INTERFERITE
VIABILITA' INTERFERITE 4
 Sezioni trasversali - Tav. 2

CODICE PROGETTO	NOME FILE	REVISIONE	SCALA
PROGETTO D T AN 2 4 5	SOOP504TRASZ02B		1:200
D			
C			
B	Revisione a seguito istruttoria U.0030221 del 16.01.2023	Febbraio '23	Guidobaldi
A	Emissione	Ottobre '22	Guidobaldi
REV.	DESCRIZIONE	DATA	REDATTO VERIFICATO APPROVATO