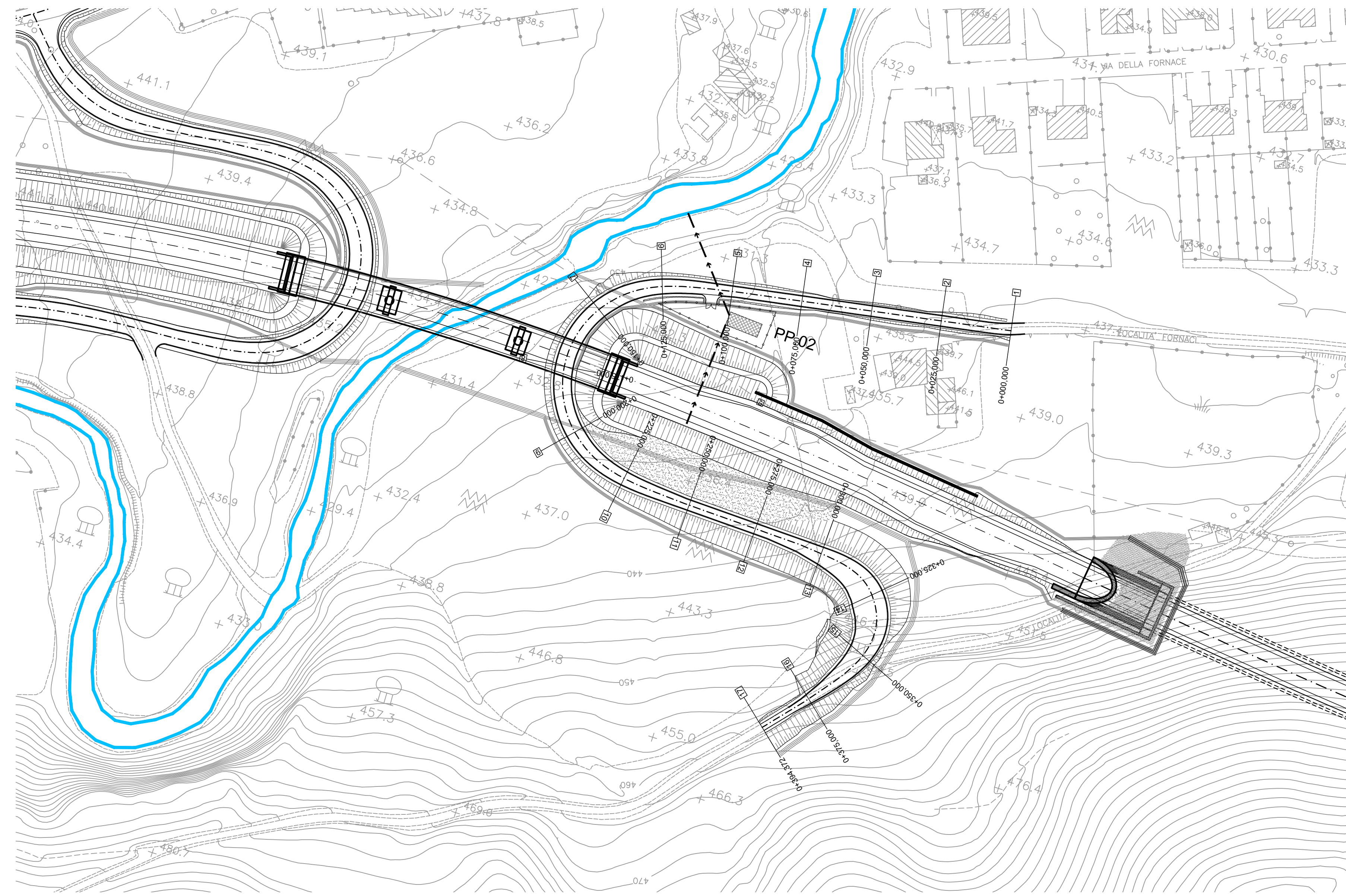
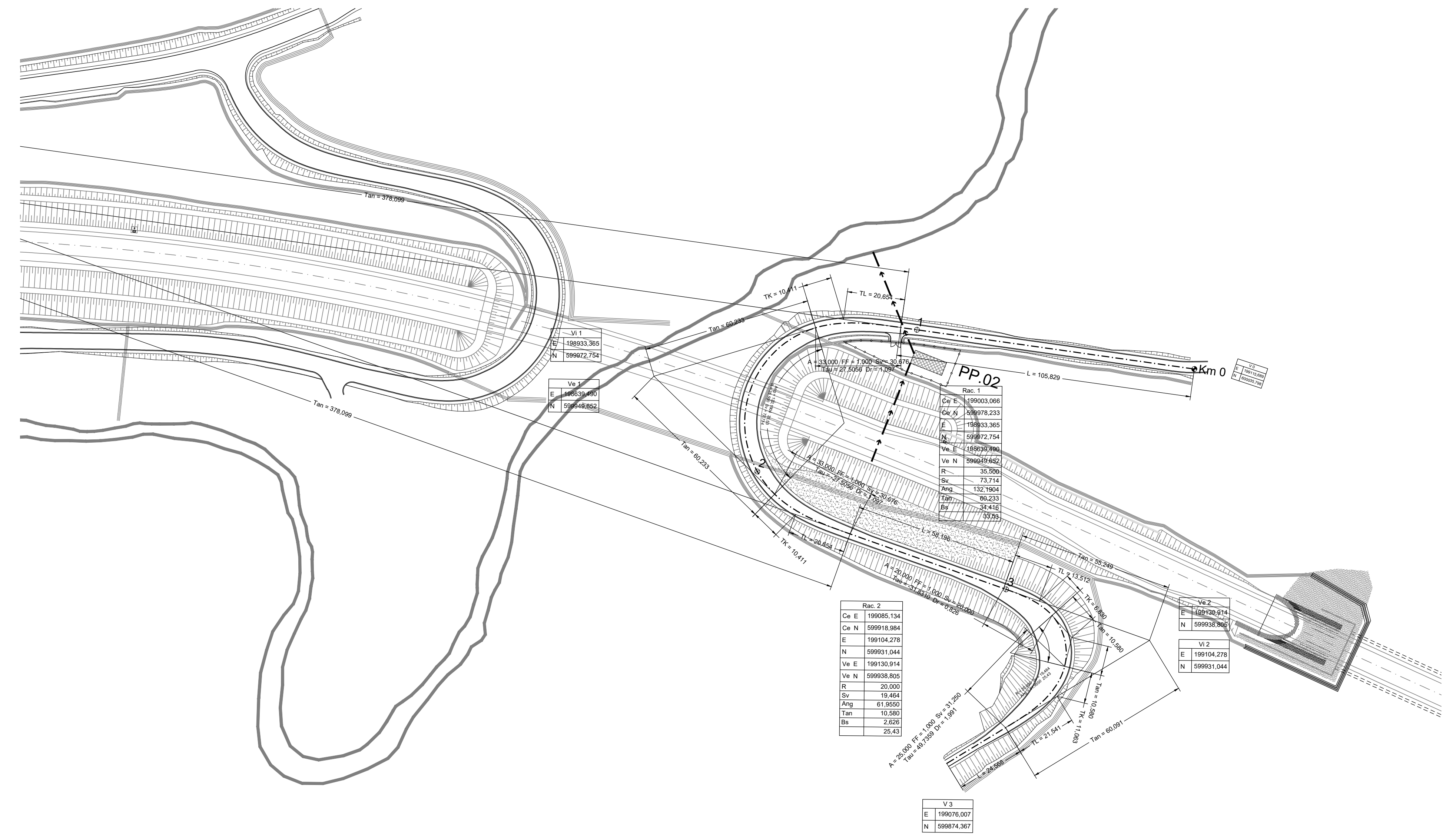


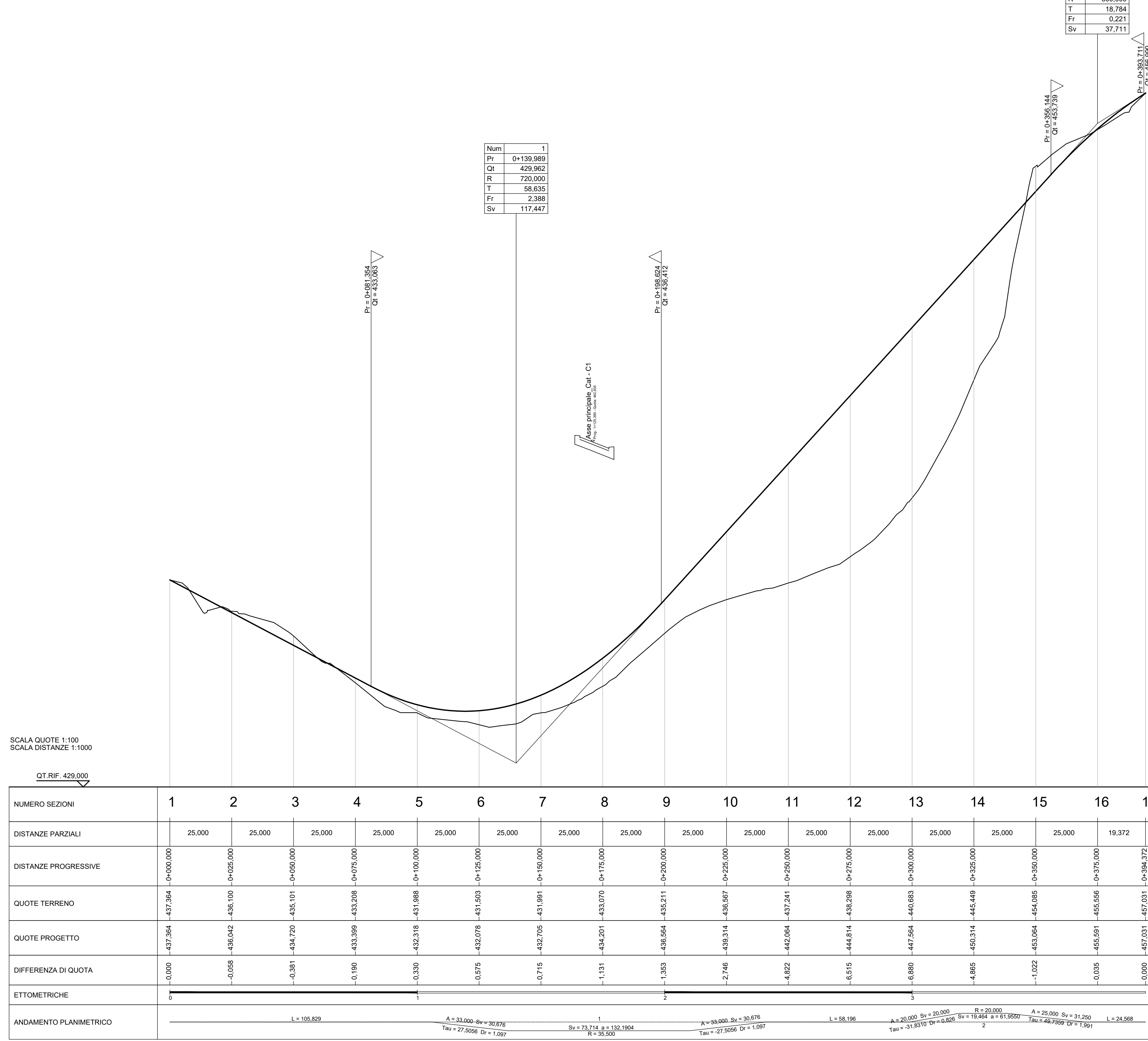
PLANIMETRIA PROGETTO - VS06



PLANIMETRIA TRACCIAMENTO - VS06



LIVELLETTA	DIFF. DI QUOTA	DISTANZA	PERCENTUALE	h = -7.402	L = 139.989	i = -5.287%
				h = 25.843	L = 234.938	i = 11.009%
				h = 1.232	L = 19.047	i = 6.394%



NUMERO SEZIONI	1	2	3	4	5	6	7	8	9	10	11	12	13	14	15	16	17
DISTANZE PARZIALI	25,000	25,000	25,000	25,000	25,000	25,000	25,000	25,000	25,000	25,000	25,000	25,000	25,000	25,000	25,000	19,372	
DISTANZE PROGRESSIVE	0+000,000	0+025,000	0+050,000	0+075,000	0+100,000	0+125,000	0+150,000	0+175,000	0+200,000	0+225,000	0+250,000	0+275,000	0+300,000	0+325,000	0+350,000	0+369,372	
QUOTE TERRENO	437,384	435,100	432,816	430,532	428,248	425,964	423,680	421,396	419,112	416,828	414,544	412,260	410,000	407,740	405,480	403,220	400,960
QUOTE PROGETTO	437,384	435,100	432,816	430,532	428,248	425,964	423,680	421,396	419,112	416,828	414,544	412,260	410,000	407,740	405,480	403,220	400,960
DIFFERENZA DI QUOTA	0,000	0,000	0,000	0,000	0,000	0,000	0,000	0,000	0,000	0,000	0,000	0,000	0,000	0,000	0,000	0,000	0,000
ETOMETRICHE																	
ANDAMENTO PLANIMETRICO																	

Sanas
GRUPPO FS ITALIANE

Direzione Progettazione e Realizzazione Lavori

E 78 GROSSETO - FANO
TRATTO SELCI - LAMA (E 45) - S. STEFANO DI GAIFA
Adeguamento a 2 corsie del tratto Mercatello sul Metauro Ovest - Mercatello sul Metauro Est (Lotto 4°)

PROGETTO DEFINITIVO AN 245

ANAS - DIREZIONE PROGETTAZIONE E REALIZZAZIONE LAVORI

<p>COORDINATORE PER LA SICUREZZA IN FASE DI PROGETTAZIONE</p> <p>Ing. Giuseppe Resta Ordine Ingegneri Provincia di Roma n. 20629</p>	<p>PROGETTISTI SPECIALISTICI</p> <p>Ing. Ambrogio Signorilli Ordine Ingegneri Provincia di Roma n. A35111</p> <p>Ing. Moreno Panfilii Ordine Ingegneri Provincia di Perugia n. A2857</p> <p>Ing. David Crenca Ordine Ingegneri Provincia di Frosinone n. A1762</p>	<p>PROGETTAZIONE ATI: (Mandatario)</p> <p>GPI INGEGNERIA GESTIONE PROGETTI, INGEGNERIA s.r.l.</p> <p>coopoprogetti</p> <p>engeko</p> <p>INGENIERIA</p>
<p>IL GEODLOGO</p> <p>Dott. Geol. Salvatore Manno Ordine dei geologi della Regione Lazio n. 1069</p>	<p>IL PROGETTISTA E RESPONSABILE DELL'INTEGRAZIONE DELLE PROGETTAZIONI SPECIALISTICHE (OPROJ20 ART 15 COMMA 2)</p> <p>Dott. Ing. GIORGIO GUIDUCCI Ordine Ingegneri Provincia di Roma n. 14039</p>	<p>IL PROGETTISTA E RESPONSABILE DELL'INTEGRAZIONE DELLE PROGETTAZIONI SPECIALISTICHE (OPROJ20 ART 15 COMMA 2)</p> <p>Dott. Ing. GIORGIO GUIDUCCI Ordine Ingegneri Provincia di Roma n. 14039</p>

PROGETTO STRADALE
SISTEMAZIONE VIABILITA' INTERFERITE
VIABILITA' INTERFERITE 6
 Planimetria di progetto, di tracciamento e profilo longitudinale

CODICE PROGETTO	NOVE FILE	REVISIONE	SCALA
PROGETTO	SOOPS06TRAPF01B		
ELAB.	245	B	1:11.000

REV.	DESCRIZIONE	DATA	REDATTO	VERIFICATO	APPROVATO
D					
C					
B	Revisione a seguito istruttoria U.0030221 del 16.01.2023	Febbraio '23	Guidobaldi	Resto	Guiducci
A	Emissione	Ottobre '22	Guidobaldi	Resto	Guiducci