SCAVI E RILEVATI	
STERRO	3,447 m²
COMPATTAZIONE	6,000 m
RILEVATO	0,037 m²
TERRENO VEGETALE	0,531 m²
SOVRASTRUTTURA STRADALE	
STRATO DI USURA	6,000 m
STRATO DI MISTO STABILIZZATO	1,500 m²

SEZIONE N.: 1
QT. PROGETTO: 408,308
DIST.PROG.: 0,000
DIST.SUCC.: 25,000

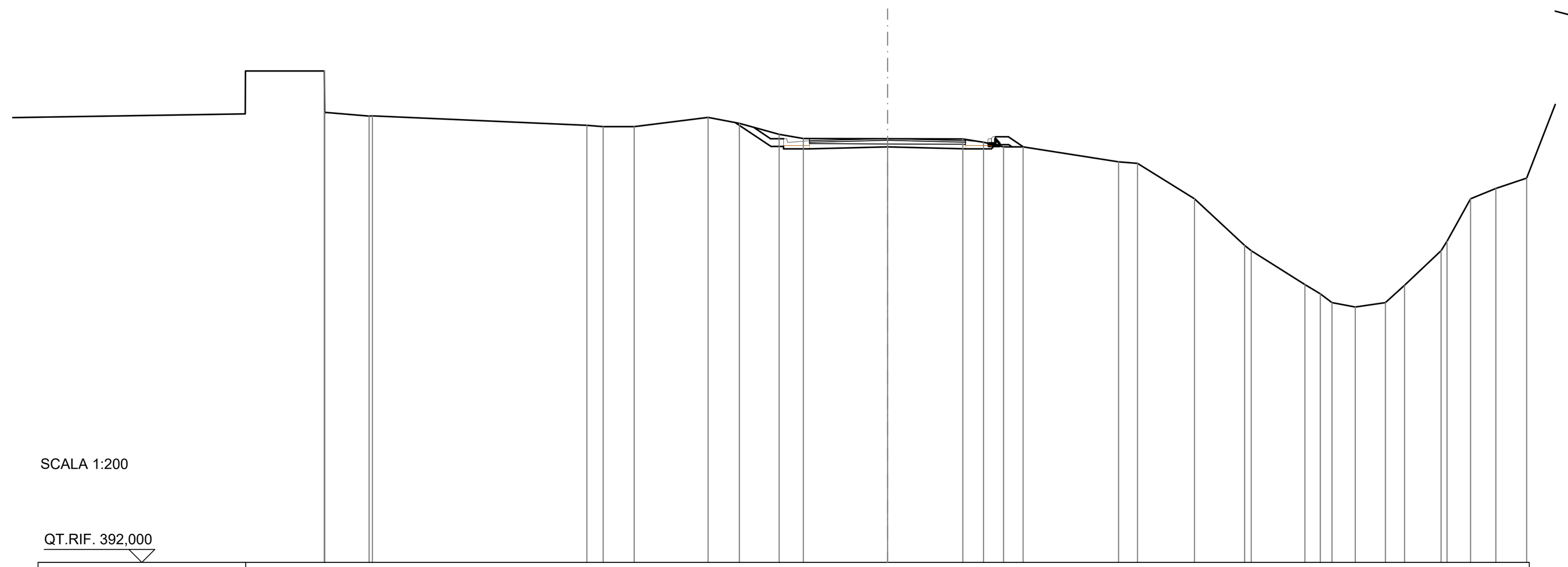

SCALA 1:200

QT.RIF. 392,000

QUOTE TERRENO	410,915 409,325 409,179 409,189 408,822 408,771 408,774 409,130 408,901 408,481 408,321 408,308 408,297 408,170 408,000 408,000 407,422 407,365 406,000 404,201 404,000 402,695 402,341 402,000 401,834 402,000 402,668 404,000 404,366 406,000 406,397
DIST.PARZIALI TERRENO	1,715 8,261 0,624 1,196 2,842 1,207 1,533 0,925 3,243 2,894 0,799 0,772 0,753 3,673 0,725 2,200 1,924 2,068 0,595 0,901 1,161 0,732 1,410 0,902 0,972
QUOTE PROGETTO	408,930 408,013 408,013 407,923 407,998 407,923 407,923 408,083 408,000
DIST.PARZIALI PROGETTO	1,376 1,000 3,000 3,000 1,000 0,517
QUOTE USURA	408,233 408,239 408,308 408,239 408,233
DIST.PARZIALI USURA	2,750 2,750

SCAVI E RILEVATI	
STERRO	12,900 m²
COMPATTAZIONE	6,045 m
TERRENO VEGETALE	1,106 m²
SOVRASTRUTTURA STRADALE	
STRATO DI USURA	6,045 m
STRATO DI MISTO STABILIZZATO	1,511 m²

SEZIONE N.: 2
QT. PROGETTO: 410,350
DIST.PROG.: 25,000
DIST.PREC.: 25,000
DIST.SUCC.: 25,000

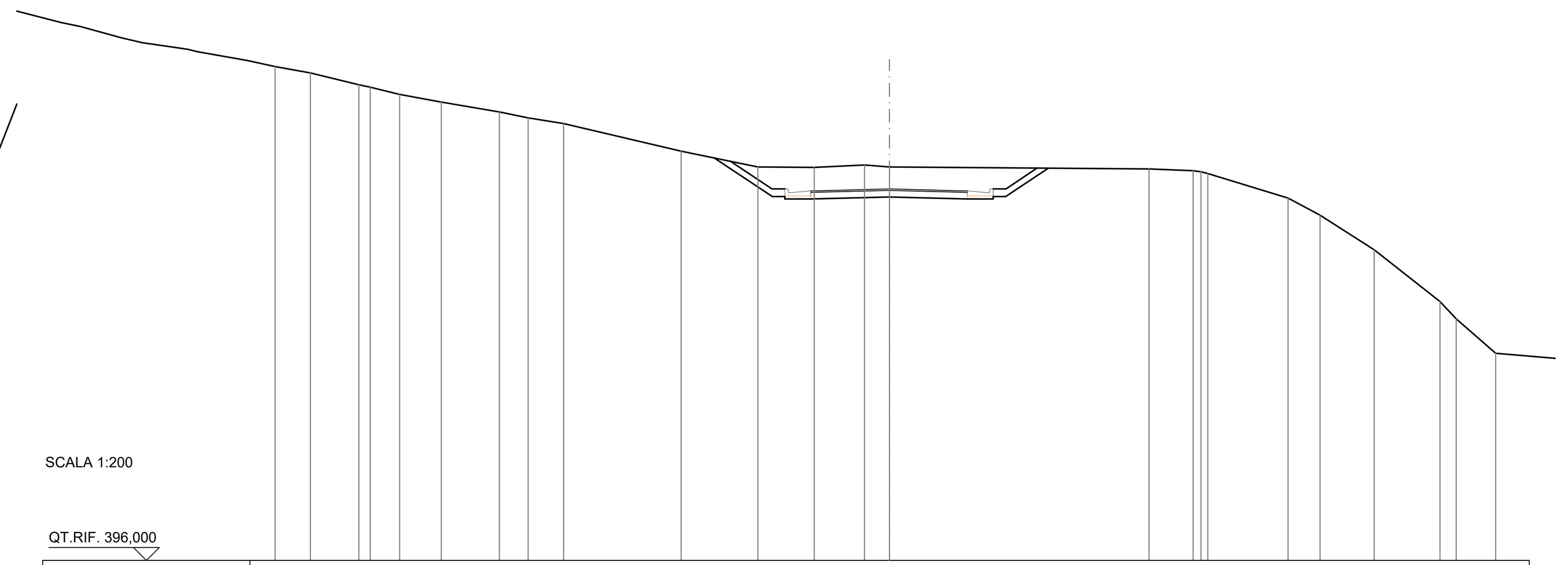

SCALA 1:200

QT.RIF. 396,000

QUOTE TERRENO	414,830 414,375 414,286 414,000 413,705 413,326 413,098 412,875 411,812 411,202 411,182 411,273 411,198 411,120 411,059 410,948 410,000 409,336 408,000 406,000 405,331 404,000
DIST.PARZIALI TERRENO	1,877 1,136 1,608 2,239 1,112 1,374 4,537 2,960 2,179 1,936 0,972 10,025 1,694 3,098 1,242 2,086 2,544 0,627 1,517
QUOTE PROGETTO	411,548 410,054 410,054 409,964 410,040 409,965 409,965 410,055 411,151
DIST.PARZIALI PROGETTO	2,240 1,000 3,045 3,000 1,000 1,642
QUOTE USURA	410,274 410,280 410,350 410,281 410,275
DIST.PARZIALI USURA	2,795 2,750

SCAVI E RILEVATI	
STERRO	104,814 m²
COMPATTAZIONE	7,312 m
TERRENO VEGETALE	6,339 m²
SOVRASTRUTTURA STRADALE	
STRATO DI USURA	7,312 m
STRATO DI MISTO STABILIZZATO	1,828 m²

SEZIONE N.: 3
QT. PROGETTO: 412,393
DIST.PROG.: 50,000
DIST.PREC.: 25,000
DIST.SUCC.: 25,000

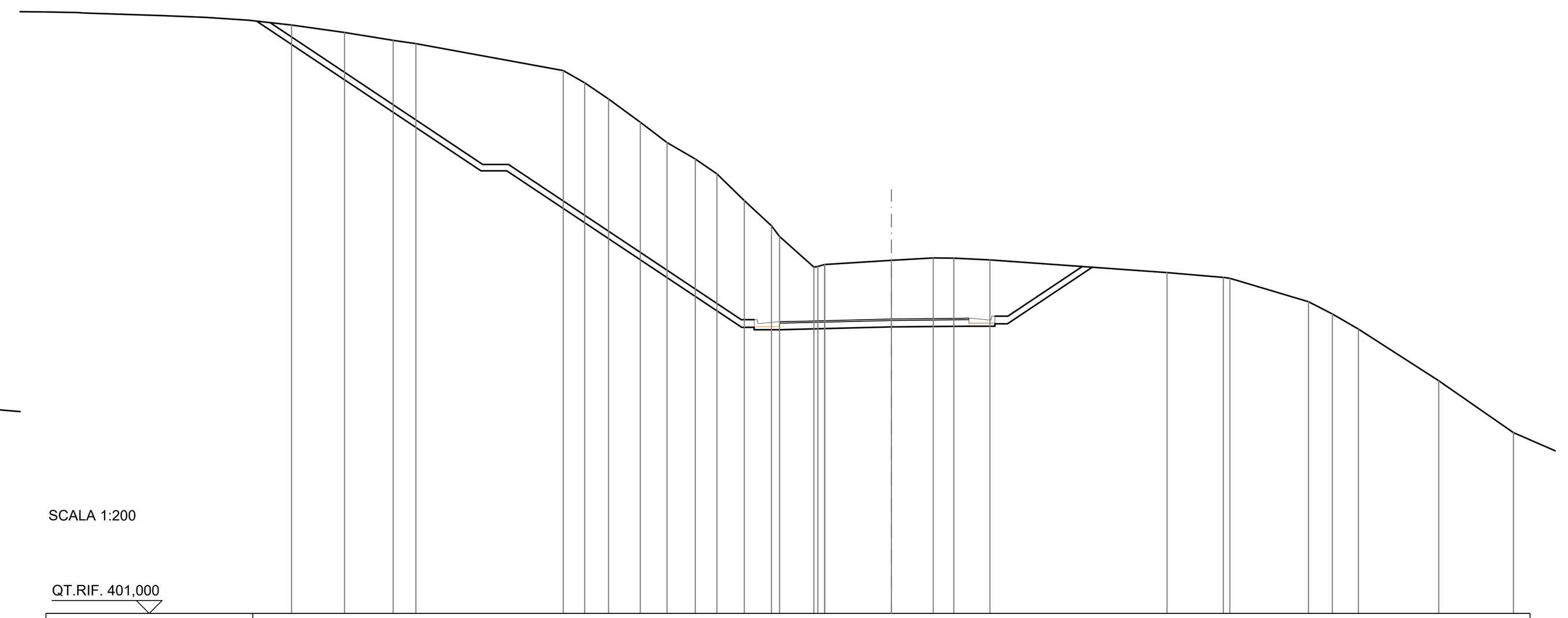

SCALA 1:200

QT.RIF. 401,000

QUOTE TERRENO	423,756 423,474 423,164 423,037 422,000 421,526 420,901 420,000 419,215 418,579 418,000 416,969 416,000 415,586 414,395 414,500 414,660 414,750 414,748 414,679 414,186 414,000 413,963 413,055 412,588 412,000 410,000
DIST.PARZIALI TERRENO	2,049 1,882 0,879 5,697 0,830 0,927 1,226 1,032 1,094 0,836 1,062 1,045 1,325 2,586 1,617 0,795 1,395 6,849 2,175 3,042 0,918 1,015 3,108
QUOTE PROGETTO	418,126 418,126 412,066 412,066 411,976 412,083 412,112 412,112 412,202 414,394
DIST.PARZIALI PROGETTO	1,000 9,085 1,000 4,312 3,000 1,000 3,287
QUOTE USURA	412,286 412,310 412,393 412,419 412,422
DIST.PARZIALI USURA	0,972 3,340 2,750

SCAVI E RILEVATI	
STERRO	117,296 m²
COMPATTAZIONE	8,269 m
TERRENO VEGETALE	6,063 m²
SOVRASTRUTTURA STRADALE	
STRATO DI USURA	8,269 m
STRATO DI MISTO STABILIZZATO	2,067 m²

SEZIONE N.: 4
QT. PROGETTO: 414,781
DIST.PROG.: 75,000
DIST.PREC.: 25,000
DIST.SUCC.: 25,000

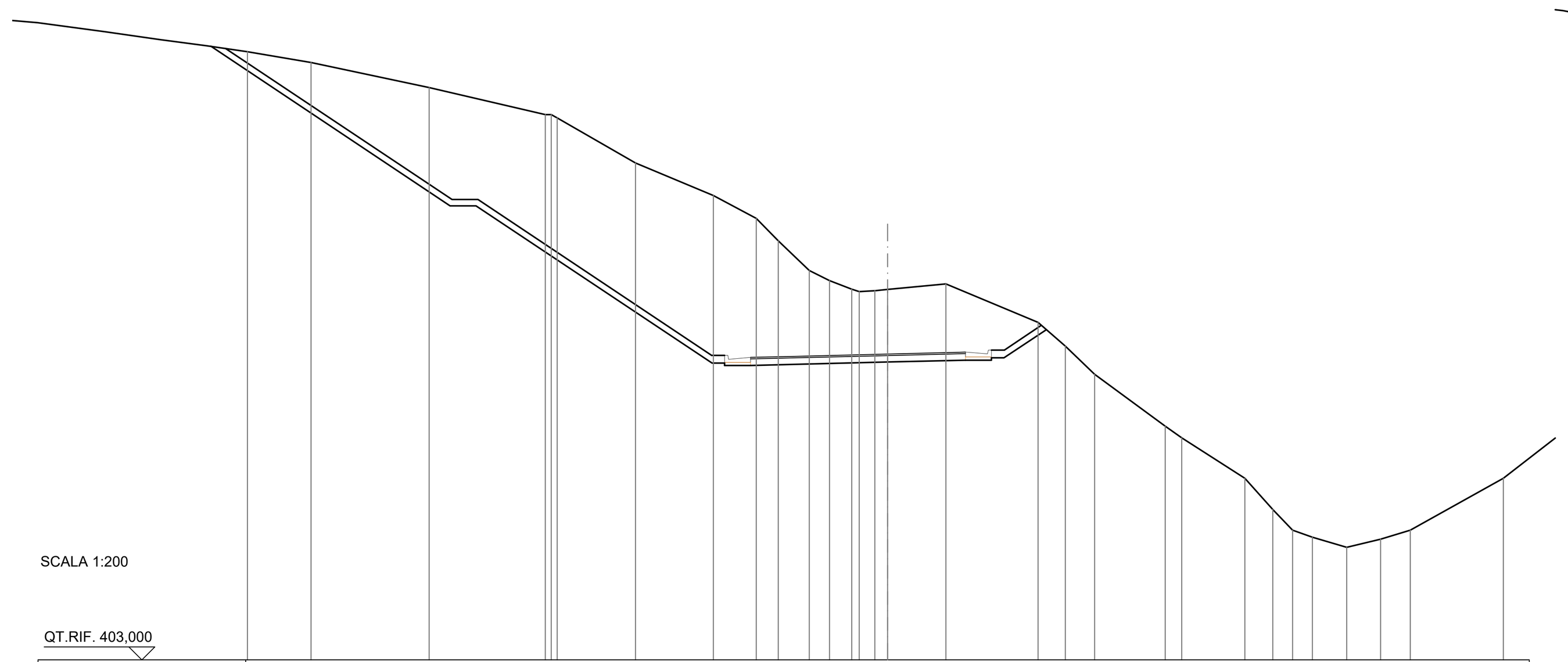

SCALA 1:200

QT.RIF. 403,000

QUOTE TERRENO	426,002 425,043 424,000 423,870 422,139 420,888 420,000 419,144 418,000 417,606 417,275 417,220 417,265 417,481 416,000 415,084 414,000 412,000 411,559 410,000 408,791 408,000 407,729 407,337 407,649 408,000
DIST.PARZIALI TERRENO	4,551 4,469 3,016 2,994 1,649 0,848 1,192 0,777 0,855 0,599 0,491 2,246 3,547 1,050 1,128 2,720 0,634 2,424 1,079 0,765 0,760 1,315 1,310 1,139
QUOTE PROGETTO	420,489 420,489 414,430 414,340 414,340 414,471 414,546 414,546 414,636 415,723
DIST.PARZIALI PROGETTO	1,000 9,085 1,000 5,269 3,000 1,000 1,629
QUOTE USURA	414,650 414,689 414,781 414,850 414,856
DIST.PARZIALI USURA	1,571 3,697 2,750

SCAVI E RILEVATI	
STERRO	95,699 m²
COMPATTAZIONE	8,653 m
TERRENO VEGETALE	5,533 m²
SOVRASTRUTTURA STRADALE	
STRATO DI USURA	8,653 m
STRATO DI MISTO STABILIZZATO	2,163 m²

SEZIONE N.: 5
QT. PROGETTO: 417,794
DIST.PROG.: 100,000
DIST.PREC.: 25,000
DIST.SUCC.: 25,000

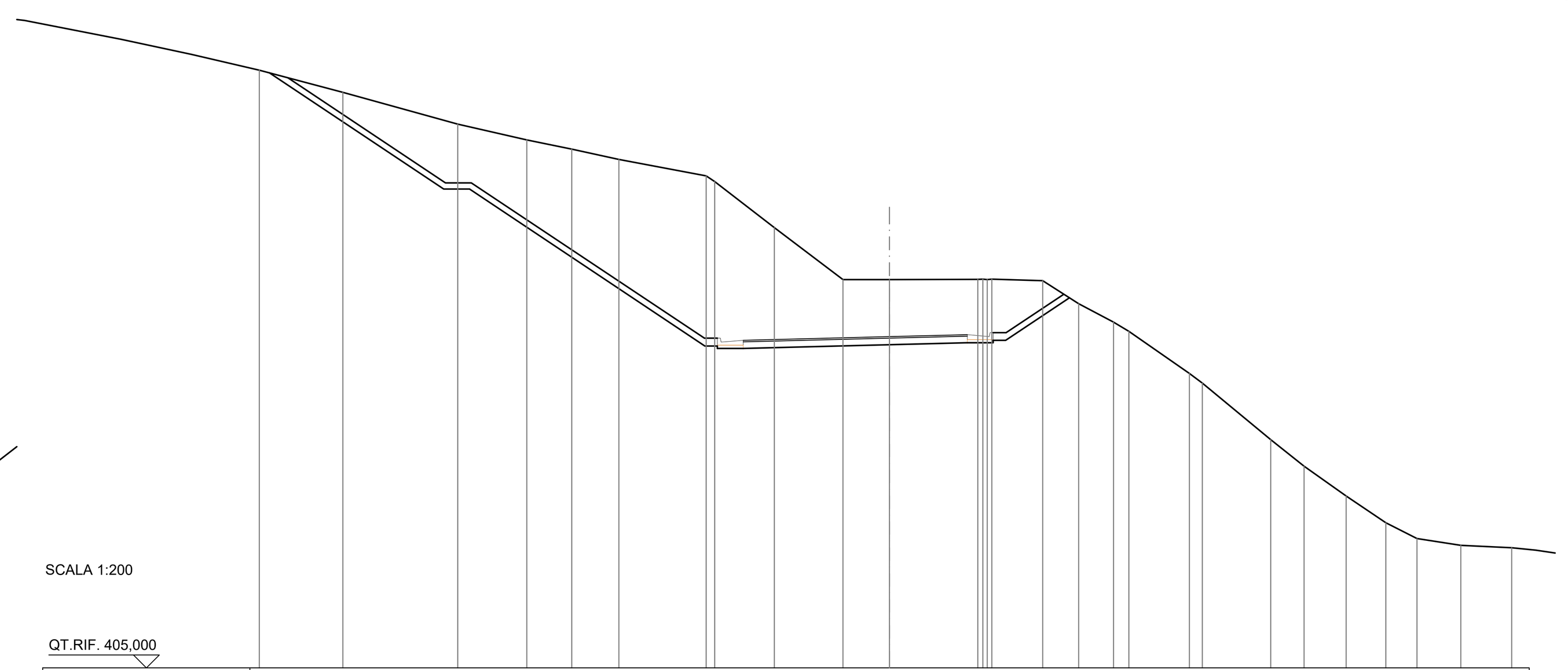

SCALA 1:200

QT.RIF. 405,000

QUOTE TERRENO	427,229 426,000 425,388 425,035 424,636 424,000 423,784 422,000 420,000 420,000 420,004 420,013 419,956 419,062 418,353 418,000 416,371 416,000 413,817 412,797 411,644 410,607 410,000 409,736
DIST.PARZIALI TERRENO	4,443 2,662 1,738 1,823 3,366 2,305 2,654 1,796 3,409 1,967 1,389 1,344 0,591 2,338 0,499 2,647 1,287 1,623 1,533 1,203 1,695
QUOTE PROGETTO	423,493 423,493 417,433 417,343 417,343 417,484 417,559 417,559 417,649 419,292
DIST.PARZIALI PROGETTO	1,000 9,085 1,000 5,653 3,000 1,000 2,463
QUOTE USURA	417,653 417,703 417,794 417,863 417,869
DIST.PARZIALI USURA	1,992 3,660 2,750

SCAVI E RILEVATI	
STERRO	31,934 m²
COMPATTAZIONE	6,963 m
TERRENO VEGETALE	2,530 m²
SOVRASTRUTTURA STRADALE	
STRATO DI USURA	6,963 m
STRATO DI MISTO STABILIZZATO	1,741 m²

SEZIONE N.: 6
QT. PROGETTO: 421,270
DIST.PROG.: 125,000
DIST.PREC.: 25,000
DIST.SUCC.: 24,365

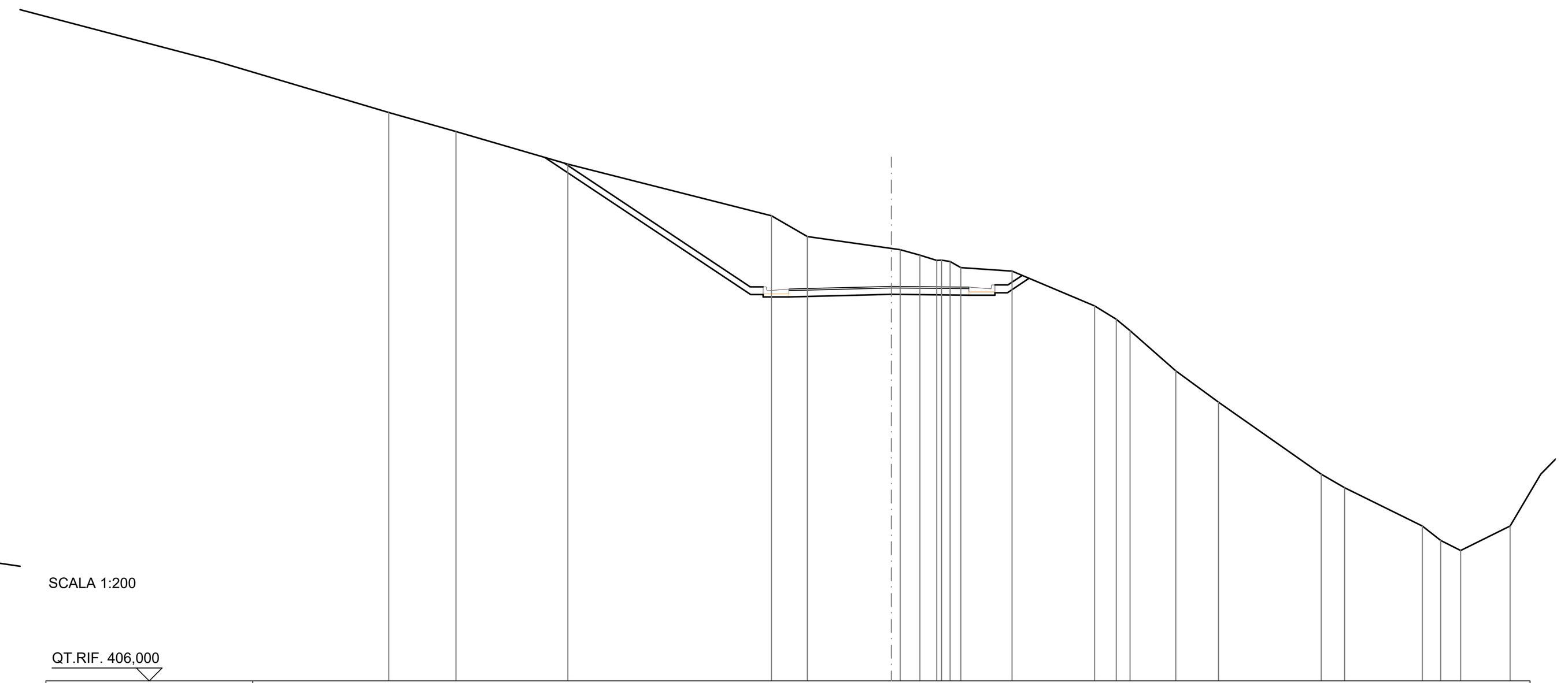

SCALA 1:200

QT.RIF. 406,000

QUOTE TERRENO	428,000 427,261 426,000 424,000 423,198 422,736 422,688 422,479 422,278 422,229 422,000 421,857 420,514 420,000 419,554 418,000 416,794 414,000 413,479 412,000 411,438 411,048
DIST.PARZIALI TERRENO	2,606 4,326 7,872 1,388 3,252 0,765 0,645 1,984 3,191 0,840 0,532 1,773 1,652 3,970 0,904 3,003 0,716 0,767
QUOTE PROGETTO	426,261 420,951 420,951 420,861 420,960 420,933 420,933 421,023 421,581
DIST.PARZIALI PROGETTO	7,962 1,000 3,963 3,000 1,000 0,836
QUOTE USURA	421,171 421,192 421,270 421,246 421,243
DIST.PARZIALI USURA	0,848 3,115 2,750

SCAVI E RILEVATI	
STERRO	3,113 m²
COMPATTAZIONE	3,000 m
TERRENO VEGETALE	0,320 m²
SOVRASTRUTTURA STRADALE	
STRATO DI USURA	6,000 m
STRATO DI MISTO STABILIZZATO	1,644 m²

SEZIONE N.: 7
QT. PROGETTO: 424,681
DIST.PROG.: 149,365
DIST.PREC.: 24,365

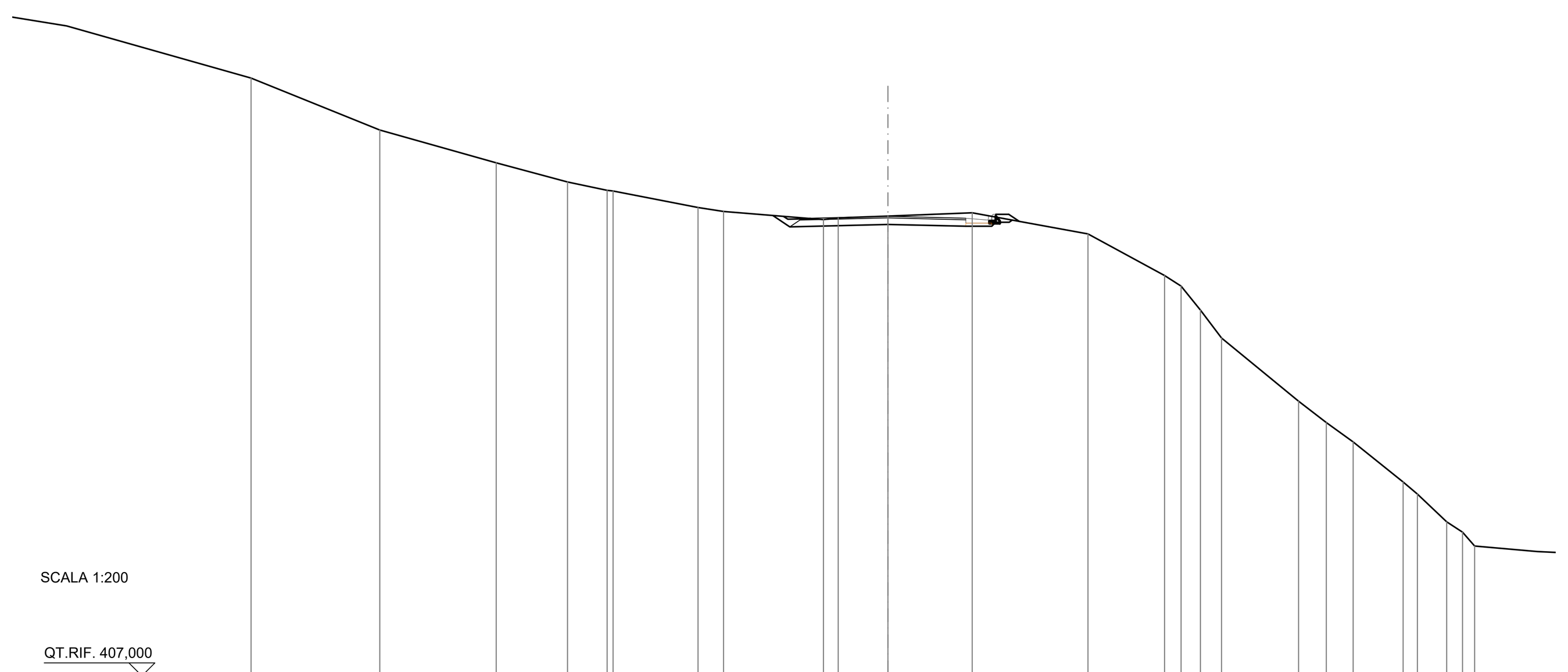

SCALA 1:200

QT.RIF. 407,000

QUOTE TERRENO	428,000 426,741 426,000 425,683 425,653 425,015 424,864 424,550 424,621 424,693 424,816 424,000 422,401 422,000 421,070 420,000 417,567 416,746 416,000 414,461 414,000 412,929 412,536 412,000
DIST.PARZIALI TERRENO	4,479 2,740 1,526 3,264 0,986 3,843 0,565 1,915 3,247 4,447 2,948 0,632 0,745 0,816 2,961 1,072 1,031 1,922 0,549 1,126 0,609
QUOTE PROGETTO	424,708 424,276 424,586 424,606 424,371 424,296 424,296 424,456 424,534
DIST.PARZIALI PROGETTO	0,648 0,772 3,000 3,000 1,000 0,517
QUOTE USURA	424,606 424,612 424,681 424,612 424,606
DIST.PARZIALI USURA	2,750 2,750

anas GRUPPO FS ITALIANE

Direzione Progettazione e Realizzazione Lavori

E 78 GROSSETO - FANO
TRATTO SELCI - LAMA (E 45) - S.STEFANO DI GAIFA
Adeguamento a 2 corsie del tratto Mercatello sul Metauro Ovest - Mercatello sul Metauro Est (Lotto 4°)

PROGETTO DEFINITIVO — AN 245

ANAS - DIREZIONE PROGETTAZIONE E REALIZZAZIONE LAVORI

COORDINATORE PER LA SICUREZZA IN FASE DI PROGETTAZIONE
Ing. Giuseppe Resta
Ordine Ingegneri Provincia di Roma n. 20629

IL GEOLOGO
Dott. Geol. Salvatore Marino
Ordine dei geologi della Regione Lazio n. 1069

VISTO: IL RESP. DEL PROCEDIMENTO
Ing. Vincenzo Catone

VISTO: IL RESP. DEL PROGETTO
Arch.Pianif. Marco Colazza

I PROGETTISTI SPECIALISTICI
Ing. Ambrogio Signorelli
Ordine Ingegneri Provincia di Roma n. A35111
Ing. Moreno Panfili
Ordine Ingegneri Provincia di Perugia n. A2657
Ing. David Crenca
Ordine Ingegneri Provincia di Frosinone n. A1762
Ing. Giuseppe Resta
Ordine Ingegneri Provincia di Roma n. 20629

PROGETTAZIONE ATI:
(Mandataria) GPI INGEGNERIA — GESTIONE PROGETTI INGEGNERIA srl
(Mandante) cooprogetti
(Mandante) engeko
(Mandante) SAIM — Studio di Architettura e Ingegneria Moderna

IL PROGETTISTA E RESPONSABILE DELL'INTEGRAZIONE DELLE PRESTAZIONI SPECIALISTICHE. (DPR207/10 ART 15 COMMA 12) :
Dott. Ing. GIORGIO GUIDUCCI
Ordine Ingegneri Provincia di Roma n. 14035

PROGETTO STRADALE
SISTEMAZIONE VIABILITA' INTERFERITE
VIABILITA' INTERFERITE 7
Sezioni trasversali

CODICE PROGETTO			NOME FILE	REVISIONE	SCALA
PROGETTO	LIV.PROG	ANNO	S00PS07TRASZ01A.		
DTAN245	D	22	CODICE ELAB. S00PS07TRASZ01	A	1:200

REV.	DESCRIZIONE	DATA	REDATTO	VERIFICATO	APPROVATO
D					
C					
B					
A	Emissione	Ottobre '22	Guidobaldi	Resta	Guiducci