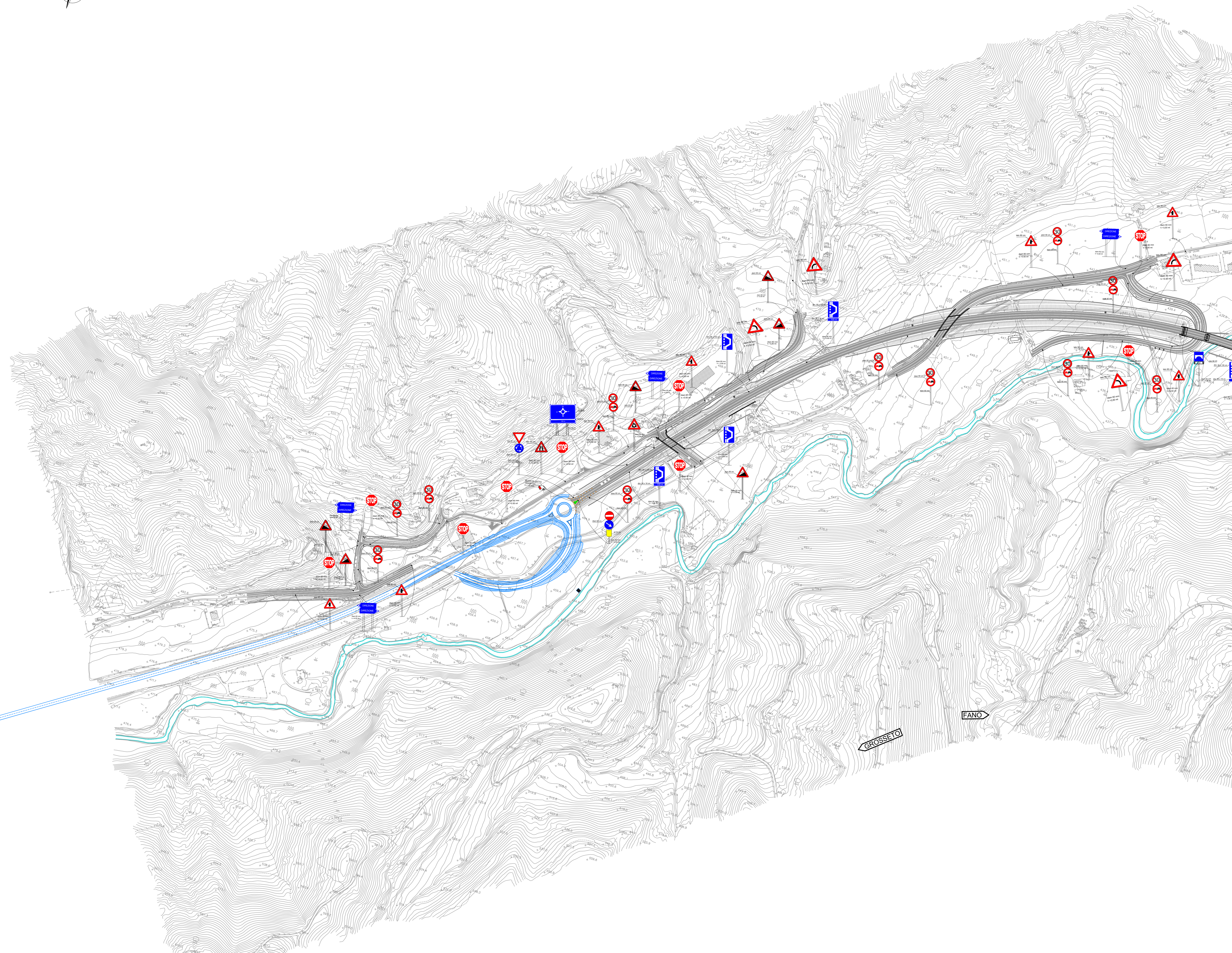
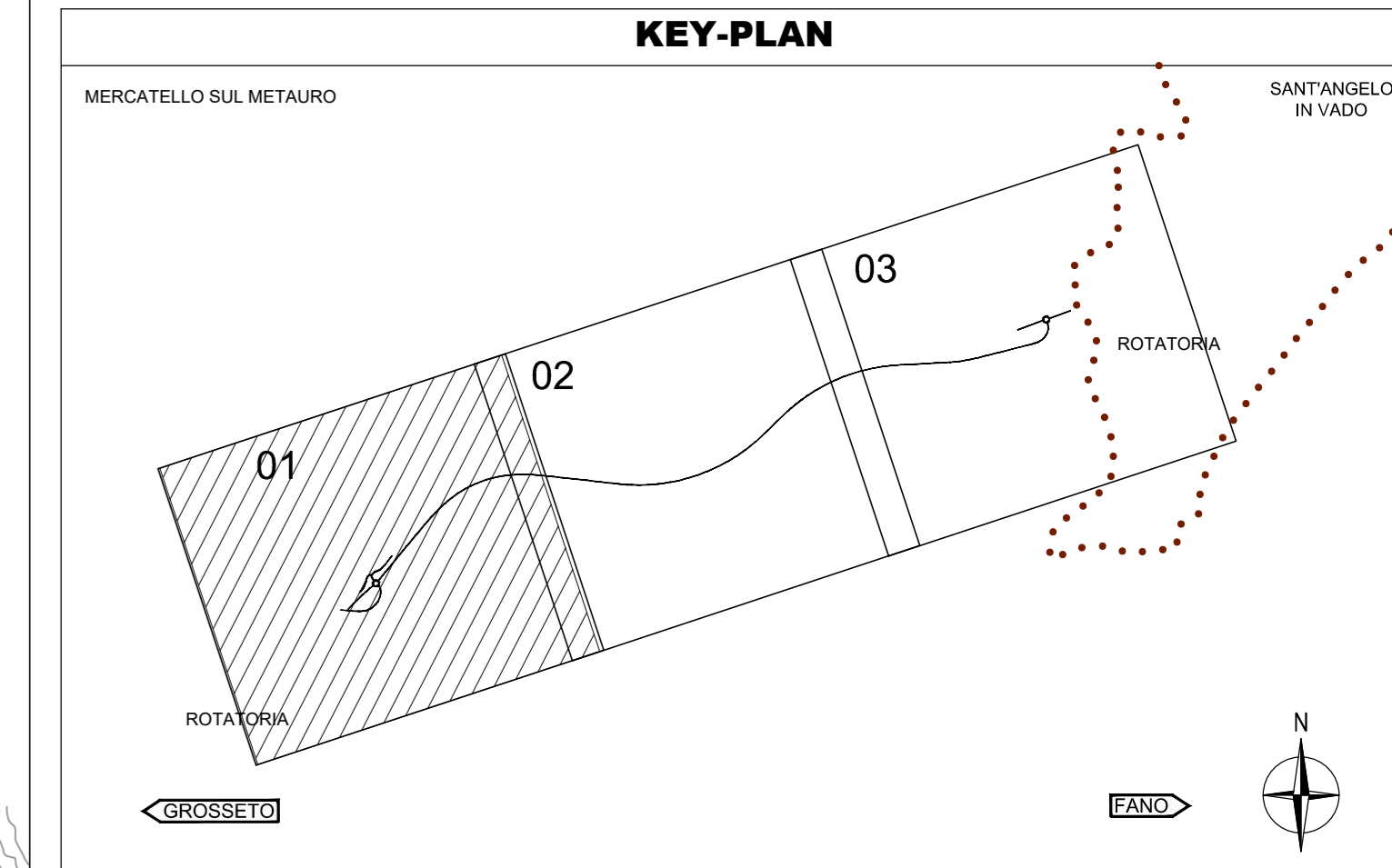


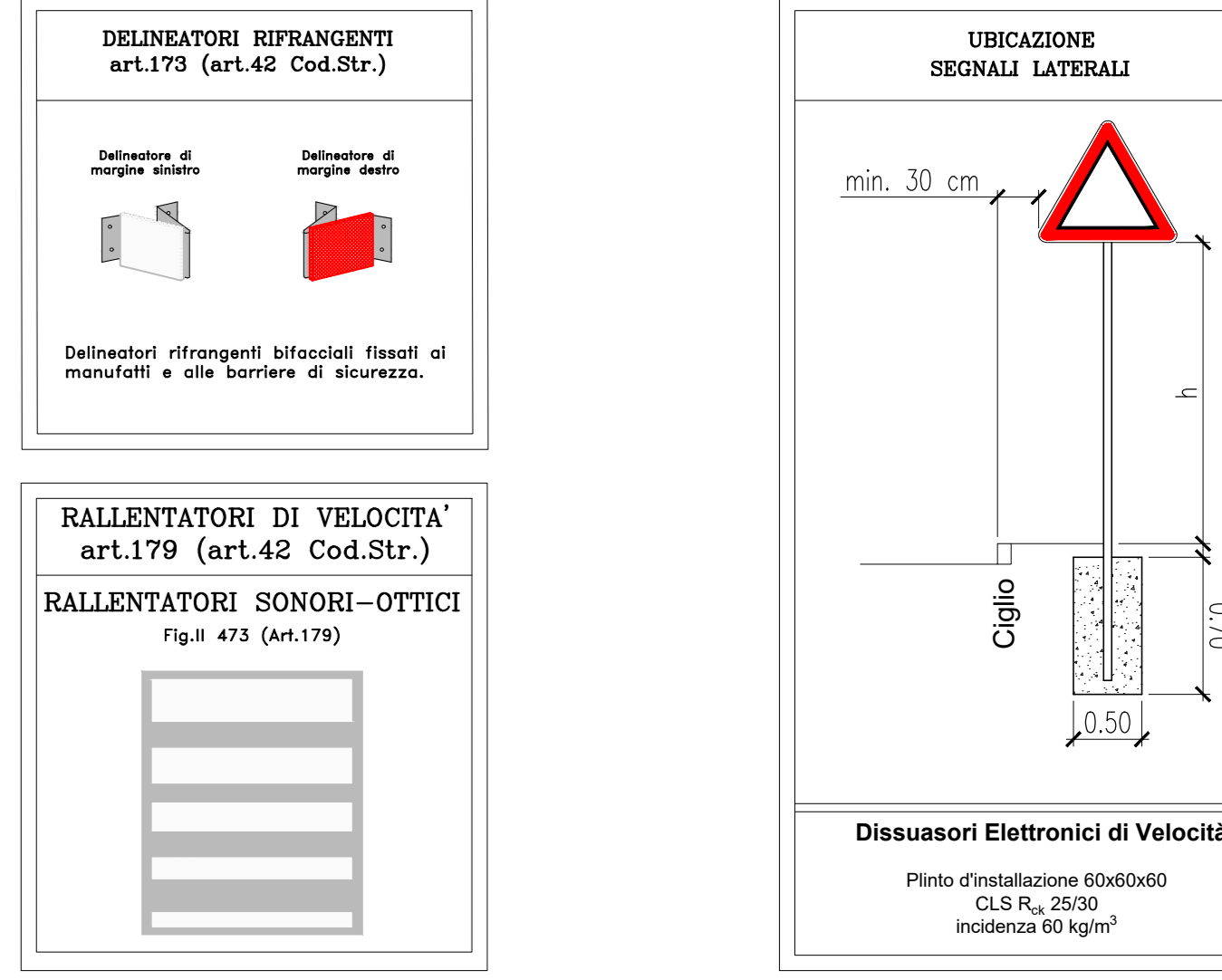
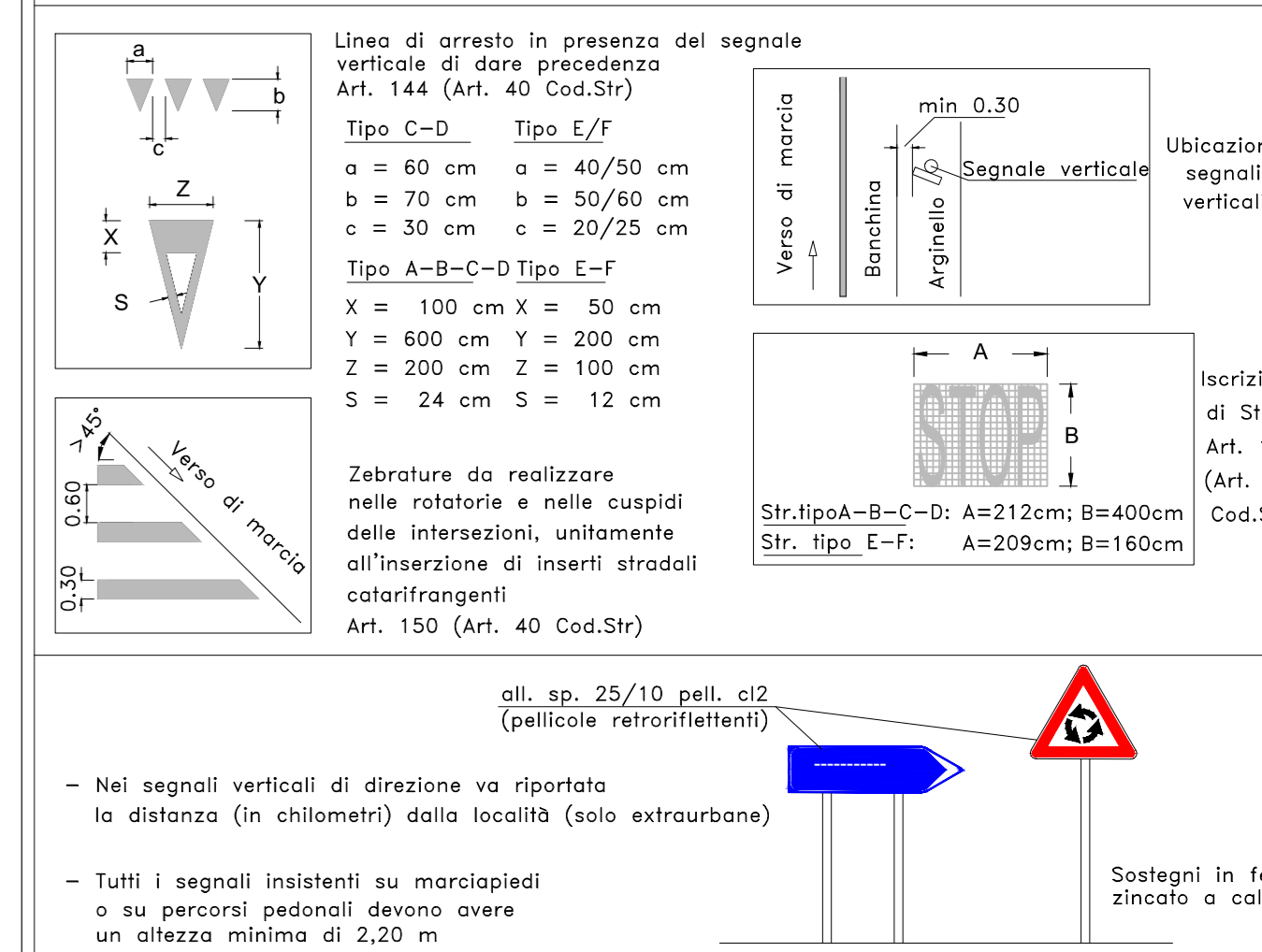


PROVINCIA PESARO URBINO
 COMUNE MERCATELLO SUL METAURO



LEGENDA SEGNALETICA

STRISCE LONGITUDINALI
 Art. 138 (Art. 40 Cod. Str.)
 Striscia longitudinale continua di separazione dei sensi di marcia
 Asse principale: Spessore = 12 cm
 Viabilità locale: Spessore = 10 cm
 Striscia longitudinale discontinua di separazione sensi di marcia e corsie
 Spessore = 12 cm; tratto = 3 m; sp. = 3 m
 Striscia longitudinale continua di margine della carreggiata
 Asse principale: Spessore = 15 cm
 Viabilità locale: Spessore = 12 cm
 Striscia longitudinale discontinua di margine, per l'interruzione di linee continue in corrispondenza di accessi laterali, piazzole o zone di sosta
 Spessore = 15 cm (12cm) - tratto = 1 m; spazio = 1 m
 Striscia longitudinale discontinua di guida sulle intersezioni
 Spessore = 12 cm - tratto = 1 m; spazio = 1,5 m



Sanas
 GRUPPO FS ITALIANE
 Direzione Progettazione e Realizzazione Lavori

E 78 GROSSETO - FANO
TRATTO SELCI - LAMA (E 45) - S.STEFANO DI GAIFA
 Adeguamento a 2 corsie del tratto Mercatello sul Metauro Ovest - Mercatello sul Metauro Est (Lotto 4^o)

PROGETTO DEFINITIVO AN 245

ANAS - DIREZIONE PROGETTAZIONE E REALIZZAZIONE LAVORI

COORDINATORE PER LA SICUREZZA IN FASE DI PROGETTAZIONE Ing. Giuseppe Resta Ordine Ingegneri Provincia di Roma n. 20629	I PROGETTISTI SPECIALISTICI Ing. Ambrogio Signorilli Ordine Ingegneri Provincia di Roma n. A35111 Ing. Moreno Panfilii Ordine Ingegneri Provincia di Perugia n. A2657 Ing. David Crenca Ordine Ingegneri Provincia di Frosinone n. A1762	PROGETTAZIONE ATI: (Mandatari) GP INGENGERIA GESTIONE PROGETTI, INGEGNERIA s.r.l. cooprogetti engeko
IL GEOLOGO Dott. Geol. Salvatore Morino Ordine dei geologi della Regione Lazio n. 1069	VISTO IL RESP. DEL PROCEDIMENTO Ing. Vincenzo Cotrone	IL PROGETTISTA E RESPONSABILE DELL'INTEGRAZIONE DELLE SPECIALISTICHE (DPR207/10 ART.15 COMMA 2) Dott. Ing. GIORGIO GUIDUCCI Ordine Ingegneri Provincia di Roma n. 14039

PROGETTO STRADALE
SEGNALETICA E BARRIERE DI SICUREZZA
 ASSE PRINCIPALE, SVINCOLI E VIABILITA' LOCALE
 Pianimetria della segnaletica - Tav. 1 di 3

CODICE PROGETTO	NOVE FILE	TOOPS00TRAPNO1B	REVISIONE	SCALA
DTAN245	D 22	T00P500TRAPNO1	B	1:2.000
D				
C				
B	Revisione a seguito istruttoria U.0030221 del 16.01.2023	Febbraio '23	Guidobaldi	Resto
A	Emissione	Ottobre '22	Guidobaldi	Resto
REV.	DESCRIZIONE	DATA	REDATTO	VERIFICATO