

**E 78 GROSSETO - FANO
TRATTO SELCI - LAMA (E 45) - S.STEFANO DI GAIFA
Adeguamento a 2 corsie del tratto Mercatello sul Metauro Ovest -
Mercatello sul Metauro Est (Lotto 4°)**

PROGETTO DEFINITIVO

AN 245

ANAS - DIREZIONE PROGETTAZIONE E REALIZZAZIONE LAVORI

<p>COORDINATORE PER LA SICUREZZA IN FASE DI PROGETTAZIONE</p> <p align="center"><i>Ing. Giuseppe Resta</i> Ordine Ingegneri Provincia di Roma n. 20629</p>	<p>I PROGETTISTI SPECIALISTICI</p> <p align="center"><i>Ing. Ambrogio Signorelli</i> Ordine Ingegneri Provincia di Roma n. A35111</p> <p align="center"><i>Ing. Moreno Panfilì</i> Ordine Ingegneri Provincia di Perugia n. A2657</p> <p align="center"><i>Ing. David Crenca</i> Ordine Ingegneri Provincia di Frosinone n. A1762</p> <p align="center"><i>Ing. Giuseppe Resta</i> Ordine Ingegneri Provincia di Roma n. 20629</p>	<p>PROGETTAZIONE ATI: (Mandataria)</p> <p align="center">GPI INGEGNERIA <i>GESTIONE PROGETTI INGEGNERIA srl</i></p> <p align="center">cooprogetti</p> <p align="center">engeko</p> <p align="center">AIM <i>Studio di Architettura e Ingegneria Moderna</i></p> <p>IL PROGETTISTA E RESPONSABILE DELL'INTEGRAZIONE DELLE PRESTAZIONI SPECIALISTICHE. (DPR207/10 ART 15 COMMA 12):</p> <p align="center"><i>Dott. Ing. GIORGIO GUIDUCCI</i> Ordine Ingegneri Provincia di Roma n. 14035</p>
<p>IL GEOLOGO</p> <p align="center"><i>Dott. Geol. Salvatore Marino</i> Ordine dei geologi della Regione Lazio n. 1069</p>		
<p>VISTO: IL RESP. DEL PROCEDIMENTO</p> <p align="center"><i>Ing. Vincenzo Catone</i></p>		
<p>VISTO: IL RESP. DEL PROGETTO</p> <p align="center"><i>Arch. Pianif. Marco Colazza</i></p>		

**PROGETTO STRADALE
ASSE PRINCIPALE**

Sezioni Trasversali

CODICE PROGETTO			NOME FILE	REVISIONE	SCALA
PROGETTO	LIV.PROG	ANNO	T00PS00TRASZ01B.		
D T A N 2 4 5	D	2 2	CODICE ELAB. T00PS00TRASZ01	B	1:200
D					
C					
B	Revisione a seguito istruttoria U.0030221 del 16.01.2023	Febbraio '23	Guidobaldi	Resta	Guiducci
A	Emissione	Ottobre '22	Guidobaldi	Resta	Guiducci
REV.	DESCRIZIONE	DATA	REDATTO	VERIFICATO	APPROVATO

SCAVI E RILEVATI	
SCOTICO	20,012 m
RILEVATO	58,067 m ²
SOVRASTRUTTURA STRADALE	
STRATO DI USURA	20,012 m
STRATO DI BINDER	1,201 m ²
STRATO DI BASE	3,002 m ²
STRATO DI MISTO STABILIZZATO	5,003 m ²

SEZIONE N.: 1
 QT. PROGETTO: 469,661
 DIST.PROG.: 0,000
 DIST.SUCC.: 25,000

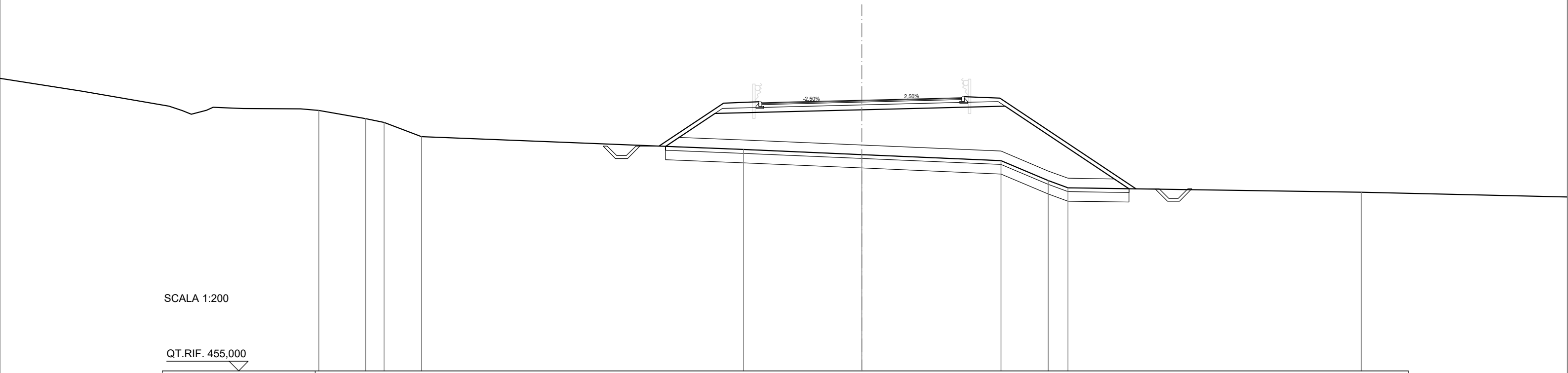
SCALA 1:200

QT.RIF. 454,000

QUOTE TERRENO	468,482	468,000 467,626 467,523	466,395	466,000 465,725 465,496	465,186
DIST.PARZIALI TERRENO	4,901	0,531 21,200	7,468	1,131 1,281 10,661	
QUOTE PROGETTO		468,939	469,161	469,440	
DIST.PARZIALI PROGETTO		8,875	11,136		
QUOTE USURA		469,439	469,661	469,940	
DIST.PARZIALI USURA		8,875	11,136		

SCAVI E RILEVATI	
SCOTICO	24,244 m
RILEVATO	49,575 m ²
TERRENO VEGETALE	3,329 m ²
SOVRASTRUTTURA STRADALE	
STRATO DI USURA	10,463 m
STRATO DI BINDER	0,628 m ²
STRATO DI BASE	1,569 m ²
STRATO DI MISTO STABILIZZATO	3,700 m ²

SEZIONE N.: 2
 QT. PROGETTO: 469,164
 DIST.PROG.: 25,000
 DIST.PREC.: 25,000
 DIST.SUCC.: 25,000



SCALA 1:200

QT.RIF. 455,000

QUOTE TERRENO	468,199	468,000	467,256		466,583		466,315		466,000	464,956	464,577		464,347
DIST.PARZIALI TERRENO	0,963	1,957		16,849			6,188		7,282	2,474	1,029		15,349
QUOTE PROGETTO					466,746	468,472		468,664		468,852			464,530
DIST.PARZIALI PROGETTO					2,588		7,679		7,496		6,480		
QUOTE USURA							469,033	469,070		469,164		469,258	469,295
DIST.PARZIALI USURA							1,483	3,751		3,753		1,475	

SCAVI E RILEVATI	
SCOTICO	26,553 m
RILEVATO	36,202 m ²
TERRENO VEGETALE	3,794 m ²
SOVRASTRUTTURA STRADALE	
STRATO DI USURA	10,500 m
STRATO DI BINDER	0,630 m ²
STRATO DI BASE	1,575 m ²
STRATO DI MISTO STABILIZZATO	3,709 m ²

SEZIONE N.: 4
 QT. PROGETTO: 468,680
 DIST.PROG.: 75,000
 DIST.PREC.: 25,000
 DIST.SUCC.: 25,000

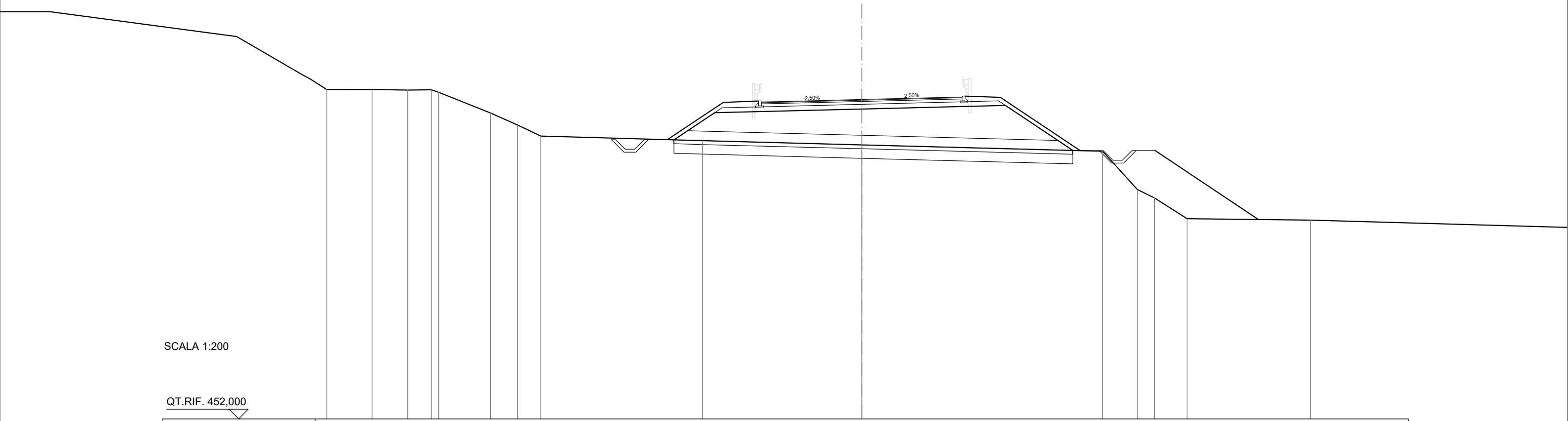
SCALA 1:200

QT.RIF. 452,000

QUOTE TERRENO	469,114	469,144	469,124	466,941	466,568	466,366	466,000	465,245	464,000	463,533
DIST.PARZIALI TERRENO	0,800	5,570	11,847	5,632	10,228	0,844	1,352	1,546		
QUOTE PROGETTO			466,694	467,988	468,180	468,368	463,588	463,588	463,588	463,432
DIST.PARZIALI PROGETTO			1,940	7,695	7,518	7,167	2,000			
QUOTE USURA			468,549	468,587	468,680	468,774	468,812			
DIST.PARZIALI USURA			1,500	3,750	3,750	1,500				

SCAVI E RILEVATI	
SCOTICO	20,873 m
RILEVATO	34,040 m ²
TERRENO VEGETALE	2,509 m ²
SOVRASTRUTTURA STRADALE	
STRATO DI USURA	10,500 m
STRATO DI BINDER	0,630 m ²
STRATO DI BASE	1,575 m ²
STRATO DI MISTO STABILIZZATO	3,709 m ²

SEZIONE N.: 5
 QT. PROGETTO: 468,706
 DIST.PROG.: 100,000
 DIST.PREC.: 25,000
 DIST.SUCC.: 25,000



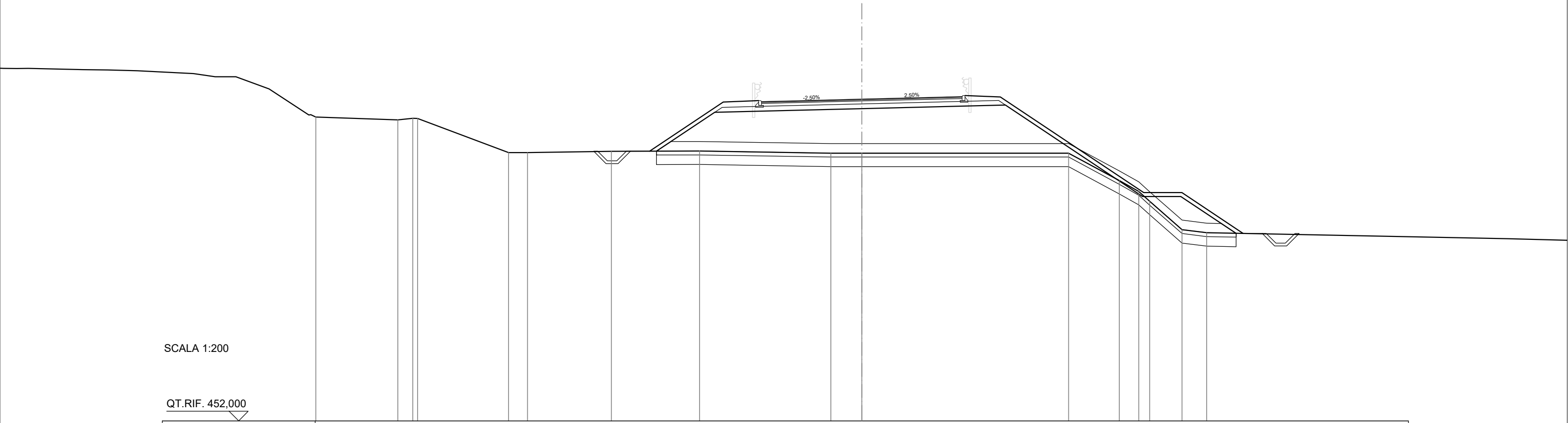
SCALA 1:200

QT.RIF. 452,000

QUOTE TERRENO	469,228	469,197	469,213	469,083	468,000	467,369	466,796	466,549	466,330	466,000	464,000	463,550	462,474	462,394
DIST.PARZIALI TERRENO	1,862	1,237	2,713	1,415	1,212	8,461	8,333	12,594	1,822	0,889	1,701	6,452		
QUOTE PROGETTO							466,592	468,014	468,206	468,394	466,041			
DIST.PARZIALI PROGETTO							2,131	7,695	7,518	3,529				
QUOTE USURA								468,575	468,612	468,706	468,800	468,837		
DIST.PARZIALI USURA								1,500	3,750	3,750	1,500			

SCAVI E RILEVATI	
STERRO	0,107 m ²
SCOTICO	28,828 m
RILEVATO	47,503 m ²
TERRENO VEGETALE	4,700 m ²
SOVRASTRUTTURA STRADALE	
STRATO DI USURA	10,500 m
STRATO DI BINDER	0,630 m ²
STRATO DI BASE	1,575 m ²
STRATO DI MISTO STABILIZZATO	3,709 m ²

SEZIONE N.: 6
 QT. PROGETTO: 468,831
 DIST.PROG.: 125,000
 DIST.PREC.: 25,000
 DIST.SUCC.: 25,000



SCALA 1:200

QT.RIF. 452,000

QUOTE TERRENO	467,745	467,824	467,817	466,031	466,029	466,102	466,111	466,000	466,000	466,000	464,571	464,000	463,484	462,000	461,838
DIST.PARZIALI TERRENO	0,779	4,765	0,987	4,393	4,616	6,864	1,619	10,823	2,650	1,018	0,570	1,698	1,285		
QUOTE PROGETTO				466,106	468,139		468,331		468,519		463,738	463,738	461,808		
DIST.PARZIALI PROGETTO				3,047	7,695		7,518		7,167		2,000	2,895			
QUOTE USURA						468,700	468,737	468,831	468,925	468,962					
DIST.PARZIALI USURA						1,500	3,750	3,750	1,500						

SCAVI E RILEVATI	
SCOTICO	35,378 m
RILEVATO	131,505 m ²
TERRENO VEGETALE	5,774 m ²
SOVRASTRUTTURA STRADALE	
STRATO DI USURA	11,085 m
STRATO DI BINDER	0,665 m ²
STRATO DI BASE	1,663 m ²
STRATO DI MISTO STABILIZZATO	3,855 m ²

SEZIONE N.: 9
 QT. PROGETTO: 469,105
 DIST.PROG.: 200,000
 DIST.PREC.: 25,000
 DIST.SUCC.: 25,000

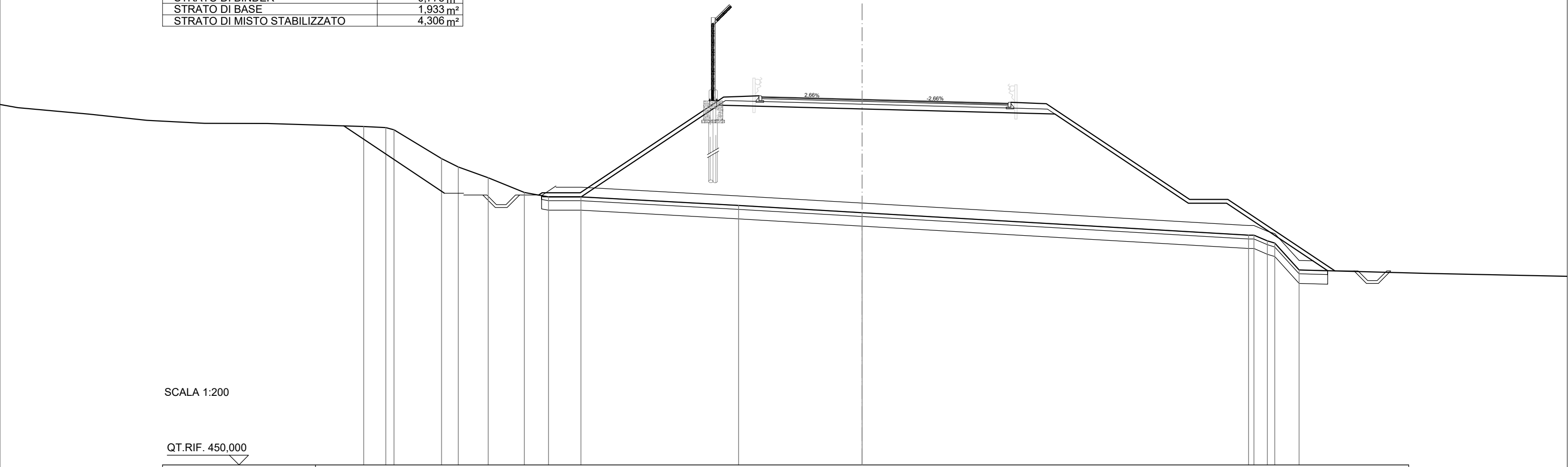
SCALA 1:200

QT.RIF. 450,000

QUOTE TERRENO	465,226	465,041	464,926	464,529	464,105	464,000	464,000	463,932	463,870	463,706	463,386	463,362	462,933	462,842	462,638	462,483	462,140	462,098	462,000	461,229	460,546	460,447
DIST.PARZIALI TERRENO	3,630	1,599	2,008	1,927	0,562	0,929	1,978	2,207			9,710	0,484	6,932	1,219	3,933	1,627	3,241	0,592	0,830	2,740	1,817	1,806
QUOTE PROGETTO					463,978					468,762		468,605		468,432		463,759	463,759			461,489		
DIST.PARZIALI PROGETTO							7,173			7,532		8,264		7,006		2,000	3,402					
QUOTE USURA											469,214	469,183	469,105	469,017	468,983							
DIST.PARZIALI USURA											1,500	3,750	4,214	1,621								

SCAVI E RILEVATI	
STERRO	0,006 m ²
SCOTICO	40,817 m ²
RILEVATO	146,964 m ²
TERRENO VEGETALE	6,640 m ²
SOVRASTRUTTURA STRADALE	
STRATO DI USURA	12,885 m
STRATO DI BINDER	0,773 m ²
STRATO DI BASE	1,933 m ²
STRATO DI MISTO STABILIZZATO	4,306 m ²

SEZIONE N.: 10
 QT. PROGETTO: 469,094
 DIST.PROG.: 225,000
 DIST.PREC.: 25,000
 DIST.SUCC.: 25,000



SCALA 1:200

QT.RIF. 450,000

QUOTE TERRENO	467,675	467,622	467,499	466,000	465,556	464,997	464,230	464,000	464,000	463,548	463,173	462,000	461,701	461,582	460,179
DIST.PARZIALI TERRENO	1,151	2,485	0,877	1,566	1,892	1,266	1,695	8,244	6,468	20,213	0,705	1,267			
QUOTE PROGETTO							464,066	464,010	468,794	468,594	468,326	463,667	463,667	461,582	460,140
DIST.PARZIALI PROGETTO							2,000	7,173	7,513	10,086	6,985	2,000	5,288		
QUOTE USURA									469,234	469,194	469,094	468,914	468,891		
DIST.PARZIALI USURA									1,500	3,750	6,750	0,885			

SCAVI E RILEVATI	
SCOTICO	17,886 m
RILEVATO	9,352 m ²
TERRENO VEGETALE	1,546 m ²
SOVRASTRUTTURA STRADALE	
STRATO DI USURA	11,540 m
STRATO DI BINDER	0,692 m ²
STRATO DI BASE	1,731 m ²
STRATO DI MISTO STABILIZZATO	3,972 m ²

SEZIONE N.: 16
 QT. PROGETTO: 467,836
 DIST.PROG.: 375,000
 DIST.PREC.: 25,000
 DIST.SUCC.: 25,000

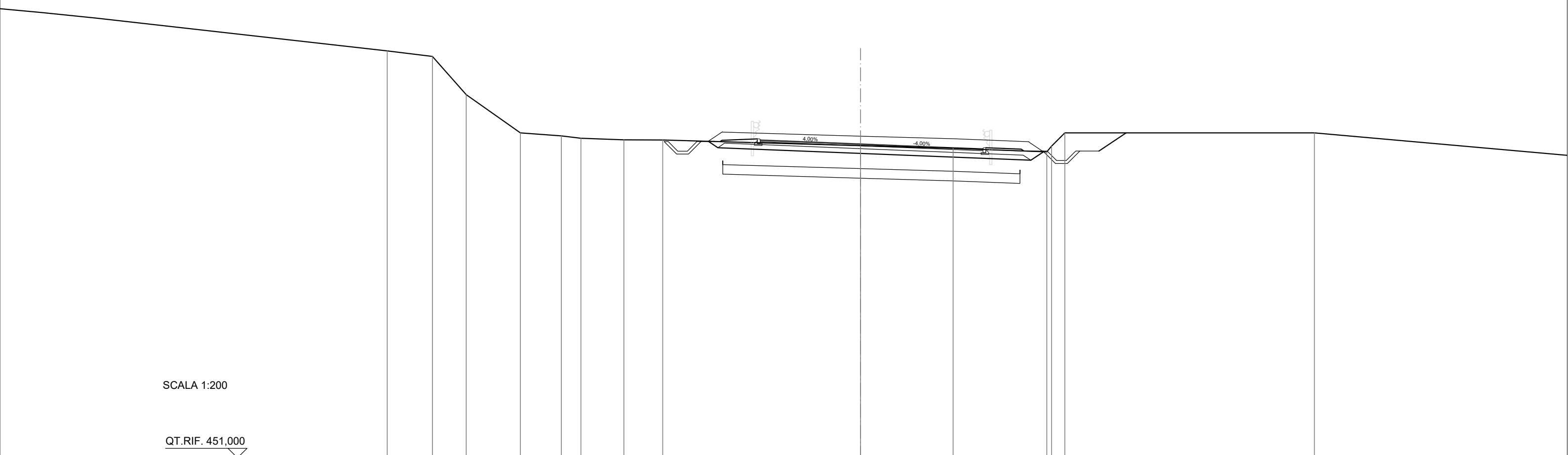
SCALA 1:200

QT.RIF. 450,000

QUOTE TERRENO	471,267	471,035	470,687	470,546	470,000	468,000	467,082	466,915	466,777	466,633	467,973	468,000	468,000	467,890	467,484	466,990
DIST.PARZIALI TERRENO	2,236	2,114	1,177	3,022	2,030	1,715	5,547	9,386	9,641	1,542	1,198	1,680	6,704	6,278		
QUOTE PROGETTO								466,903	467,336	467,002	466,637					
DIST.PARZIALI PROGETTO								1,077	7,476	0,547						
QUOTE USURA								468,036	467,979	467,836	467,694	467,597				
DIST.PARZIALI USURA								1,500	3,750	3,750	2,540					

SCAVI E RILEVATI	
STERRO	6,919 m ²
TERRENO VEGETALE	1,042 m ²
SOVRASTRUTTURA STRADALE	
STRATO DI USURA	11,650 m
STRATO DI BINDER	0,699 m ²
STRATO DI BASE	1,747 m ²
STRATO DI MISTO STABILIZZATO	3,999 m ²

SEZIONE N.: 17
 QT. PROGETTO: 467,428
 DIST.PROG.: 400,000
 DIST.PREC.: 25,000
 DIST.SUCC.: 25,000



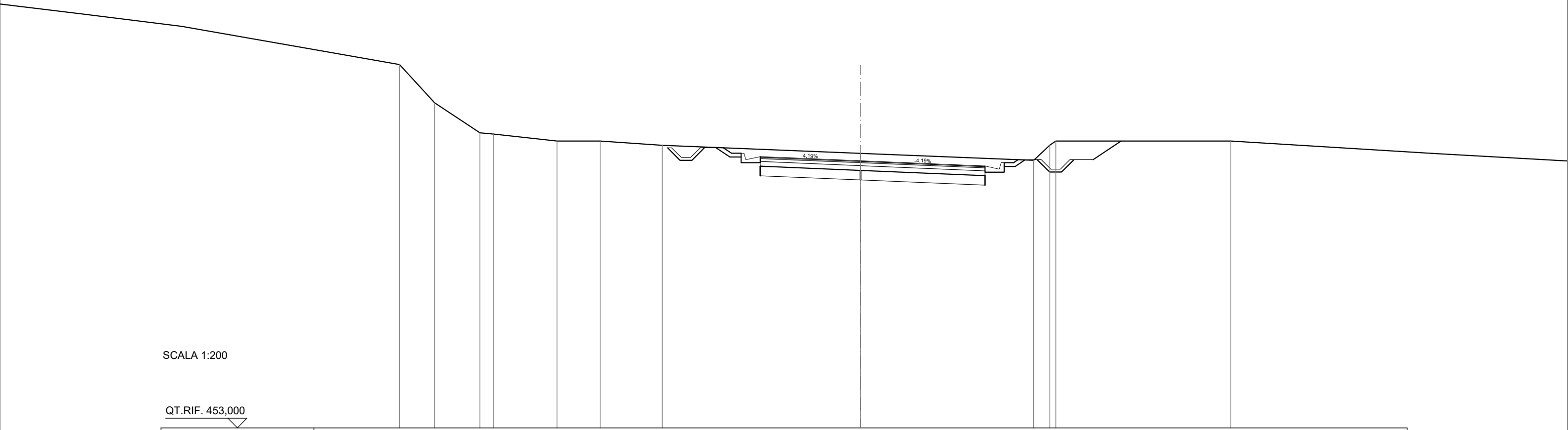
SCALA 1:200

QT.RIF. 451,000

QUOTE TERRENO	472,292	472,000	470,000	468,000	467,843	467,721	467,639	467,632		467,333	467,193	467,007	468,000	468,000
DIST.PARZIALI TERRENO	2,363	1,773	2,835	2,140	1,022	2,252	2,033		10,349		4,839	4,905	0,691	13,057
QUOTE PROGETTO									467,563	466,928		466,572	467,014	
DIST.PARZIALI PROGETTO									0,505	7,470		8,903	0,662	
QUOTE USURA									467,638	467,428	467,278	467,172		
DIST.PARZIALI USURA									1,500	3,750	3,750	2,650		

SCAVI E RILEVATI	
STERRO	15,974 m ²
COMPATTAZIONE	11,759 m ²
TERRENO VEGETALE	0,363 m ²
SOVRASTRUTTURA STRADALE	
STRATO DI USURA	11,759 m ²
STRATO DI BINDER	0,706 m ²
STRATO DI BASE	1,764 m ²
STRATO DI MISTO STABILIZZATO	2,940 m ²

SEZIONE N.: 18
 QT. PROGETTO: 466,963
 DIST.PROG.: 425,000
 DIST.PREC.: 25,000
 DIST.SUCC.: 25,000



SCALA 1:200

QT.RIF. 453,000

QUOTE TERRENO	472,000	470,000	468,425	468,360	468,000	468,003	467,774	467,352	466,994	467,783	468,000
DIST.PARZIALI TERRENO	1,832	2,374	0,717	3,320	2,257	3,244	10,374	9,055	0,846	9,155	
QUOTE PROGETTO							467,644 466,994 466,994 467,644 467,660 467,163 466,863	466,463	466,190 466,370 466,670 467,011 467,026 466,376 466,376 467,026		
DIST.PARZIALI PROGETTO							0,650 0,624 0,650 0,592 0,746 0,583 0,750	5,250	6,509	0,750 0,583 0,512 0,639 0,650 0,624 0,650	
QUOTE USURA							467,183	467,120	466,963	466,806	466,690
DIST.PARZIALI USURA							1,500	3,750	3,750	2,759	

SCAVI E RILEVATI	
SCOTICO	20,779 m
RILEVATO	25,367 m ²
TERRENO VEGETALE	2,141 m ²
SOVRASTRUTTURA STRADALE	
STRATO DI USURA	11,970 m
STRATO DI BINDER	0,718 m ²
STRATO DI BASE	1,795 m ²
STRATO DI MISTO STABILIZZATO	4,080 m ²

SEZIONE N.: 22
 QT. PROGETTO: 464,534
 DIST.PROG.: 525,000
 DIST.PREC.: 25,000
 DIST.SUCC.: 25,000

SCALA 1:200

QT.RIF. 453,000

QUOTE TERRENO	464,622	463,921	463,388	463,336	463,212	462,832	462,766	462,000	462,000	461,776	461,696	461,443	461,418
DIST.PARZIALI TERRENO	6,023	5,553	0,893	1,249	4,700	0,649	7,640	3,765	1,809	6,780	1,191		
QUOTE PROGETTO			463,508	464,363		464,034		463,626	461,758				
DIST.PARZIALI PROGETTO			1,282		7,457		9,240	2,800					
QUOTE USURA					464,765	464,699	464,534	464,368	464,237				
DIST.PARZIALI USURA					1,500	3,750	3,750	2,970					

SCAVI E RILEVATI	
SCOTICO	23,564 m
RILEVATO	47,205 m ²
TERRENO VEGETALE	2,810 m ²
SOVRASTRUTTURA STRADALE	
STRATO DI USURA	11,970 m
STRATO DI BINDER	0,718 m ²
STRATO DI BASE	1,795 m ²
STRATO DI MISTO STABILIZZATO	4,080 m ²

SEZIONE N.: 23
 QT. PROGETTO: 463,784
 DIST.PROG.: 550,000
 DIST.PREC.: 25,000
 DIST.SUCC.: 25,000

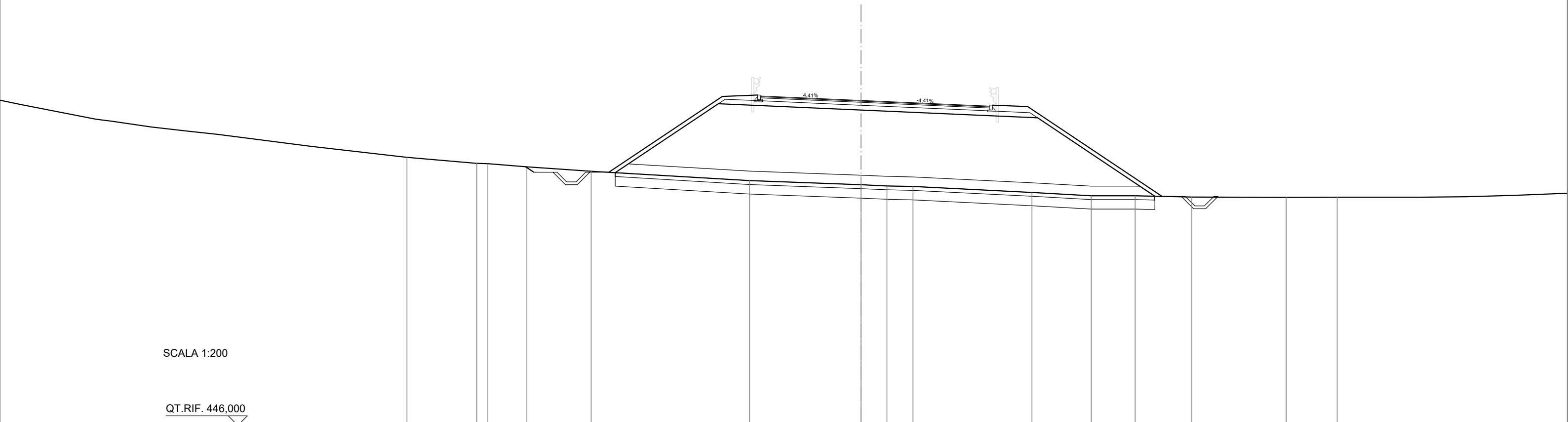
SCALA 1:200

QT.RIF. 448,000

QUOTE TERRENO	462,679	462,000	461,838	461,600		461,125	460,965		460,444	460,378	460,367	460,318		460,000	459,930
DIST.PARZIALI TERRENO	5,790	2,164	3,608		8,824	2,516		8,299	1,776	2,208	2,533		9,306	2,068	
QUOTE PROGETTO				461,557	463,613		463,284		462,876		460,353				
DIST.PARZIALI PROGETTO				3,083		7,457		9,240		3,783					
QUOTE USURA						464,016	463,950	463,784	463,619	463,488					
DIST.PARZIALI USURA						1,500	3,750	3,750	2,970						

SCAVI E RILEVATI	
SCOTICO	28,239 m
RILEVATO	88,098 m ²
TERRENO VEGETALE	3,934 m ²
SOVRASTRUTTURA STRADALE	
STRATO DI USURA	11,970 m
STRATO DI BINDER	0,718 m ²
STRATO DI BASE	1,796 m ²
STRATO DI MISTO STABILIZZATO	4,080 m ²

SEZIONE N.: 24
 QT. PROGETTO: 462,978
 DIST.PROG.: 575,000
 DIST.PREC.: 25,000
 DIST.SUCC.: 25,000



SCALA 1:200

QT.RIF. 446,000

QUOTE TERRENO	460,003	459,695	459,671	459,511	459,279	458,787	458,573	458,511	458,481	458,173	458,000	458,000	457,927	457,911	457,925
DIST.PARZIALI TERRENO	3,650	0,580	2,037	3,364	8,297	5,820	1,355	1,366	6,224	3,099	2,297	2,968	4,934	2,667	
QUOTE PROGETTO					459,205	462,807	462,478			462,070		457,974			
DIST.PARZIALI PROGETTO					5,401	7,457	9,240			6,141					
QUOTE USURA						463,210	463,143	462,978	462,813	462,682					
DIST.PARZIALI USURA						1,500	3,750	3,750	2,970						

SCAVI E RILEVATI	
STERRO	0,023 m ²
SCOTICO	30,984 m
RILEVATO	111,756 m ²
TERRENO VEGETALE	4,911 m ²
SOVRASTRUTTURA STRADALE	
STRATO DI USURA	11,970 m
STRATO DI BINDER	0,718 m ²
STRATO DI BASE	1,795 m ²
STRATO DI MISTO STABILIZZATO	4,080 m ²

SEZIONE N.: 25
 QT. PROGETTO: 462,115
 DIST.PROG.: 600,000
 DIST.PREC.: 25,000
 DIST.SUCC.: 25,000

SCALA 1:200

QT.RIF. 444,000

QUOTE TERRENO	457,713	457,524	457,505	457,288	457,163	457,072	456,880	456,848	456,831	456,773	456,675	456,634	456,615	456,583	456,523
DIST.PARZIALI TERRENO	3,650	0,858	3,674	3,080	4,242	7,631	0,814	0,987	1,432	4,626	4,144	4,702	1,654	2,599	
QUOTE PROGETTO				457,268		461,944	461,615				461,207		456,595	456,595	456,587
DIST.PARZIALI PROGETTO					7,010		7,457			9,240		6,916	2,000		
QUOTE USURA							462,347	462,280	462,115	461,950	461,819				
DIST.PARZIALI USURA							1,500	3,750	3,750	2,970					

SCAVI E RILEVATI	
SCOTICO	36,128 m
RILEVATO	129,998 m ²
TERRENO VEGETALE	5,669 m ²
SOVRASTRUTTURA STRADALE	
STRATO DI USURA	11,970 m
STRATO DI BINDER	0,718 m ²
STRATO DI BASE	1,795 m ²
STRATO DI MISTO STABILIZZATO	4,080 m ²

SEZIONE N.: 26
 QT. PROGETTO: 461,195
 DIST.PROG.: 625,000
 DIST.PREC.: 25,000
 DIST.SUCC.: 25,000

SCALA 1:200

QT.RIF. 441,000

QUOTE TERRENO	455,709	455,693	455,576	455,505	455,494	455,456	455,381	455,369	455,333	455,348	455,408	455,457	455,440	455,501	455,449	455,433
DIST.PARZIALI TERRENO	2,716	3,008	3,660	1,594	1,167	3,144	4,097	0,496	4,244	4,305	1,109	7,964	7,845	2,697		
QUOTE PROGETTO			455,552	456,203	456,203		461,024		460,695		460,288		455,675	455,675	455,467	
DIST.PARZIALI PROGETTO			0,975	2,000		7,228		7,457		9,240		6,916	2,000			
QUOTE USURA							461,427	461,361	461,195	461,030	460,899					
DIST.PARZIALI USURA							1,500	3,750	3,750	2,970						

Via Caià Lillina - Scatolare - REV_02
 0+146,214 - Quota: 452,843

SEZIONE N.: 27
 QT. PROGETTO: 460,219
 DIST.PROG.: 650,000
 DIST.PREC.: 25,000
 DIST.SUCC.: 25,000

SCAVI E RILEVATI	
SCOTICO	41,175 m
RILEVATO	163,018 m ²
TERRENO VEGETALE	6,883 m ²
SOVRASTRUTTURA STRADALE	
STRATO DI USURA	11,970 m
STRATO DI BINDER	0,718 m ²
STRATO DI BASE	1,795 m ²
STRATO DI MISTO STABILIZZATO	4,080 m ²

SCALA 1:200

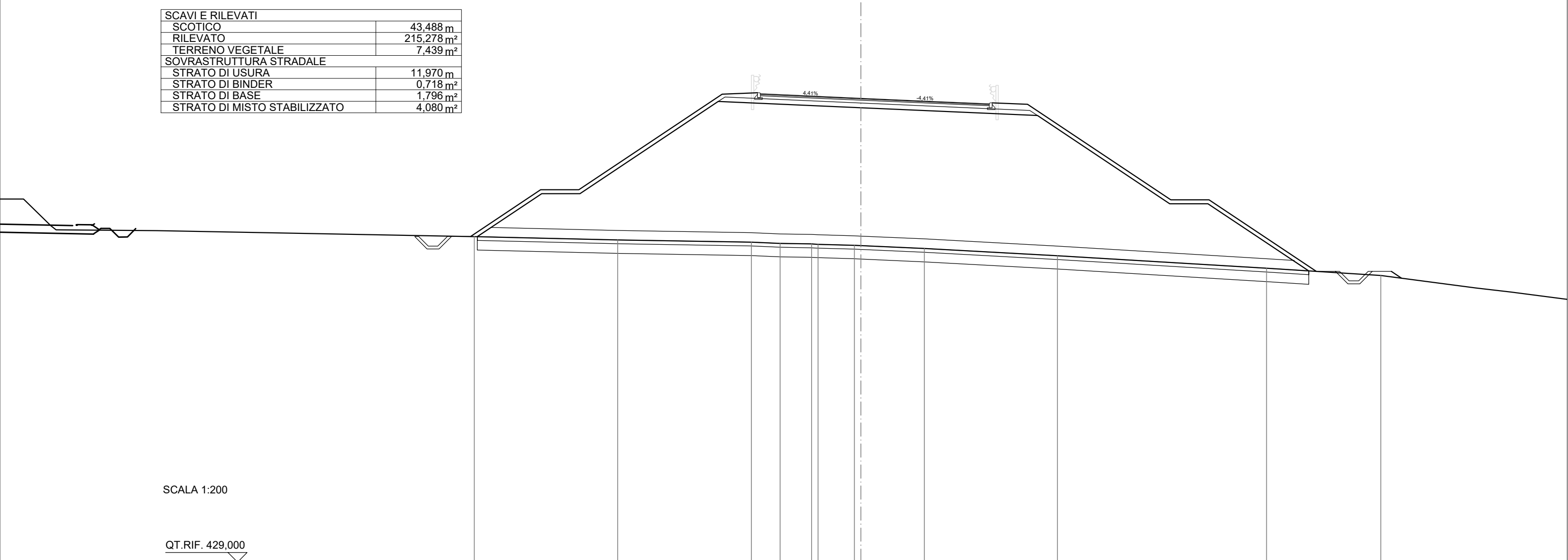
QT.RIF. 439,000

QUOTE TERRENO	454,081	454,000	454,000	453,955	453,945	453,955	453,952	453,765	453,742	453,702	453,622	453,761	453,803	453,824	453,898	453,877	454,000	454,081	454,000	453,616	453,141	452,525	452,000	451,922	451,882	451,742	451,718	451,737	451,783	451,499
DIST.PARZIALI TERRENO	4,113	2,821	2,425	4,407	3,072	2,482	3,659	1,024	0,684	0,541	0,829	0,883	1,133	2,661	3,726	3,530	0,566	0,919	0,978	1,349	0,982	1,660	2,298	0,755	1,578	0,796	3,240			
QUOTE PROGETTO			453,972	455,226	455,226		460,048					459,719				459,311					454,698	454,698			451,728					
DIST.PARZIALI PROGETTO			1,881	2,000		7,228		7,457				9,240		6,916	2,000	4,454														
QUOTE USURA								460,450	460,384			460,219		460,053	459,922															
DIST.PARZIALI USURA								1,500	3,750		3,750		2,970																	

Via Cala Lillina - Scatolare
 P. Prog.: 0188/244 - Quota: 451,798

SEZIONE N.: 33
 QT. PROGETTO: 453,274
 DIST.PROG.: 800,000
 DIST.PREC.: 25,000
 DIST.SUCC.: 25,000

SCAVI E RILEVATI	
SCOTICO	43,488 m
RILEVATO	215,278 m ²
TERRENO VEGETALE	7,439 m ²
SOVRASTRUTTURA STRADALE	
STRATO DI USURA	11,970 m
STRATO DI BINDER	0,718 m ²
STRATO DI BASE	1,796 m ²
STRATO DI MISTO STABILIZZATO	4,080 m ²



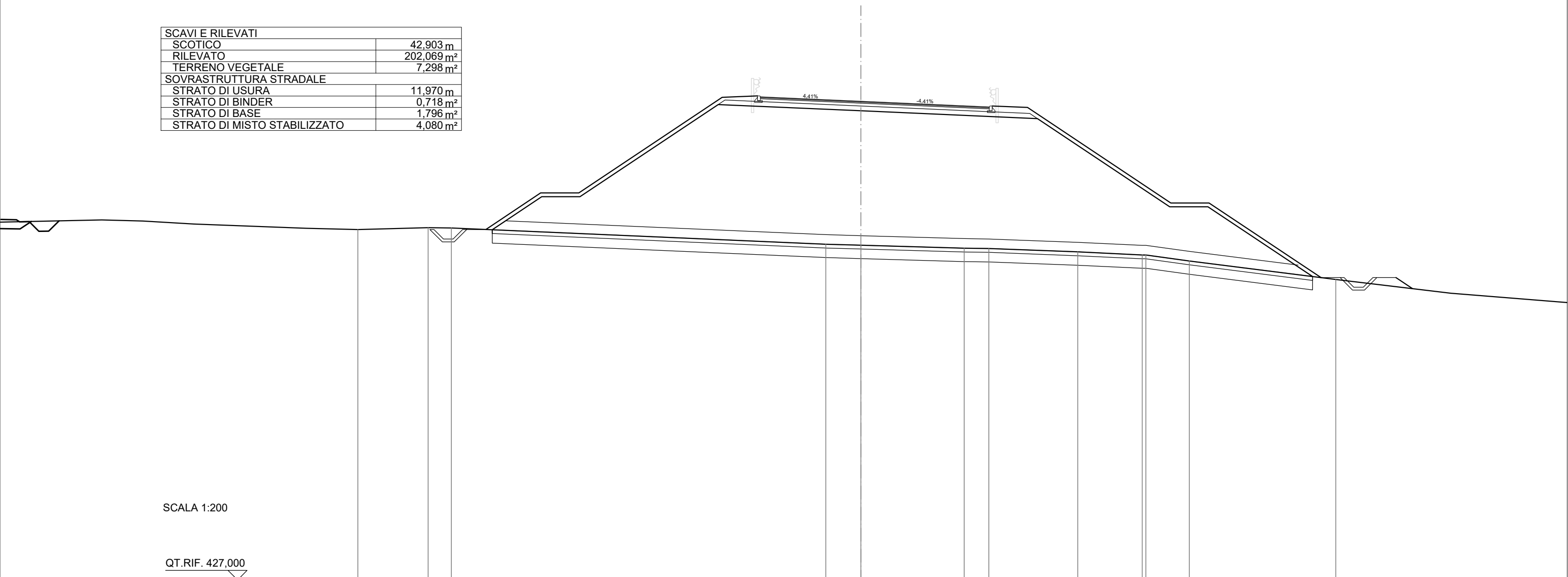
SCALA 1:200

QT.RIF. 429,000

QUOTE TERRENO	446,033		445,856		445,740	445,674	445,647	445,628	445,574	445,559	445,412	445,033	444,377	444,000	
DIST.PARZIALI TERRENO		7,498		6,994	1,505	1,643	1,897		3,321		6,959		10,943	5,977	
QUOTE PROGETTO	446,030	448,282	448,282		453,103				452,774			452,366	447,754	447,754	444,238
DIST.PARZIALI PROGETTO		3,376	2,000	7,228		7,457			9,240		6,916	2,000	5,271		
QUOTE USURA					453,506	453,439			453,274	453,109		452,978			
DIST.PARZIALI USURA					1,500	3,750			3,750	2,970					

SEZIONE N.: 34
 QT. PROGETTO: 452,039
 DIST.PROG.: 825,000
 DIST.PREC.: 25,000
 DIST.SUCC.: 25,000

SCAVI E RILEVATI	
SCOTICO	42,903 m
RILEVATO	202,069 m ²
TERRENO VEGETALE	7,298 m ²
SOVRASTRUTTURA STRADALE	
STRATO DI USURA	11,970 m
STRATO DI BINDER	0,718 m ²
STRATO DI BASE	1,796 m ²
STRATO DI MISTO STABILIZZATO	4,080 m ²



SCALA 1:200

QT.RIF. 427,000

QUOTE TERRENO	445,330	445,427	445,410				444,562	444,508		444,353	444,334		444,159	444,000	444,000	443,687		442,716
DIST.PARZIALI TERRENO	3,672	1,218			19,584			1,832	5,404	1,290		4,654	3,371	2,275		7,662		
QUOTE PROGETTO			445,317	447,047	447,047		451,868		451,539			451,131		446,519	446,519			442,871
DIST.PARZIALI PROGETTO			2,593	2,000	7,228		7,457		9,240			6,916		2,000	5,469			
QUOTE USURA							452,271	452,204	452,039	451,874	451,743							
DIST.PARZIALI USURA							1,500	3,750	3,750	2,970								

SEZIONE N.: 36
 QT. PROGETTO: 449,609
 DIST.PROG.: 875,000
 DIST.PREC.: 25,000
 DIST.SUCC.: 25,000

SCAVI E RILEVATI	
STERRO	0,003 m ²
SCOTICO	46,738 m
RILEVATO	261,146 m ²
TERRENO VEGETALE	8,234 m ²
SOVRASTRUTTURA STRADALE	
STRATO DI USURA	11,970 m
STRATO DI BINDER	0,718 m ²
STRATO DI BASE	1,795 m ²
STRATO DI MISTO STABILIZZATO	4,080 m ²

SCALA 1:200

QT.RIF. 426,000

QUOTE TERRENO	443,227	443,100	443,082	442,903	442,880		442,445	442,420	442,198	442,000	441,153		440,465		440,000	439,835		439,373
DIST.PARZIALI TERRENO	1,688	1,032	2,109	0,937	5,058		0,545	2,477	2,182	1,890		7,808		5,302	3,373	10,753		
QUOTE PROGETTO					442,829	444,616	444,616			449,438		449,109		448,701		444,088	444,088	439,088
DIST.PARZIALI PROGETTO					2,680	2,000		7,228		7,457		9,240		6,916	2,000	7,496		
QUOTE USURA										449,840	449,774	449,609	449,443	449,312				
DIST.PARZIALI USURA										1,500	3,750	3,750	2,970					

SEZIONE N.: 37
 QT. PROGETTO: 448,509
 DIST.PROG.: 900,000
 DIST.PREC.: 25,000
 DIST.SUCC.: 25,000

SCAVI E RILEVATI	
SCOTICO	43,696 m
RILEVATO	237,002 m ²
TERRENO VEGETALE	7,489 m ²
SOVRASTRUTTURA STRADALE	
STRATO DI USURA	11,970 m
STRATO DI BINDER	0,718 m ²
STRATO DI BASE	1,795 m ²
STRATO DI MISTO STABILIZZATO	4,080 m ²

SCALA 1:200

QT.RIF. 425,000

QUOTE TERRENO	442,468			442,000	441,076	440,855	440,770		440,000	439,898			439,121			
DIST.PARZIALI TERRENO		10,578			2,841	0,581	0,947		6,699	1,697		12,775				
QUOTE PROGETTO		442,257	443,516	443,516			448,338		448,009		447,601		442,988	442,988		438,341
DIST.PARZIALI PROGETTO		1,888	2,000		7,228			7,457		9,240		6,916	2,000		6,967	
QUOTE USURA								448,740	448,674	448,509	448,343	448,212				
DIST.PARZIALI USURA								1,500	3,750	3,750	2,970					

SCAVI E RILEVATI	
SCOTICO	41,507 m
RILEVATO	186,873 m ²
TERRENO VEGETALE	6,963 m ²
SOVRASTRUTTURA STRADALE	
STRATO DI USURA	11,970 m
STRATO DI BINDER	0,718 m ²
STRATO DI BASE	1,795 m ²
STRATO DI MISTO STABILIZZATO	4,080 m ²

SEZIONE N.: 38
 QT. PROGETTO: 447,505
 DIST.PROG.: 925,000
 DIST.PREC.: 25,000
 DIST.SUCC.: 25,000

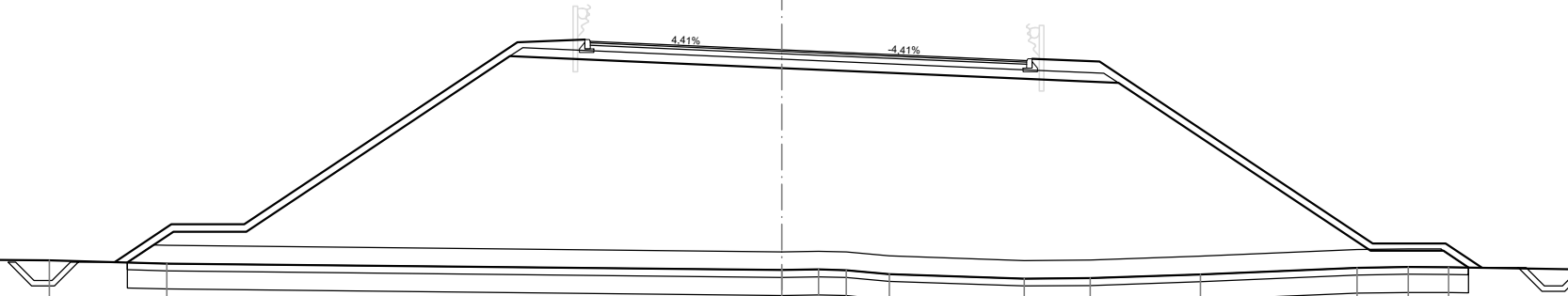
SCALA 1:200

QT.RIF. 424,000

QUOTE TERRENO	441,878	441,860	441,876		441,410	441,354		440,910	440,786	440,593	440,529	440,420	440,194		438,792	438,581	438,658	438,142
DIST.PARZIALI TERRENO	4,995	1,266		8,032	1,356	4,668	1,077	2,200	0,740	0,851	1,497		12,381		2,137	2,980	3,534	
QUOTE PROGETTO		441,872	442,513	442,513		447,334				447,005				446,597	441,985	441,985		438,180
DIST.PARZIALI PROGETTO		0,961	2,000		7,228		7,457			9,240			6,916		2,000		5,705	
QUOTE USURA							447,737	447,671		447,505		447,340	447,209					
DIST.PARZIALI USURA							1,500	3,750		3,750		2,970						

SCAVI E RILEVATI	
SCOTICO	36,797 m
RILEVATO	140,632 m ²
TERRENO VEGETALE	5,830 m ²
SOVRASTRUTTURA STRADALE	
STRATO DI USURA	11,970 m
STRATO DI BINDER	0,718 m ²
STRATO DI BASE	1,796 m ²
STRATO DI MISTO STABILIZZATO	4,080 m ²

SEZIONE N.: 40
 QT. PROGETTO: 445,786
 DIST.PROG.: 975,000
 DIST.PREC.: 25,000
 DIST.SUCC.: 25,000



SCALA 1:200

QT.RIF. 425,000

QUOTE TERRENO	440,035	440,003	439,917			439,737	439,754	439,734	439,625	439,500	439,514	439,621	439,802	439,821	439,819
DIST.PARZIALI TERRENO	4,174	3,221		16,873		1,010	0,757	1,187	3,700	1,809	3,025	4,299	1,399	1,112	
QUOTE PROGETTO			439,946	440,794	440,794		445,615		445,286		444,879		440,266	440,266	439,809
DIST.PARZIALI PROGETTO			1,271	2,000	7,228		7,457		9,240		6,916		2,000	0,685	
QUOTE USURA						446,018	445,952		445,786		445,621	445,490			
DIST.PARZIALI USURA						1,500	3,750		3,750		2,970				

SCAVI E RILEVATI	
SCOTICO	38,729 m
RILEVATO	159,966 m ²
TERRENO VEGETALE	6,295 m ²
SOVRASTRUTTURA STRADALE	
STRATO DI USURA	11,970 m
STRATO DI BINDER	0,718 m ²
STRATO DI BASE	1,796 m ²
STRATO DI MISTO STABILIZZATO	4,080 m ²

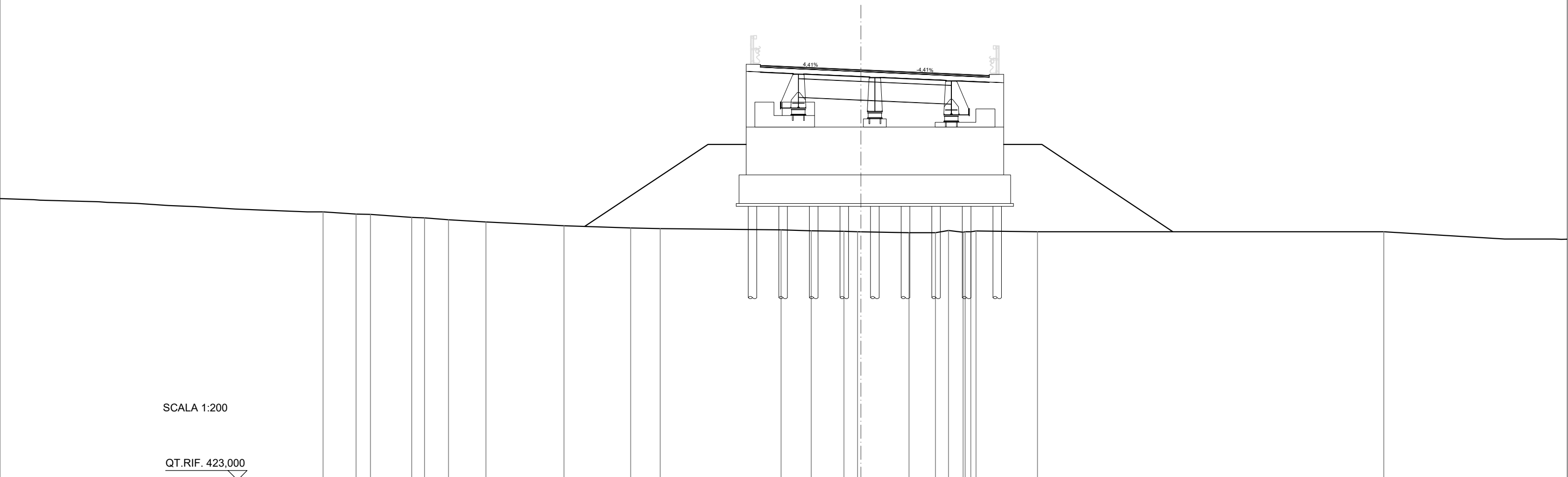
SEZIONE N.: 41
 QT. PROGETTO: 445,071
 DIST.PROG.: 1000,000
 DIST.PREC.: 25,000
 DIST.SUCC.: 24,000

SCALA 1:200

QT.RIF. 425,000

QUOTE TERRENO	438,658	438,666	438,605	438,609	438,586		438,515	438,469		438,414	438,487	438,527	438,528		438,656		438,496		438,460
DIST.PARZIALI TERRENO	1,016	2,143	1,524			9,322	2,863	5,486		3,955	2,152	1,711	5,493		6,879		5,066		
QUOTE PROGETTO						438,566	440,079	440,079		444,900		444,571			444,164		439,551	439,551	438,471
DIST.PARZIALI PROGETTO						2,268	2,000		7,228		7,457		9,240		6,916		2,000	1,620	
QUOTE USURA										445,303	445,237		445,071		444,906		444,775		
DIST.PARZIALI USURA										1,500	3,750		3,750		2,970				

SEZIONE N.: 42
 QT. PROGETTO: 444,475
 DIST.PROG.: 1024,000
 DIST.PREC.: 24,000
 DIST.SUCC.: 120,000



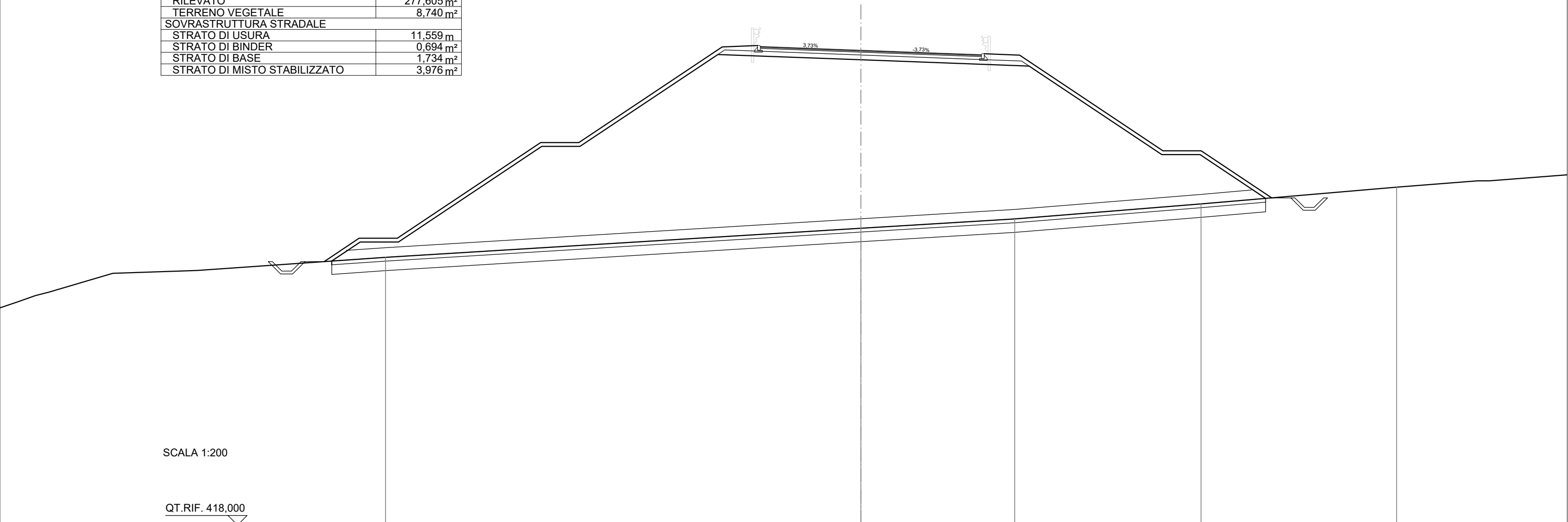
SCALA 1:200

QT.RIF. 423,000

QUOTE TERRENO	436,922	436,905	436,746	436,722	436,627	436,509	436,310	436,196	436,162	436,095	436,047	436,020	436,000	435,997	435,951	435,945	436,064	435,973	436,038	436,000	436,000	
DIST.PARZIALI TERRENO	0,751	2,159	0,666	1,252	1,961	4,087	3,485	1,545	6,316	1,582	1,713	0,711	2,520	1,380	0,688	0,758	3,212	18,115				436,000
QUOTE PROGETTO																						
DIST.PARZIALI PROGETTO																						
QUOTE USURA											444,667	444,707	444,641	444,475	444,310	444,139	444,179					
DIST.PARZIALI USURA											1,500	3,750	3,750	2,970								

SEZIONE N.: 43
 QT. PROGETTO: 442,824
 DIST.PROG.: 1144,000
 DIST.PREC.: 120,000
 DIST.SUCC.: 6,000

SCAVI E RILEVATI	
SCOTICO	48,840 m
RILEVATO	277,605 m ²
TERRENO VEGETALE	8,740 m ²
SOVRASTRUTTURA STRADALE	
STRATO DI USURA	11,559 m
STRATO DI BINDER	0,694 m ²
STRATO DI BASE	1,734 m ²
STRATO DI MISTO STABILIZZATO	3,976 m ²



SCALA 1:200

QT.RIF. 418,000

QUOTE TERRENO	432,000						433,517			434,004				434,790
DIST.PARZIALI TERRENO	24,863						8,054	9,738						
QUOTE PROGETTO	432,796	432,796	437,796	437,796	442,603	442,324	441,996	437,365	437,365	435,079				
DIST.PARZIALI PROGETTO	2,000	7,496	2,000	7,207	7,479	8,802	6,943	2,000	3,428					
QUOTE USURA					443,020	442,964	442,824	442,684	442,589					
DIST.PARZIALI USURA					1,500	3,750	3,750	2,559						

SEZIONE N.: 44
 QT. PROGETTO: 442,800
 DIST.PROG.: 1150,000
 DIST.PREC.: 6,000
 DIST.SUCC.: 25,000

SCAVI E RILEVATI	
SCOTICO	48,284 m
RILEVATO	269,074 m ²
TERRENO VEGETALE	8,615 m ²
SOVRASTRUTTURA STRADALE	
STRATO DI USURA	11,523 m
STRATO DI BINDER	0,691 m ²
STRATO DI BASE	1,728 m ²
STRATO DI MISTO STABILIZZATO	3,967 m ²

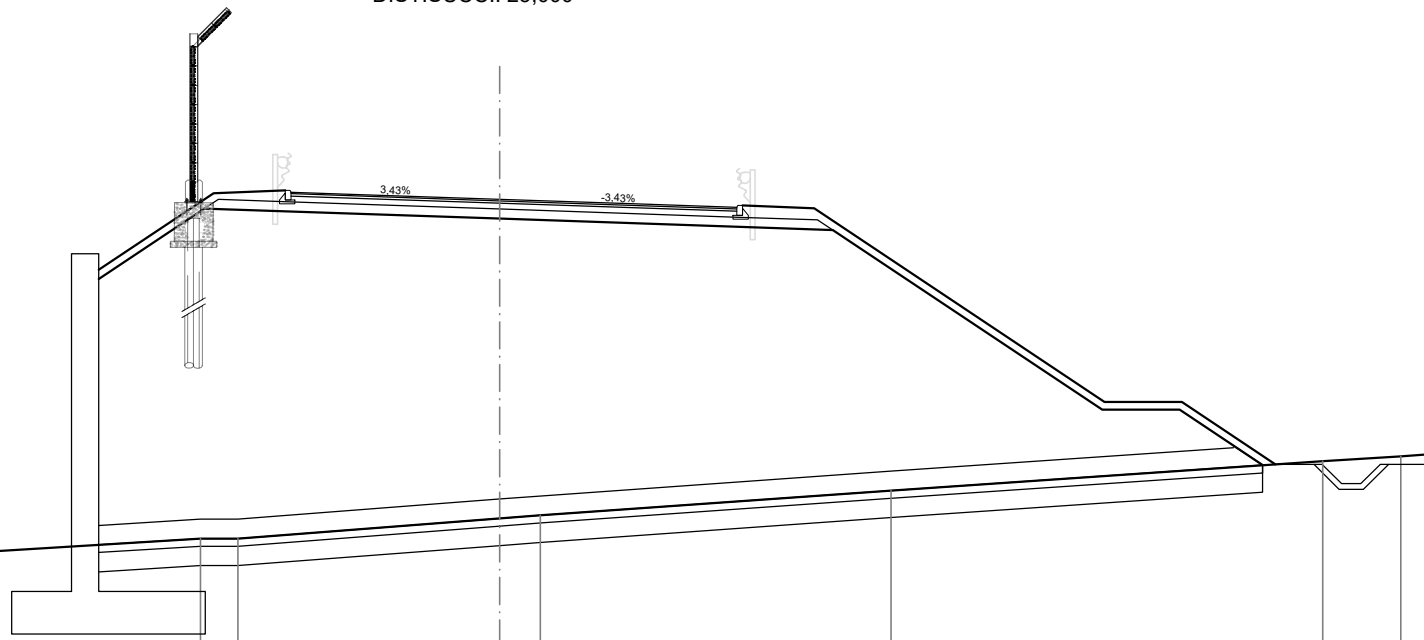
SCALA 1:200

QT.RIF. 418,000

QUOTE TERRENO	431,988	432,513	433,646	433,668	434,004	435,587					
DIST.PARZIALI TERRENO	8,300	18,809	5,488	19,681							
QUOTE PROGETTO	431,969	432,768	432,768	437,768	437,768	442,574	442,300	441,978	437,346	437,346	435,215
DIST.PARZIALI PROGETTO	1,199	2,000	7,496	2,000	7,205	7,480	8,763	6,945	2,000	3,195	
QUOTE USURA						442,992	442,937	442,800	442,662	442,570	
DIST.PARZIALI USURA						1,500	3,750	3,750	2,523		

SEZIONE N.: 45
 QT. PROGETTO: 442,758
 DIST.PROG.: 1175,000
 DIST.PREC.: 25,000
 DIST.SUCC.: 25,000

SCAVI E RILEVATI	
SCOTICO	30,050 m
RILEVATO	180,448 m ²
TERRENO VEGETALE	4,396 m ²
SOVRASTRUTTURA STRADALE	
STRATO DI USURA	11,506 m
STRATO DI BINDER	0,690 m ²
STRATO DI BASE	1,726 m ²
STRATO DI MISTO STABILIZZATO	3,962 m ²



SCALA 1:200

QT.RIF. 418,000

QUOTE TERRENO	432,847	432,994		434,000	434,000		434,518	434,599		435,241		436,000	436,124	
DIST.PARZIALI TERRENO	2,575		16,316	0,970		6,755	1,048		9,057		11,151		2,020	
QUOTE PROGETTO				440,700	442,519		442,258			441,963		437,324	437,324	435,894
DIST.PARZIALI PROGETTO				2,727		7,621		8,604		6,955		2,000	2,144	
QUOTE USURA					442,942	442,893	442,758	442,629	442,548					
DIST.PARZIALI USURA					1,434	3,949	3,750	2,373						

SCAVI E RILEVATI	
SCOTICO	30,628 m
RILEVATO	165,234 m ²
TERRENO VEGETALE	4,121 m ²
SOVRASTRUTTURA STRADALE	
STRATO DI USURA	13,224 m
STRATO DI BINDER	0,793 m ²
STRATO DI BASE	1,984 m ²
STRATO DI MISTO STABILIZZATO	4,391 m ²

SEZIONE N.: 46
 QT. PROGETTO: 442,812
 DIST.PROG.: 1200,000
 DIST.PREC.: 25,000
 DIST.SUCC.: 25,000

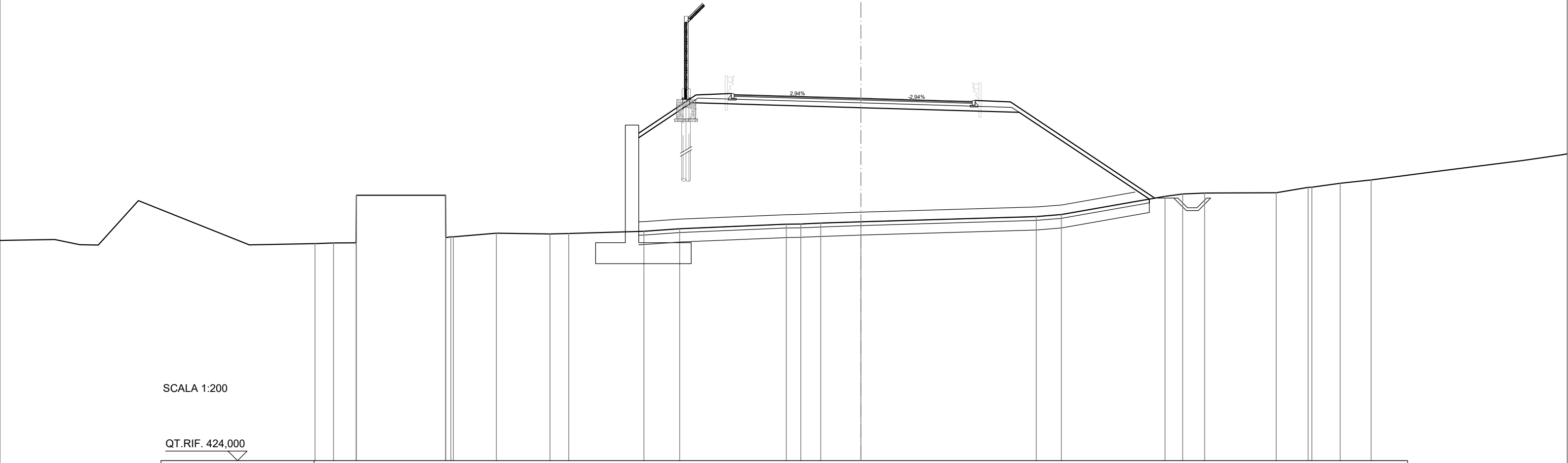
SCALA 1:200

QT.RIF. 422,000

QUOTE TERRENO	433,913 434,000		434,000	434,257 434,282	435,125	435,590	435,840	436,259	
DIST.PARZIALI TERRENO	0,605	7,402	2,381	0,721	5,931	10,298	5,294	6,381	
QUOTE PROGETTO					440,804 442,614	442,312	442,043	437,398	437,398 436,724
DIST.PARZIALI PROGETTO					2,713	9,496	8,445	6,965	2,000 1,010
QUOTE USURA						442,812	442,693 442,622		
DIST.PARZIALI USURA					0,500	6,750	3,750	2,224	

SCAVI E RILEVATI	
SCOTICO	26,709 m
RILEVATO	137,935 m ²
TERRENO VEGETALE	3,446 m ²
SOVRASTRUTTURA STRADALE	
STRATO DI USURA	12,445 m
STRATO DI BINDER	0,747 m ²
STRATO DI BASE	1,867 m ²
STRATO DI MISTO STABILIZZATO	4,196 m ²

SEZIONE N.: 47
 QT. PROGETTO: 442,962
 DIST.PROG.: 1225,000
 DIST.PREC.: 25,000
 DIST.SUCC.: 25,000



SCALA 1:200

QT.RIF. 424,000

QUOTE TERRENO	435,382	435,397 437,879	437,879 435,708	435,901	435,860	435,877	436,000	436,133	436,367	436,379	436,424	436,496	436,766	436,872	437,824	437,947	438,000	438,012	438,291 438,305	438,510	438,679
DIST.PARZIALI TERRENO	1,178	4,663	2,248	2,798	0,985	3,934	1,864	5,578	0,760	1,046	2,093	9,174	1,317	5,416	0,931	1,148	3,744	1,663	1,482	1,616	
QUOTE PROGETTO							440,892	442,723				442,462	442,219		437,681						
DIST.PARZIALI PROGETTO							2,744	8,875				8,286	6,804								
QUOTE USURA									443,156 443,133			442,962	442,852	442,791							
DIST.PARZIALI USURA									0,815	5,806		3,750	2,074								

SCAVI E RILEVATI	
STERRO	7,958 m ²
SCOTICO	7,887 m
COMPATTAZIONE	3,544 m
RILEVATO	3,457 m ²
TERRENO VEGETALE	1,418 m ²
SOVRASTRUTTURA STRADALE	
STRATO DI USURA	11,497 m
STRATO DI BINDER	0,690 m ²
STRATO DI BASE	1,725 m ²
STRATO DI MISTO STABILIZZATO	3,623 m ²

SEZIONE N.: 50
 QT. PROGETTO: 443,938
 DIST.PROG.: 1300,000
 DIST.PREC.: 25,000
 DIST.SUCC.: 20,512

SCALA 1:200

QT.RIF. 434,000

QUOTE TERRENO	440,858	441,234	442,000	442,212	443,638	444,196	445,415	446,072	446,384	446,722	447,168	448,018	
DIST.PARZIALI TERRENO	5,063	9,432	1,535	9,725	3,819	7,822	3,748	2,117	2,599	4,268	2,997		
QUOTE PROGETTO			442,273	443,396	443,438	443,651	443,651	443,951	445,086	445,009	444,359	444,359	445,009
DIST.PARZIALI PROGETTO			1,685	7,622	6,247	0,750	0,583	1,701	0,501	0,650	0,624	0,650	
QUOTE USURA				443,909	443,917	443,938	443,965	443,971					
DIST.PARZIALI USURA				1,500	3,750	5,058	1,189						

SEZIONE N.: 51
 QT. PROGETTO: 444,234
 DIST.PROG.: 1320,512
 DIST.PREC.: 20,512
 DIST.SUCC.: 290,000

SCALA 1:200

QT.RIF. 437,000

QUOTE TERRENO	441,732	442,000	442,000	442,208	442,325	442,811	442,845	443,767	444,000	444,338	444,962	445,981	448,000	449,446	450,000	450,168	450,501	451,038	451,051	450,887	451,479	451,798	452,000				
DIST.PARZIALI TERRENO	1,713	1,046	1,816	0,589	2,876	6,404	2,276	2,992	5,046	7,469	3,432	2,724	1,147	0,699	1,554	1,774	0,556	2,902	2,250	0,559	0,543						
QUOTE PROGETTO																											
DIST.PARZIALI PROGETTO																											
QUOTE USURA										444,063	444,103	444,140	444,234	444,328	444,325	444,365											
DIST.PARZIALI USURA										1,500	3,750	3,750	1,502														

SCAVI E RILEVATI	
STERRO	29,992 m ²
COMPATTAZIONE	10,500 m
RILEVATO	0,029 m ²
TERRENO VEGETALE	1,144 m ²
SOVRASTRUTTURA STRADALE	
STRATO DI USURA	10,500 m
STRATO DI BINDER	0,630 m ²
STRATO DI BASE	1,575 m ²
STRATO DI MISTO STABILIZZATO	2,625 m ²

SEZIONE N.: 52
 QT. PROGETTO: 445,516
 DIST.PROG.: 1610,512
 DIST.PREC.: 290,000
 DIST.SUCC.: 14,488

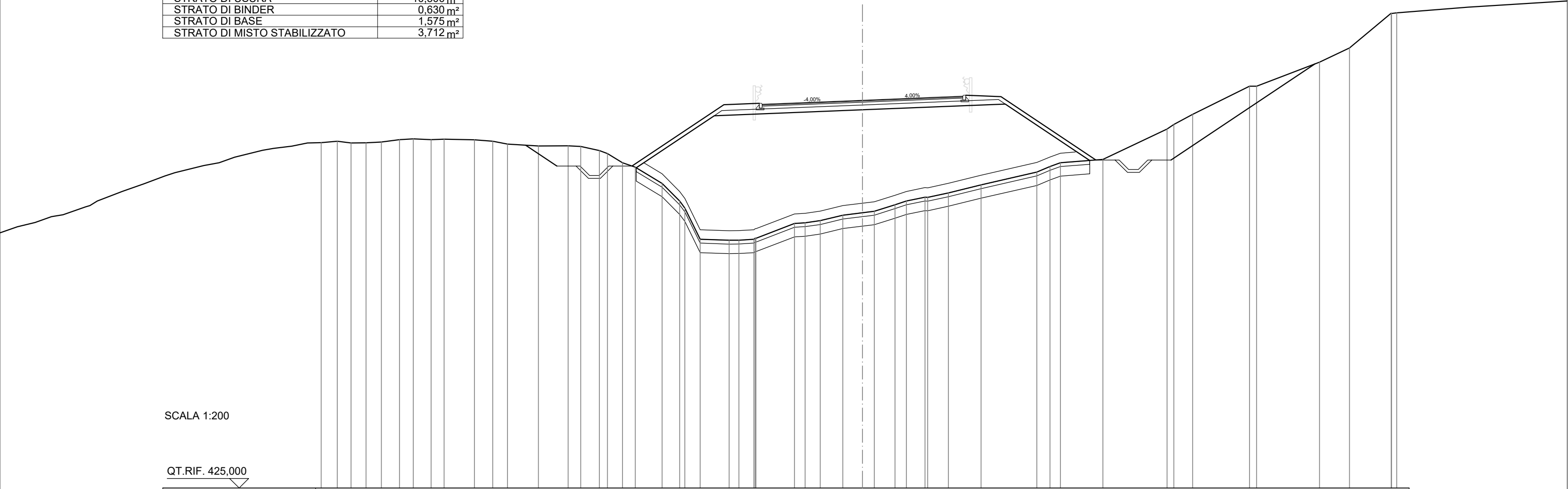
SCALA 1:200

QT.RIF. 428,000

QUOTE TERRENO		446,025	446,088	446,174	446,420	446,778	446,947	447,106	447,251	447,280	447,116	447,041	447,044	447,021	447,038	446,980
DIST.PARZIALI TERRENO		1,481	1,613	3,250	6,739	5,849	5,196	2,318	0,715	1,697	3,625	1,210	1,190	2,510	8,807	
QUOTE PROGETTO					446,638 445,988 445,988 446,638 446,619	445,286 444,986	444,806 445,306	445,016	445,226 445,406 445,706	447,199 447,231 446,581 446,581 447,231						
DIST.PARZIALI PROGETTO					0,650 0,624 0,650 0,646	1,999 0,583 0,750	5,250	5,250	0,750 0,583	2,238	0,666 0,650 0,624 0,650					
QUOTE USURA						445,306 445,366	445,516	445,666	445,726							
DIST.PARZIALI USURA						1,500 3,750	3,750	1,500								

SCAVI E RILEVATI	
SCOTICO	23,723 m
RILEVATO	102,608 m ²
TERRENO VEGETALE	3,200 m ²
SOVRASTRUTTURA STRADALE	
STRATO DI USURA	10,500 m
STRATO DI BINDER	0,630 m ²
STRATO DI BASE	1,575 m ²
STRATO DI MISTO STABILIZZATO	3,712 m ²

SEZIONE N.: 54
 QT. PROGETTO: 445,271
 DIST.PROG.: 1650,000
 DIST.PREC.: 25,000
 DIST.SUCC.: 25,000

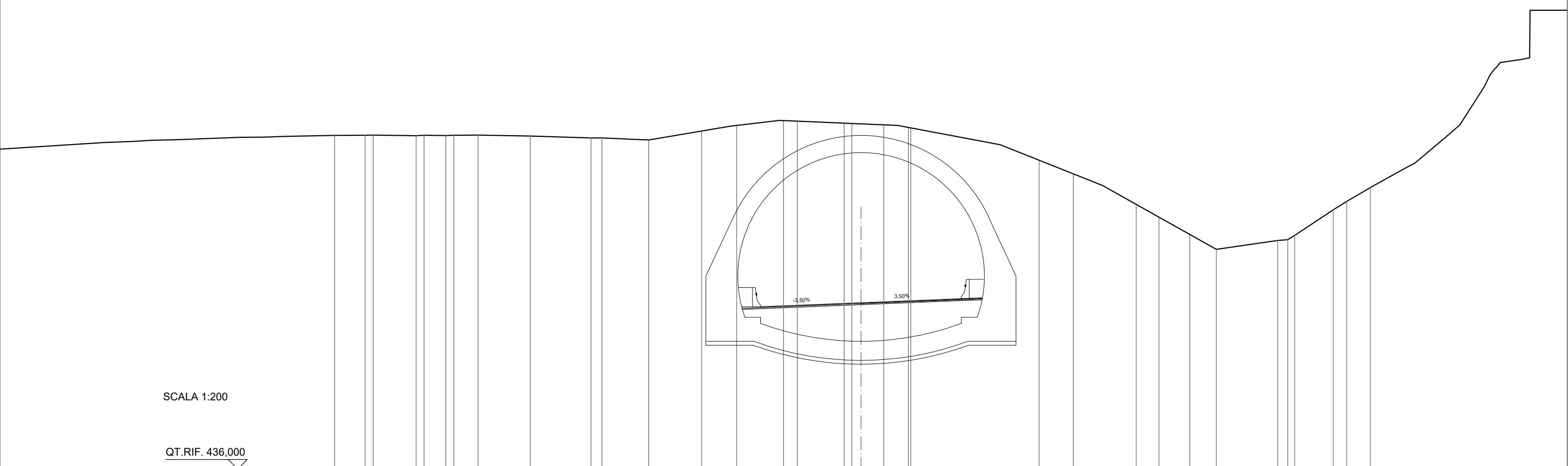


SCALA 1:200

QT.RIF. 425,000

QUOTE TERRENO	443,127	443,038	443,040	443,086	443,206	443,246	443,212	443,234		443,202	443,124	442,979	442,878		442,883	442,850	442,636	442,482	442,000	441,770		440,923	440,000	439,633	438,000		437,949	437,956	438,000	438,053	438,826	438,860	438,974	439,261	439,387	439,462	439,803	440,000	440,202	440,192	440,426	440,848		441,516	441,803	442,000		442,175		443,766	444,000	444,535		446,000	446,000		447,260	448,000												
DIST.PARZIALI TERRENO	0,718	0,786	0,803	0,953	0,717	0,933	0,681	1,586		0,953	0,774	1,615	1,559		0,654	0,975	0,781	0,671	1,401	0,924	0,807	1,509	0,510	0,789	2,015	0,552	0,793	1,186	1,025	0,617	1,083	0,594	0,979	1,076	1,711	2,919	0,690	0,544	2,224	3,349	0,984	2,974	3,285	1,575																										
QUOTE PROGETTO	441,740																				444,461										444,771										445,069										442,121																			
DIST.PARZIALI PROGETTO	4,079																				7,753										7,470										4,420																													
QUOTE USURA																					445,061										445,121										445,271										445,420										445,480									
DIST.PARZIALI USURA																					1,500										3,750										3,750										1,500																			

SEZIONE N.: 57
 QT. PROGETTO: 444,700
 DIST.PROG.: 1710,512
 DIST.PREC.: 10,512
 DIST.SUCC.: 784,995



SCALA 1:200

QT.RIF. 436,000

QUOTE TERRENO	453,448	453,456 453,471	453,436 453,459	453,439 455,456	453,468	453,416	453,315 453,316	453,212	453,075	452,941	452,708 452,661	452,564	452,285	452,155	452,000 452,000	450,728	450,000	448,523	448,000	447,800	447,494	447,956 448,000 448,222	449,556 450,000	450,728			
DIST.PARZIALI TERRENO	1,593	2,248	1,145	1,262	2,725	3,183	0,573	2,447	2,768	1,832	2,449	0,724	2,447	1,189	1,294	6,712	1,793	3,290	1,191	1,606	1,388	3,206	0,530	2,015	0,706	1,237	
QUOTE PROGETTO																											
DIST.PARZIALI PROGETTO																											
QUOTE USURA																											
DIST.PARZIALI USURA																											
											444,450 444,490	444,550			444,700			444,850			444,870 444,910						
											1,500	3,750			3,750			1,500									

SEZIONE N.: 58
 QT. PROGETTO: 426,511
 DIST. PROG.: 2495,507
 DIST. PREC.: 784,995
 DIST. SUCC.: 4,993

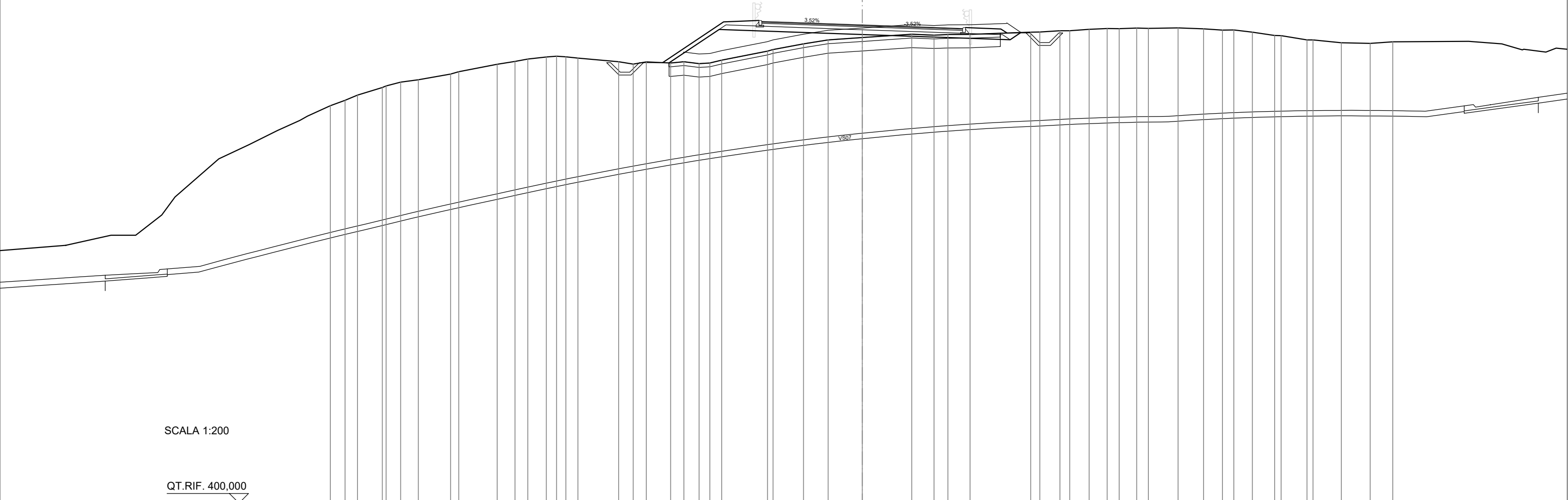
SCALA 1:200

QT.RIF. 417,000

QUOTE TERRENO	434,000 434,540	435,949	436,627	436,368 436,282	435,790	434,943	434,000	433,567	432,953	432,126 432,032	431,706 431,609	431,325 431,099	430,898	430,576 430,485	430,052	429,894 429,889	429,970	429,756	429,489	429,266	428,962	428,655	428,258	427,631	427,343	427,252	427,179	427,326	427,883								
DIST.PARZIALI TERRENO		2,048	1,988	2,641	2,468	2,471	1,886	0,795	1,312	1,613	1,513	1,154	0,628 0,824	1,003	1,406	1,693	2,515	1,978	1,701	1,090	2,482	1,920	2,216	3,262	1,547	1,618	3,257	1,724	1,910								
QUOTE PROGETTO																																					
DIST.PARZIALI PROGETTO																																					
QUOTE USURA																																					
DIST.PARZIALI USURA																																					
													426,656 426,696	426,643					426,511			426,379			426,326 426,286												
													1,500						3,750			3,750			1,501												

SCAVI E RILEVATI	
STERRO	1,171 m ²
SCOTICO	11,671 m
RILEVATO	8,339 m ²
TERRENO VEGETALE	1,744 m ²
SOVRASTRUTTURA STRADALE	
STRATO DI USURA	10,500 m
STRATO DI BINDER	0,630 m ²
STRATO DI BASE	1,575 m ²
STRATO DI MISTO STABILIZZATO	3,711 m ²

SEZIONE N.: 60
 QT. PROGETTO: 424,986
 DIST.PROG.: 2556,500
 DIST.PREC.: 56,000
 DIST.SUCC.: 18,500



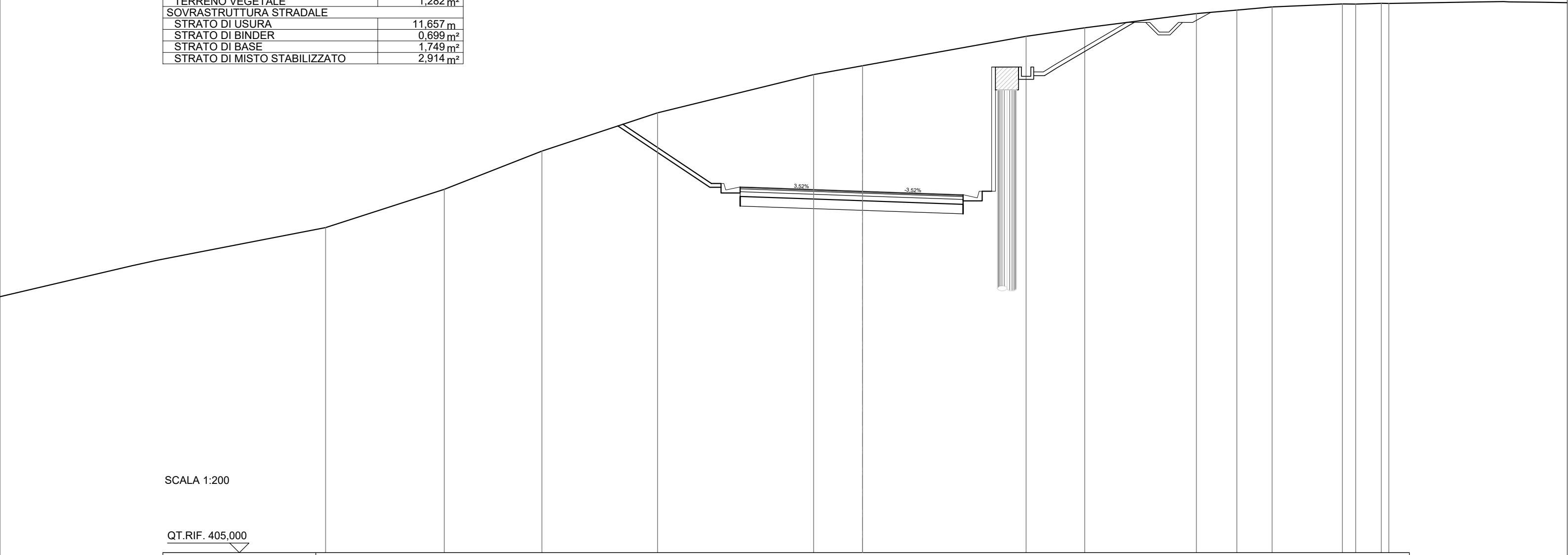
SCALA 1:200

QT.RIF. 400,000

QUOTE TERRENO	421,047 421,318	421,715 422,000	422,121 422,422	422,545 422,934	423,078 423,200	423,308 423,349	423,320 423,254	423,065 422,937	423,052 422,997	423,064 422,965	422,996 423,144	423,615 423,700	423,997 424,207	424,324	424,501 424,454	424,486 424,494	424,611 424,613	424,680 424,682	424,756 424,799	424,791 424,819	424,810 424,827	424,827 424,780	424,716 424,724	424,605 424,434	424,434 424,427	424,206 424,206	424,058 424,024
DIST.PARZIALI TERRENO	0,656 1,295	0,757 0,925	1,687	2,008	0,930 0,669	0,968 0,538	0,487 0,629	2,130	0,763 0,686	1,274 0,695	0,790 0,562	0,623 2,397	1,598 1,286	1,783	2,591	1,161 0,728	1,160 3,169	0,485 1,043	0,518 1,013	0,941 0,633	0,916 0,608	1,552 1,329	0,999 0,589	0,972 1,159	1,353 1,474	1,519	
QUOTE PROGETTO	423,001												424,750	424,486					424,214 424,593								
DIST.PARZIALI PROGETTO	2,622												7,485			7,734			0,568								
QUOTE USURA													425,171 425,118	424,986			424,854			424,801							
DIST.PARZIALI USURA													1,500	3,750			3,750			1,500							

SEZIONE N.: 62
 QT. PROGETTO: 423,899
 DIST.PROG.: 2600,000
 DIST.PREC.: 25,000
 DIST.SUCC.: 25,000

SCAVI E RILEVATI	
STERRO	109,836 m ²
COMPATTAZIONE	11,657 m ²
RILEVATO	0,610 m ²
TERRENO VEGETALE	1,282 m ²
SOVRASTRUTTURA STRADALE	
STRATO DI USURA	11,657 m
STRATO DI BINDER	0,699 m ²
STRATO DI BASE	1,749 m ²
STRATO DI MISTO STABILIZZATO	2,914 m ²



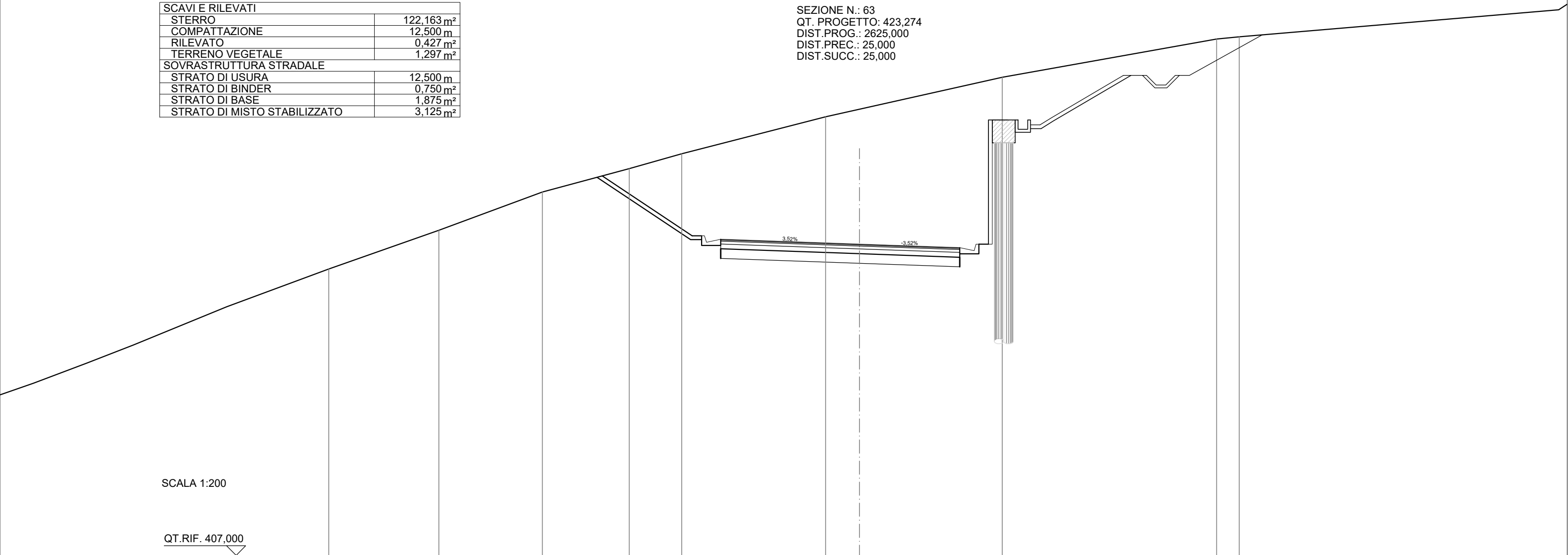
SCALA 1:200

QT.RIF. 405,000

QUOTE TERRENO	424,000	426,000	428,000	430,000	430,461	432,000	432,442	433,186	433,367	433,533	433,690	433,679	433,724	433,712
DIST.PARZIALI TERRENO	5,101	6,050	8,168	2,561	8,551	3,066	5,843	2,112	1,849	3,669	0,695	1,344		
QUOTE PROGETTO		427,399 426,749 426,749 427,399 427,315 427,399		424,104 423,804 423,804 423,624		423,399		423,394 423,394 423,694		430,394 430,394				
DIST.PARZIALI PROGETTO		0,650 0,624 0,650 0,744	4,557	0,583 0,750	6,407		5,250	0,750 2,500		1,300				
QUOTE USURA				424,124 424,092		423,899		423,767 423,714						
DIST.PARZIALI USURA				0,922	5,485		3,750	1,500						

SCAVI E RILEVATI	
STERRO	122,163 m ²
COMPATTAZIONE	12,500 m
RILEVATO	0,427 m ²
TERRENO VEGETALE	1,297 m ²
SOVRASTRUTTURA STRADALE	
STRATO DI USURA	12,500 m
STRATO DI BINDER	0,750 m ²
STRATO DI BASE	1,875 m ²
STRATO DI MISTO STABILIZZATO	3,125 m ²

SEZIONE N.: 63
 QT. PROGETTO: 423,274
 DIST.PROG.: 2625,000
 DIST.PREC.: 25,000
 DIST.SUCC.: 25,000



SCALA 1:200

QT.RIF. 407,000

QUOTE TERRENO		424,000		426,000		427,221		428,000		429,933		430,328		432,000		434,000		434,118
DIST.PARZIALI TERRENO		5,417		4,541		2,742		7,531		1,764		7,469		11,212		1,186		
QUOTE PROGETTO			426,842	426,192	426,842	426,769	426,842	423,509	423,209	423,029	423,529	422,774	422,589	422,769	423,269	429,769	429,769	
DIST.PARZIALI PROGETTO			0,650	0,624	0,650	0,727	4,614	0,583	0,750	7,250		5,250	0,750	2,500	1,300			
QUOTE USURA								423,529	423,511			423,274		423,142	423,089			
DIST.PARZIALI USURA								0,500	6,750		3,750	1,500						

SCAVI E RILEVATI	
STERRO	0,927 m ²
SCOTICO	12,136 m
RILEVATO	23,800 m ²
TERRENO VEGETALE	0,592 m ²
SOVRASTRUTTURA STRADALE	
STRATO DI USURA	11,706 m
STRATO DI BINDER	0,702 m ²
STRATO DI BASE	1,756 m ²
STRATO DI MISTO STABILIZZATO	3,498 m ²

SEZIONE N.: 66
 QT. PROGETTO: 421,399
 DIST.PROG.: 2700,000
 DIST.PREC.: 25,000
 DIST.SUCC.: 25,000

SCALA 1:200

QT.RIF. 407,000

QUOTE TERRENO	408,000	410,000	410,762	412,000	413,336	414,000	414,579	416,000	417,383	418,000	418,661	420,000	422,000	422,624	422,912	423,321	424,000	424,157	424,474
DIST.PARZIALI TERRENO	3,933	1,693	2,652	2,680	1,511	2,235	4,110	4,689	2,009	2,027	4,094	8,510	3,064	1,887	2,216	4,825	0,717		
QUOTE PROGETTO								421,084			420,899		420,584	421,441					
DIST.PARZIALI PROGETTO									5,250		8,940	1,285							
QUOTE USURA								421,584	421,531		421,399	421,203	421,171						
DIST.PARZIALI USURA								1,500	3,750		5,558	0,897							

SCAVI E RILEVATI	
STERRO	1,398 m ²
SCOTICO	11,082 m
RILEVATO	16,802 m ²
TERRENO VEGETALE	0,745 m ²
SOVRASTRUTTURA STRADALE	
STRATO DI USURA	12,500 m
STRATO DI BINDER	0,750 m ²
STRATO DI BASE	1,875 m ²
STRATO DI MISTO STABILIZZATO	3,467 m ²

SEZIONE N.: 67
 QT. PROGETTO: 420,774
 DIST.PROG.: 2725,000
 DIST.PREC.: 25,000
 DIST.SUCC.: 25,000

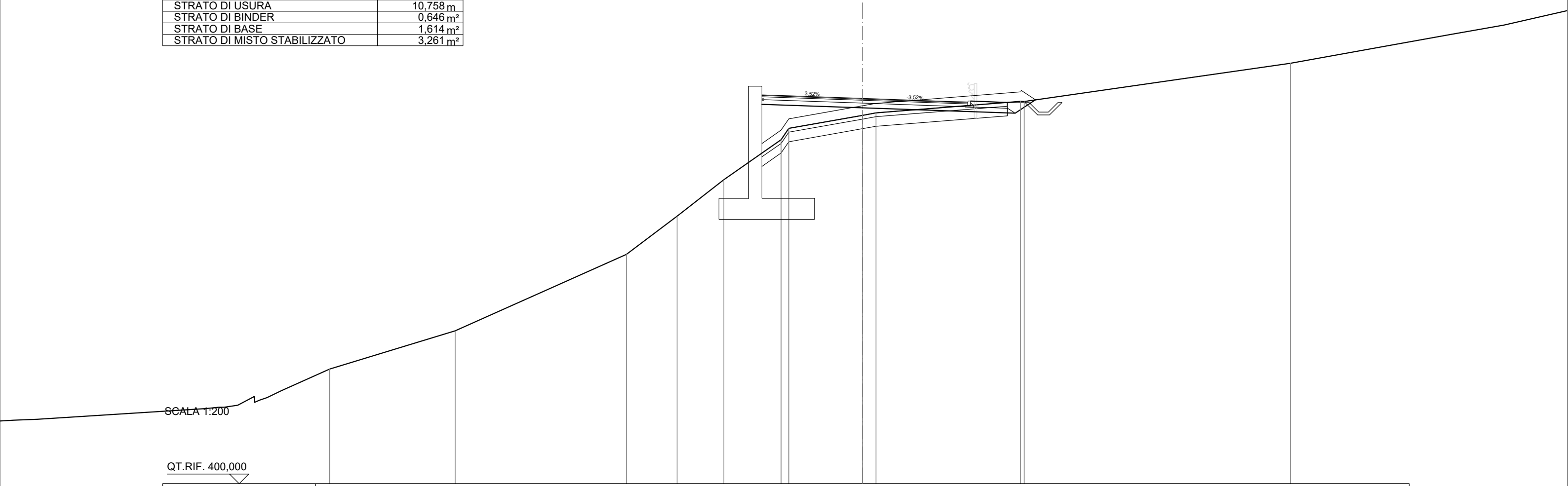
SCALA 1:200

QT.RIF. 404,000

QUOTE TERRENO		408,000	409,281	410,000		412,000	414,000	416,000	415,997	416,454	417,171	417,525	418,000		418,709		420,000		421,403	422,000	422,401		424,000	
DIST.PARZIALI TERRENO		2,544	1,389	5,141		2,274	2,714	1,286	2,139	0,923	1,312	2,990		5,457		7,710		3,412	1,686		7,499			
QUOTE PROGETTO											420,459				420,274					419,963		420,854		
DIST.PARZIALI PROGETTO												5,250			8,814					1,335				
QUOTE USURA											420,959	420,906			420,774					420,536		420,518		
DIST.PARZIALI USURA											1,500	3,750			6,750					0,500				

SCAVI E RILEVATI	
STERRO	1,858 m ²
SCOTICO	8,037 m ²
RILEVATO	6,329 m ²
TERRENO VEGETALE	0,558 m ²
SOVRASTRUTTURA STRADALE	
STRATO DI USURA	10,758 m
STRATO DI BINDER	0,646 m ²
STRATO DI BASE	1,614 m ²
STRATO DI MISTO STABILIZZATO	3,261 m ²

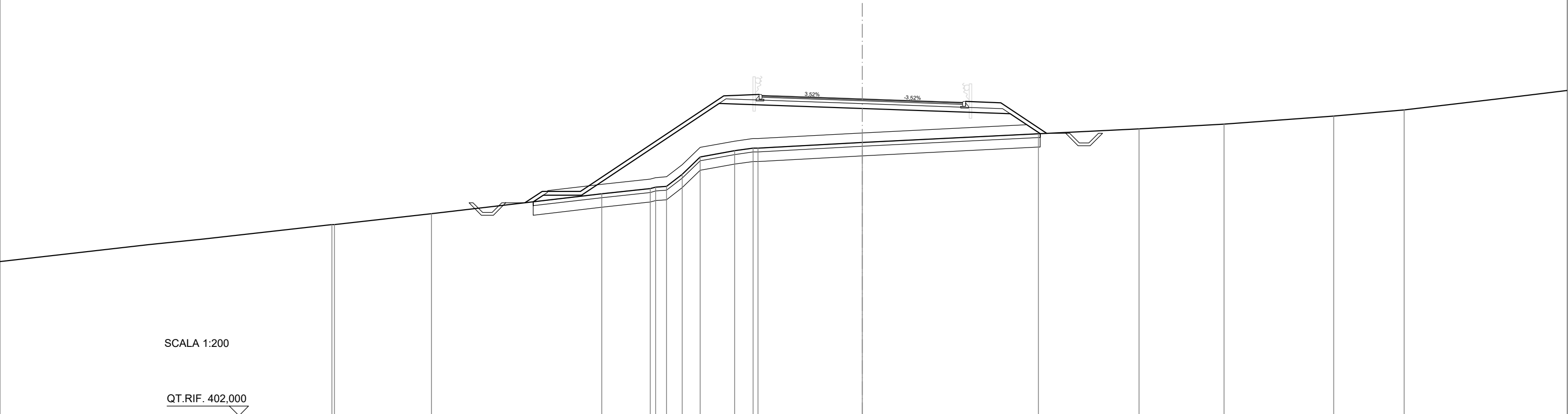
SEZIONE N.: 68
 QT. PROGETTO: 420,163
 DIST.PROG.: 2750,000
 DIST.PREC.: 25,000
 DIST.SUCC.: 25,000



QUOTE TERRENO	408,000	412,000	414,000	415,906	418,000 418,591	419,273 419,400	420,001 420,000	422,000
DIST.PARZIALI TERRENO	8,963	2,652	2,444	2,995	3,846	0,713	7,560	13,926
QUOTE PROGETTO				419,847	419,663	419,381	420,084	
DIST.PARZIALI PROGETTO				5,250	7,993	1,054		
QUOTE USURA				420,348 420,295	420,163	420,017 419,969		
DIST.PARZIALI USURA				1,500	3,750	4,138	1,371	

SCAVI E RILEVATI	
SCOTICO	26,514 m
RILEVATO	40,742 m ²
TERRENO VEGETALE	3,788 m ²
SOVRASTRUTTURA STRADALE	
STRATO DI USURA	10,500 m
STRATO DI BINDER	0,630 m ²
STRATO DI BASE	1,575 m ²
STRATO DI MISTO STABILIZZATO	3,711 m ²

SEZIONE N.: 71
 QT. PROGETTO: 418,577
 DIST.PROG.: 2825,000
 DIST.PREC.: 25,000
 DIST.SUCC.: 25,000



SCALA 1:200

QT.RIF. 402,000

QUOTE TERRENO	412,566	413,607	413,881	414,000	414,630	415,540	415,863	416,000	416,000	416,295	416,754	417,010	417,252	417,674
DIST.PARZIALI TERRENO	8,908	2,534	0,572	0,815	0,942	1,799	0,966	5,453	9,215	5,262	4,446	5,734		
QUOTE PROGETTO	413,188	413,538	413,538	418,341	418,077	417,805	416,758							
DIST.PARZIALI PROGETTO	0,525	2,000	7,200	7,485	7,734	1,569								
QUOTE USURA								418,762	418,709	418,577	418,445	418,392		
DIST.PARZIALI USURA								1,500	3,750	3,750	1,500			

SCAVI E RILEVATI	
SCOTICO	29,655 m
RILEVATO	45,562 m ²
TERRENO VEGETALE	4,543 m ²
SOVRASTRUTTURA STRADALE	
STRATO DI USURA	10,500 m
STRATO DI BINDER	0,630 m ²
STRATO DI BASE	1,575 m ²
STRATO DI MISTO STABILIZZATO	3,711 m ²

SEZIONE N.: 73
 QT. PROGETTO: 417,729
 DIST.PROG.: 2875,000
 DIST.PREC.: 25,000
 DIST.SUCC.: 25,000

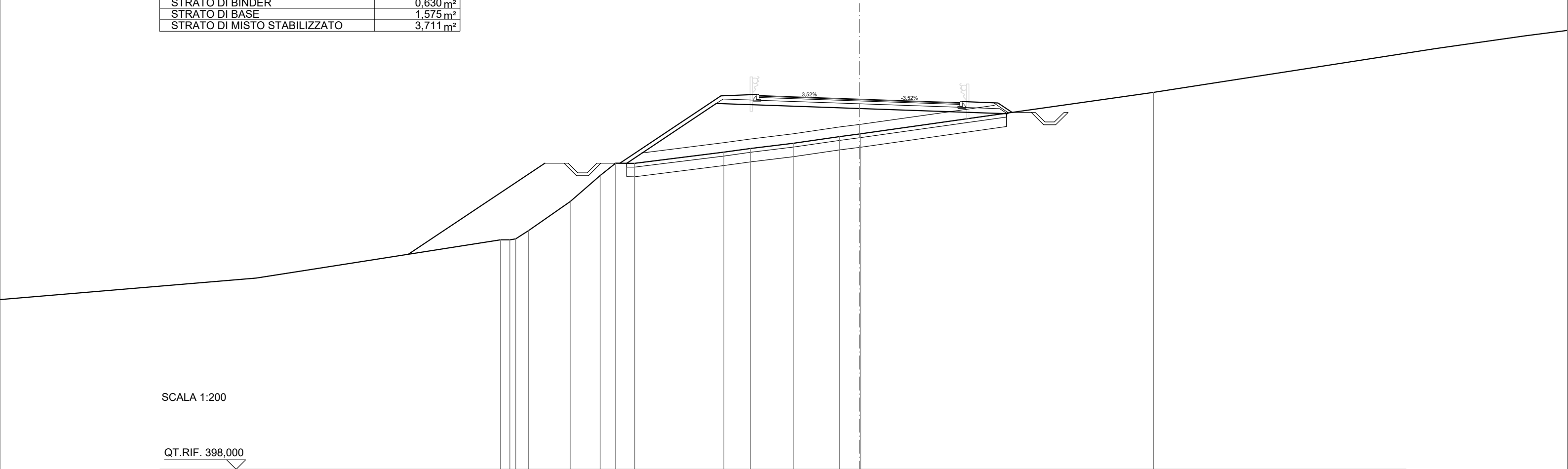
SCALA 1:200

QT.RIF. 401,000

QUOTE TERRENO	410,000	410,772	411,771	412,000	412,747	414,221	414,382	415,180	416,000	416,593	416,957	418,000	418,728
DIST.PARZIALI TERRENO	4,923	1,660	0,527	0,985	1,604	1,615	10,585	10,426	3,631	2,100	6,514	4,857	
QUOTE PROGETTO	410,242	412,690	412,690			417,492	417,229	416,956	415,912				
DIST.PARZIALI PROGETTO	3,669	2,000	7,200			7,485	7,734	1,566					
QUOTE USURA							417,914	417,861	417,729	417,597	417,544		
DIST.PARZIALI USURA							1,500	3,750	3,750	1,500			

SCAVI E RILEVATI	
STERRO	0,005 m ²
SCOTICO	19,702 m
RILEVATO	25,939 m ²
TERRENO VEGETALE	2,294 m ²
SOVRASTRUTTURA STRADALE	
STRATO DI USURA	10,500 m
STRATO DI BINDER	0,630 m ²
STRATO DI BASE	1,575 m ²
STRATO DI MISTO STABILIZZATO	3,711 m ²

SEZIONE N.: 74
 QT. PROGETTO: 417,367
 DIST.PROG.: 2900,000
 DIST.PREC.: 25,000
 DIST.SUCC.: 25,000



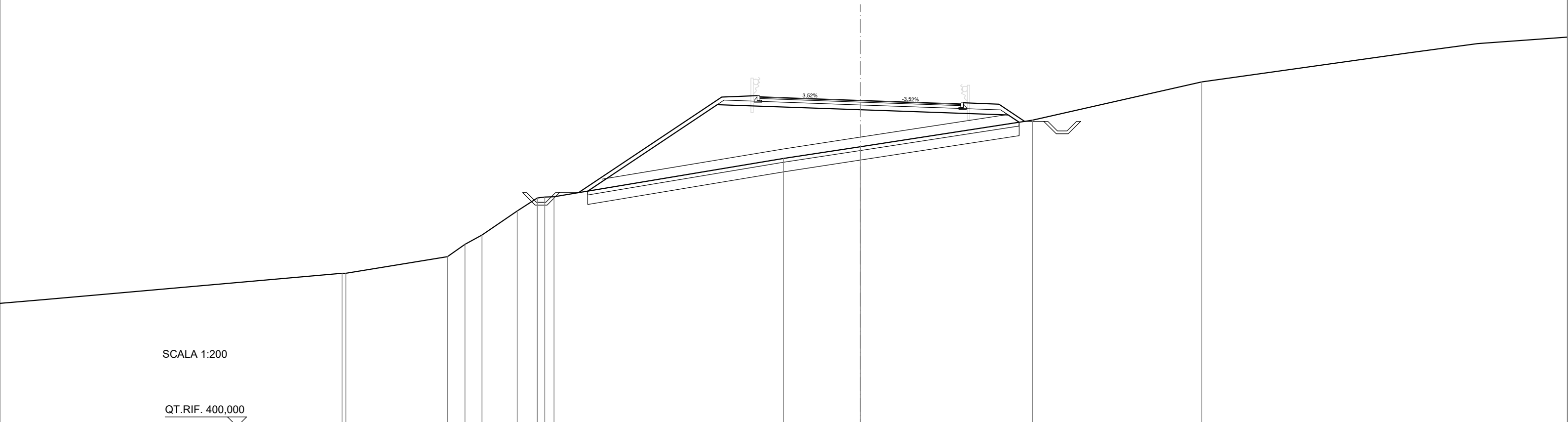
SCALA 1:200

QT.RIF. 398,000

QUOTE TERRENO		410,000	410,048	410,478		412,000	413,365	414,012	414,000		414,586	414,777	415,050	415,402	415,538	415,546		417,711	
DIST.PARZIALI TERRENO		0,488	0,672	2,181		1,564	0,809	0,996		4,671	1,381	2,245	2,414	1,047			15,314		
QUOTE PROGETTO								414,005			417,130				416,867			416,594	416,640
DIST.PARZIALI PROGETTO										4,686		7,485					7,734		
QUOTE USURA											417,552	417,499		417,367		417,235	417,182		
DIST.PARZIALI USURA											1,500		3,750		3,750		1,500		

SCAVI E RILEVATI	
SCOTICO	22,562 m
RILEVATO	40,692 m ²
TERRENO VEGETALE	2,919 m ²
SOVRASTRUTTURA STRADALE	
STRATO DI USURA	10,500 m
STRATO DI BINDER	0,630 m ²
STRATO DI BASE	1,575 m ²
STRATO DI MISTO STABILIZZATO	3,711 m ²

SEZIONE N.: 75
 QT. PROGETTO: 417,047
 DIST.PROG.: 2925,000
 DIST.PREC.: 25,000
 DIST.SUCC.: 25,000



SCALA 1:200

QT.RIF. 400,000

QUOTE TERRENO	408,000 408,000	408,870 409,511 410,000	411,257 411,937 412,000	412,294	414,000	414,617	416,000	418,000
DIST.PARZIALI TERRENO	5,317	0,919 0,886 1,845	1,052 0,490	12,002	4,019	8,999	8,864	
QUOTE PROGETTO				412,294	416,810	416,547	416,274 415,893	
DIST.PARZIALI PROGETTO				6,771	7,485	7,734	0,571	
QUOTE USURA					417,232 417,179	417,047	416,915 416,862	
DIST.PARZIALI USURA					1,500 3,750	3,750	1,500	

SCAVI E RILEVATI	
SCOTICO	30,775 m
RILEVATO	71,002 m ²
TERRENO VEGETALE	4,813 m ²
SOVRASTRUTTURA STRADALE	
STRATO DI USURA	10,500 m
STRATO DI BINDER	0,630 m ²
STRATO DI BASE	1,575 m ²
STRATO DI MISTO STABILIZZATO	3,711 m ²

SEZIONE N.: 76
 QT. PROGETTO: 416,759
 DIST.PROG.: 2950,000
 DIST.PREC.: 25,000
 DIST.SUCC.: 25,000

SCALA 1:200

QT.RIF. 401,000

QUOTE TERRENO		408,000	408,310		409,043	409,813	410,000	410,638	411,433	412,000	412,558	413,087		414,000	414,484		415,555	416,000		417,049		418,000		418,470
DIST.PARZIALI TERRENO		2,130	5,525		1,457	0,981	1,356	0,905	0,583			3,158	3,542		8,006	3,175	5,729	5,360	4,784					
QUOTE PROGETTO		407,869		411,720	411,720					416,523				416,259			415,987	415,599						
DIST.PARZIALI PROGETTO		5,773	2,000	7,200						7,485			7,734		0,582									
QUOTE USURA											416,944	416,891		416,759			416,627	416,574						
DIST.PARZIALI USURA											1,500	3,750		3,750			1,500							

SCAVI E RILEVATI	
SCOTICO	33,888 m
RILEVATO	123,929 m ²
TERRENO VEGETALE	5,561 m ²
SOVRASTRUTTURA STRADALE	
STRATO DI USURA	10,500 m
STRATO DI BINDER	0,630 m ²
STRATO DI BASE	1,575 m ²
STRATO DI MISTO STABILIZZATO	3,711 m ²

SEZIONE N.: 77
 QT. PROGETTO: 416,474
 DIST.PROG.: 2975,000
 DIST.PREC.: 25,000
 DIST.SUCC.: 25,000

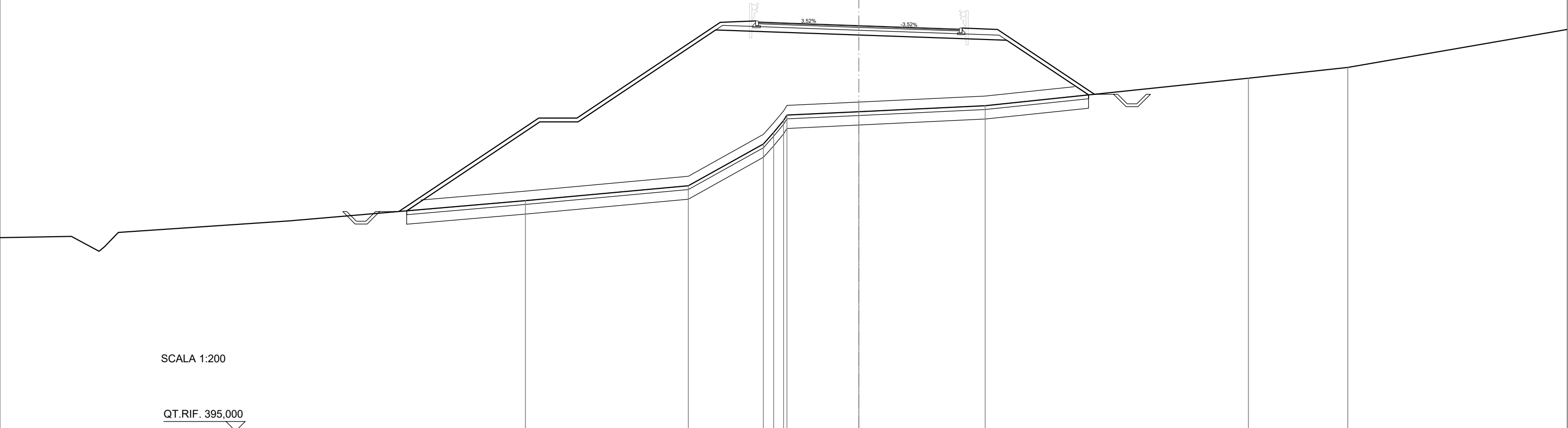
SCALA 1:200

QT.RIF. 400,000

QUOTE TERRENO				408,000	408,006	408,715	410,000	412,000	412,407	412,626	413,125	414,055	415,823	416,122
DIST.PARZIALI TERRENO				1,436	2,706	3,382	2,696	1,448	3,484	6,868	11,246	1,930		
QUOTE PROGETTO	406,947	411,435	411,435		416,238			415,974		415,702	413,875			
DIST.PARZIALI PROGETTO	6,729	2,000	7,200		7,485			7,734	2,738					
QUOTE USURA					416,659	416,606	416,474	416,342	416,289					
DIST.PARZIALI USURA					1,500	3,750	3,750	1,500						

SCAVI E RILEVATI	
SCOTICO	35,668 m
RILEVATO	138,228 m ²
TERRENO VEGETALE	5,989 m ²
SOVRASTRUTTURA STRADALE	
STRATO DI USURA	10,500 m
STRATO DI BINDER	0,630 m ²
STRATO DI BASE	1,575 m ²
STRATO DI MISTO STABILIZZATO	3,711 m ²

SEZIONE N.: 78
 QT. PROGETTO: 416,189
 DIST.PROG.: 3000,000
 DIST.PREC.: 25,000
 DIST.SUCC.: 25,000



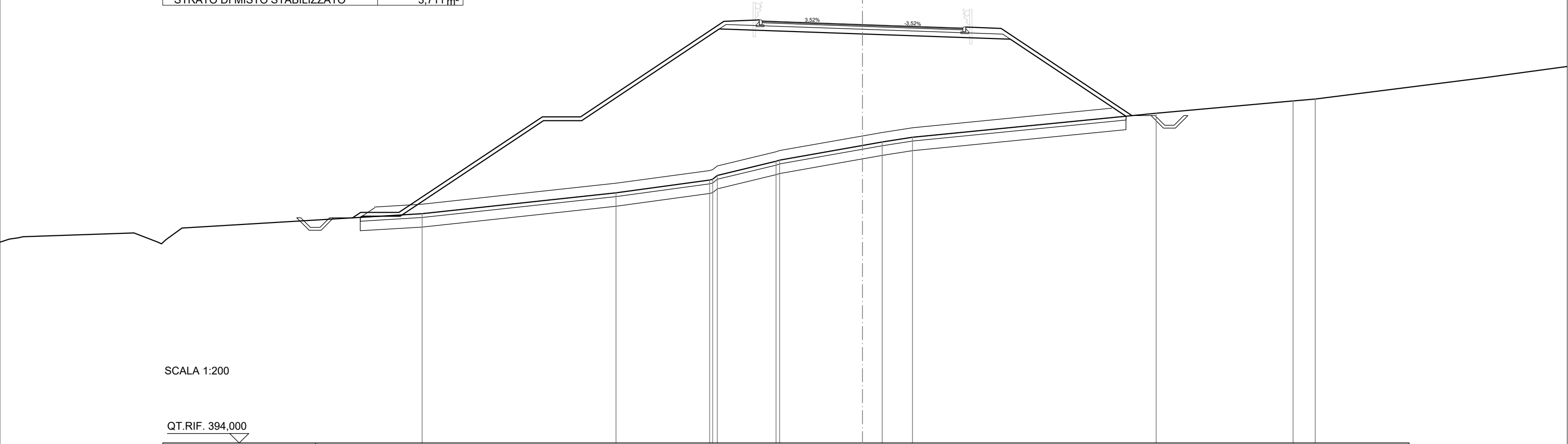
SCALA 1:200

QT.RIF. 395,000

QUOTE TERRENO		407,035		407,814	410,000	410,600	411,226	411,509	411,686		412,000		413,433		414,000
DIST.PARZIALI TERRENO			8,523	3,926	0,535	0,518	3,760		6,611		13,764		5,194		
QUOTE PROGETTO	406,502	411,150	411,150	415,953					415,689		415,417		412,563		
DIST.PARZIALI PROGETTO		6,969	2,000	7,200		7,485		7,734		4,279					
QUOTE USURA					416,374	416,321			416,189		416,057	416,004			
DIST.PARZIALI USURA					1,500	3,750		3,750		1,500					

SCAVI E RILEVATI	
STERRO	0,040 m ²
SCOTICO	38,829 m
RILEVATO	170,332 m ²
TERRENO VEGETALE	6,961 m ²
SOVRASTRUTTURA STRADALE	
STRATO DI USURA	10,500 m
STRATO DI BINDER	0,630 m ²
STRATO DI BASE	1,575 m ²
STRATO DI MISTO STABILIZZATO	3,711 m ²

SEZIONE N.: 79
 QT. PROGETTO: 415,904
 DIST.PROG.: 3025,000
 DIST.PREC.: 25,000
 DIST.SUCC.: 25,000



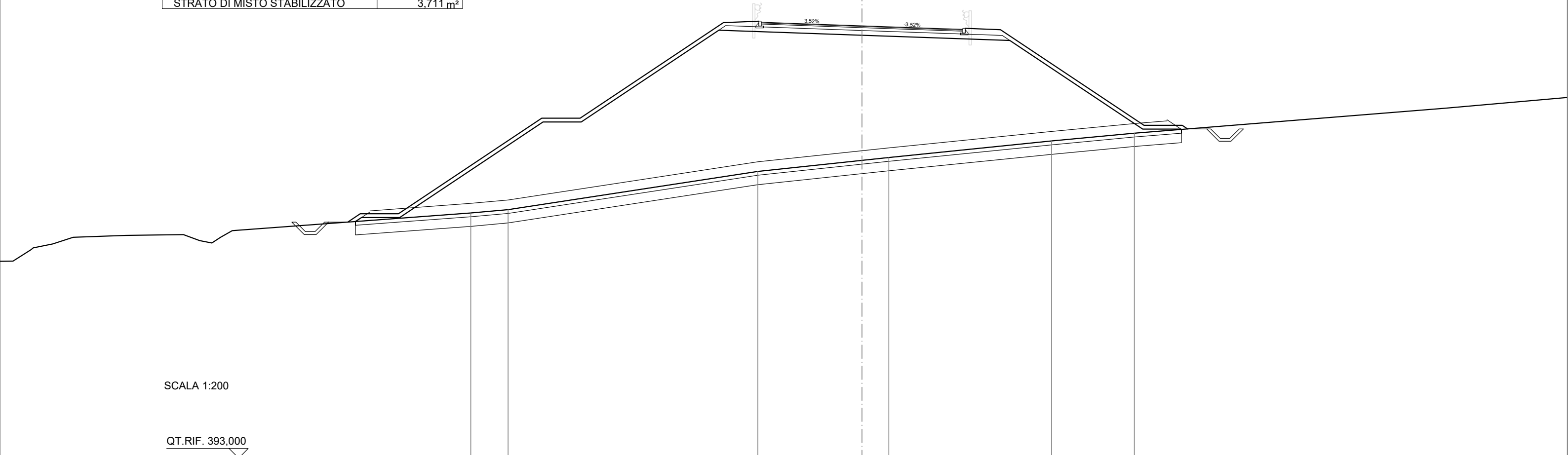
SCALA 1:200

QT.RIF. 394,000

QUOTE TERRENO		406,000		407,093		407,761 408,000		408,742 408,804		409,570 409,753		410,000		411,256		411,902 412,000	
DIST.PARZIALI TERRENO			10,139		4,903		3,072		4,331		1,030 1,586		12,745		7,161		1,162
QUOTE PROGETTO	405,807 405,865	405,865		410,865 410,865		415,668		415,404		415,132		411,100					
DIST.PARZIALI PROGETTO	2,000		7,496	2,000		7,200		7,485		7,734		6,045					
QUOTE USURA						416,089 416,036		415,904		415,772 415,719							
DIST.PARZIALI USURA						1,500		3,750		3,750		1,500					

SCAVI E RILEVATI	
SCOTICO	43,198 m
RILEVATO	186,607 m ²
TERRENO VEGETALE	7,638 m ²
SOVRASTRUTTURA STRADALE	
STRATO DI USURA	10,500 m
STRATO DI BINDER	0,630 m ²
STRATO DI BASE	1,575 m ²
STRATO DI MISTO STABILIZZATO	3,711 m ²

SEZIONE N.: 80
 QT. PROGETTO: 415,619
 DIST.PROG.: 3050,000
 DIST.PREC.: 25,000
 DIST.SUCC.: 25,000



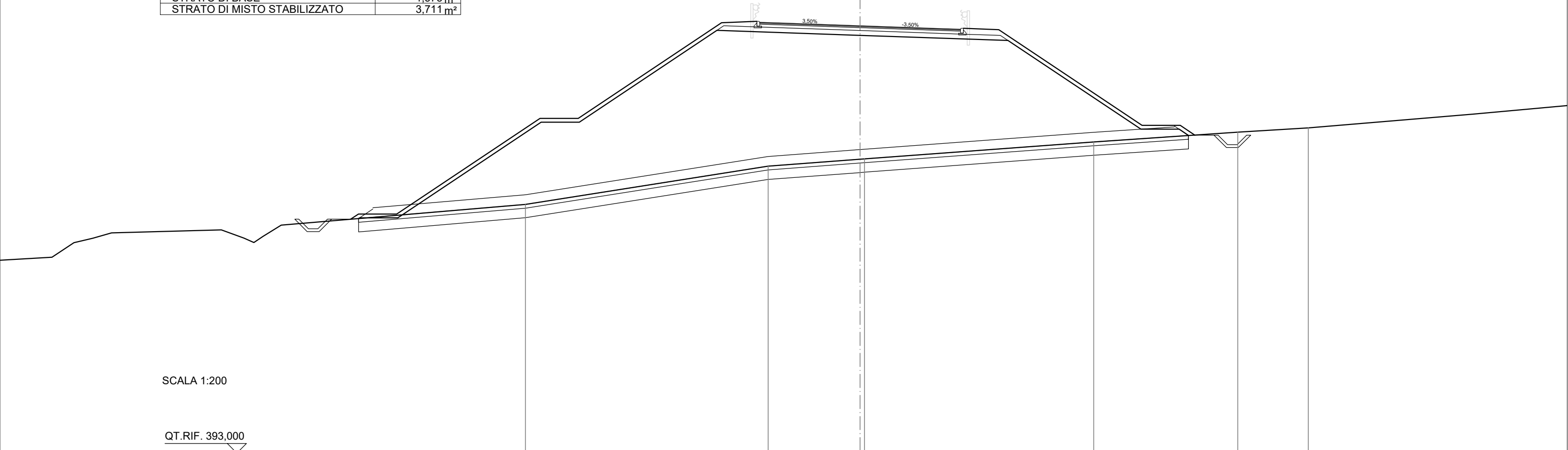
SCALA 1:200

QT.RIF. 393,000

QUOTE TERRENO		405,823	406,000		408,000	408,577	408,726		409,588	410,000		
DIST.PARZIALI TERRENO		1,957		13,058		5,449	1,405		8,510	4,329		
QUOTE PROGETTO	405,374 405,560	405,560		410,560	410,560	415,383		415,119		414,847	410,210	410,210 410,197
DIST.PARZIALI PROGETTO	2,000		7,496	2,000	7,200		7,485		7,734	6,951	2,000	
QUOTE USURA						415,804	415,751	415,619	415,487	415,434		
DIST.PARZIALI USURA						1,500	3,750	3,750	1,500			

SCAVI E RILEVATI	
STERRO	0,132 m ²
SCOTICO	41,527 m
RILEVATO	185,097 m ²
TERRENO VEGETALE	7,689 m ²
SOVRASTRUTTURA STRADALE	
STRATO DI USURA	10,500 m
STRATO DI BINDER	0,630 m ²
STRATO DI BASE	1,575 m ²
STRATO DI MISTO STABILIZZATO	3,711 m ²

SEZIONE N.: 81
 QT. PROGETTO: 415,334
 DIST.PROG.: 3075,000
 DIST.PREC.: 25,000
 DIST.SUCC.: 25,000



SCALA 1:200

QT.RIF. 393,000

QUOTE TERRENO			406,000			408,000	408,361 408,378			409,264			409,770	410,000
DIST.PARZIALI TERRENO			12,694		4,813		11,984		7,544		3,678			
QUOTE PROGETTO	405,260 405,294	405,294	410,294	410,294	415,097	414,834	414,564	409,927	409,927 409,597					
DIST.PARZIALI PROGETTO	2,000	7,496	2,000	7,200	7,486	7,734	6,952	2,000	0,494					
QUOTE USURA						415,518	415,466	415,334	415,203	415,151				
DIST.PARZIALI USURA						1,500	3,750	3,750	1,500					

SCAVI E RILEVATI	
SCOTICO	40,129 m
RILEVATO	171,669 m ²
TERRENO VEGETALE	6,979 m ²
SOVRASTRUTTURA STRADALE	
STRATO DI USURA	10,500 m
STRATO DI BINDER	0,630 m ²
STRATO DI BASE	1,575 m ²
STRATO DI MISTO STABILIZZATO	3,710 m ²

SEZIONE N.: 82
 QT. PROGETTO: 415,049
 DIST.PROG.: 3100,000
 DIST.PREC.: 25,000
 DIST.SUCC.: 25,000

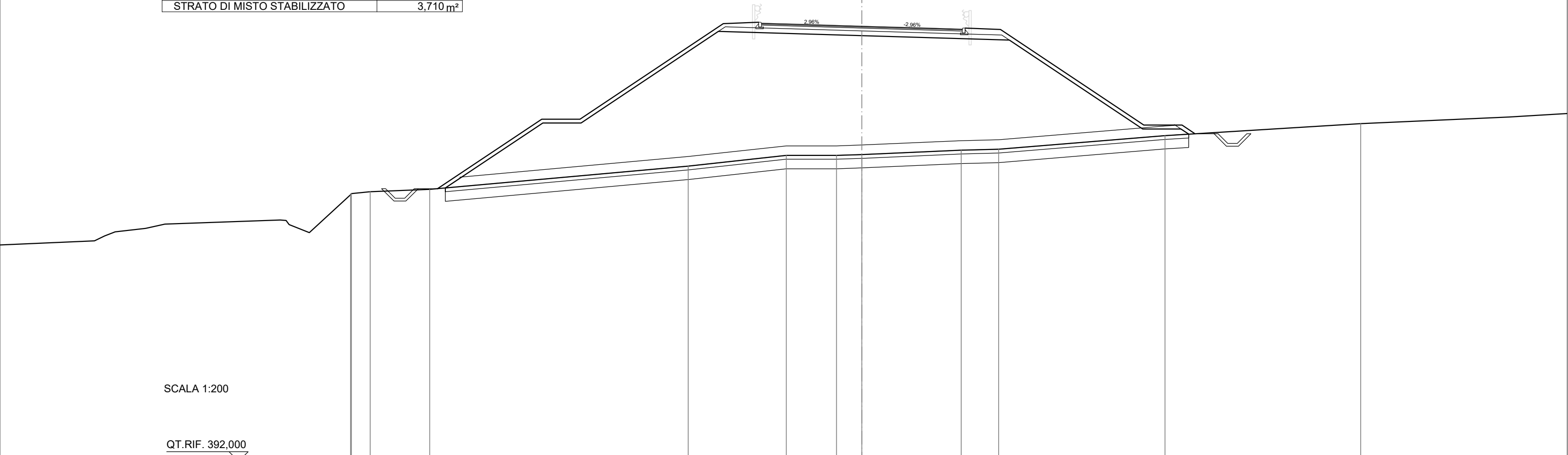
SCALA 1:200

QT.RIF. 392,000

QUOTE TERRENO	405,587	405,972	406,535	408,000	408,342	409,654
DIST.PARZIALI TERRENO	3,393	4,712	11,846	4,374	20,832	
QUOTE PROGETTO	405,728	409,995	409,995	414,792	414,549	414,300
DIST.PARZIALI PROGETTO	6,397	2,000	7,191	7,494	7,723	6,963
QUOTE USURA				415,219	415,171	415,049
DIST.PARZIALI USURA				1,500	3,750	3,750
						414,928
						414,880
						409,656
						409,656
						409,415

SCAVI E RILEVATI	
SCOTICO	38,873 m
RILEVATO	164,286 m ²
TERRENO VEGETALE	6,676 m ²
SOVRASTRUTTURA STRADALE	
STRATO DI USURA	10,500 m
STRATO DI BINDER	0,630 m ²
STRATO DI BASE	1,575 m ²
STRATO DI MISTO STABILIZZATO	3,710 m ²

SEZIONE N.: 83
 QT. PROGETTO: 414,764
 DIST.PROG.: 3125,000
 DIST.PREC.: 25,000
 DIST.SUCC.: 25,000



SCALA 1:200

QT.RIF. 392,000

QUOTE TERRENO	405,942 406,000 406,102	406,223		407,440	408,000	408,000	408,046	408,274	408,323	409,038	409,663
DIST.PARZIALI TERRENO	0,979	3,116	13,522	5,130	2,628	1,323	5,193	1,963	8,696	10,236	
QUOTE PROGETTO		406,297	409,696	409,696	414,487	414,264	414,036	409,385	409,385	409,114	
DIST.PARZIALI PROGETTO		5,095	2,000	7,182	7,503	7,713	6,973	2,000			
QUOTE USURA				414,920	414,875	414,764	414,653	414,609			
DIST.PARZIALI USURA				1,500	3,750	3,750	1,500				

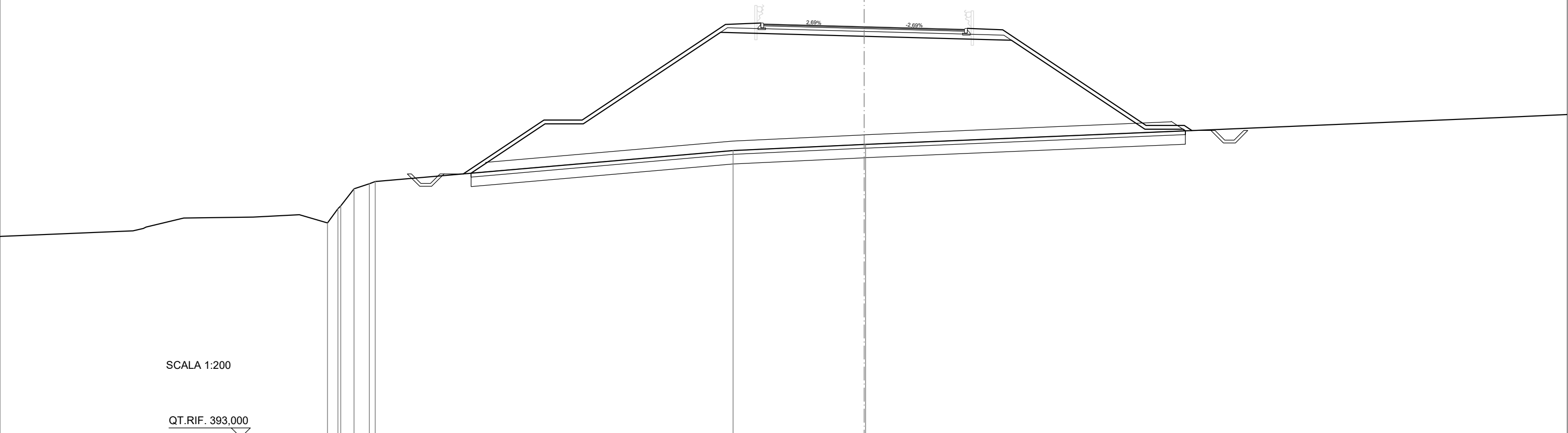
SCAVI E RILEVATI	
SCOTICO	37,362 m
RILEVATO	143,321 m ²
TERRENO VEGETALE	6,312 m ²
SOVRASTRUTTURA STRADALE	
STRATO DI USURA	10,500 m
STRATO DI BINDER	0,630 m ²
STRATO DI BASE	1,575 m ²
STRATO DI MISTO STABILIZZATO	3,710 m ²

SEZIONE N.: 84
 QT. PROGETTO: 414,479
 DIST.PROG.: 3150,000
 DIST.PREC.: 25,000
 DIST.SUCC.: 25,000

SCALA 1:200

QT.RIF. 393,000

QUOTE TERRENO	404,960	406,000	406,270	406,382		408,000		408,323	408,327			
DIST.PARZIALI TERRENO	0,692	0,802			18,718			6,854				
QUOTE PROGETTO		406,816	409,397	409,397		414,182		413,979		413,772	409,114	409,114
DIST.PARZIALI PROGETTO		3,870	2,000		7,174		7,512		7,702		6,984	2,000
QUOTE USURA							414,621	414,580		414,479	414,379	414,338
DIST.PARZIALI USURA							1,500	3,750		3,750	1,500	

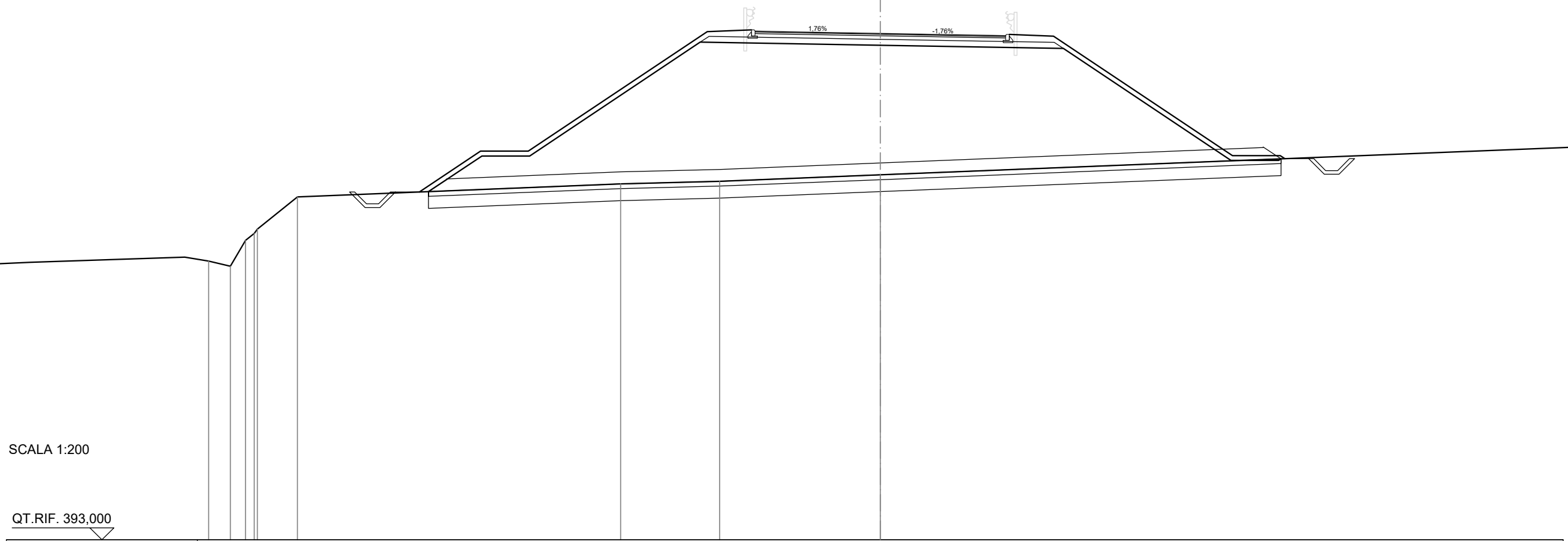


SCAVI E RILEVATI	
STERRO	0,049 m ²
SCOTICO	34,097 m
RILEVATO	129,787 m ²
TERRENO VEGETALE	5,905 m ²
SOVRASTRUTTURA STRADALE	
STRATO DI USURA	10,500 m
STRATO DI BINDER	0,630 m ²
STRATO DI BASE	1,575 m ²
STRATO DI MISTO STABILIZZATO	3,709 m ²

SEZIONE N.: 85
 QT. PROGETTO: 414,194
 DIST.PROG.: 3175,000
 DIST.PREC.: 25,000
 DIST.SUCC.: 25,000

SCALA 1:200

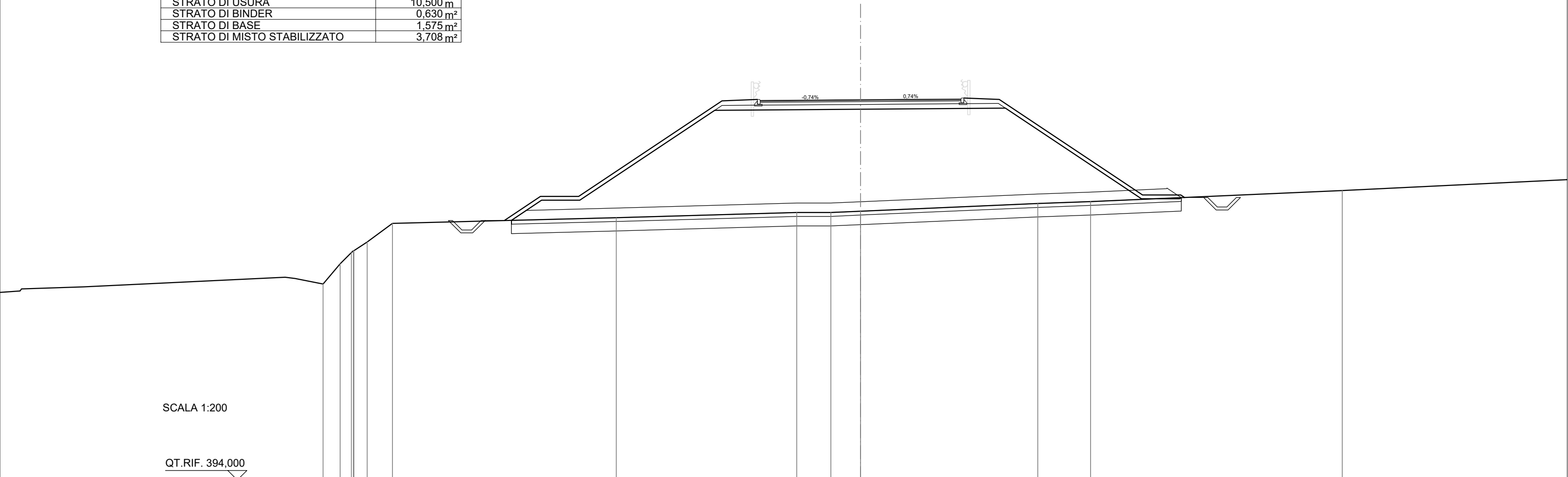
QT.RIF. 393,000



QUOTE TERRENO	404,450	405,526	406,000	407,350		407,895	408,000	408,271						
DIST.PARZIALI TERRENO	0,633	1,674			13,535		4,149	6,730						
QUOTE PROGETTO				407,571	409,063	409,063		413,827	413,694		413,560	408,878	408,878	408,942
DIST.PARZIALI PROGETTO				2,236	2,000		7,143	7,543		7,667		7,019	2,000	
QUOTE USURA								414,287	414,194		414,128	414,102		
DIST.PARZIALI USURA								1,500	3,750		3,750	1,500		

SCAVI E RILEVATI	
STERRO	0,036 m ²
SCOTICO	33,724 m
RILEVATO	124,342 m ²
TERRENO VEGETALE	5,746 m ²
SOVRASTRUTTURA STRADALE	
STRATO DI USURA	10,500 m
STRATO DI BINDER	0,630 m ²
STRATO DI BASE	1,575 m ²
STRATO DI MISTO STABILIZZATO	3,708 m ²

SEZIONE N.: 86
 QT. PROGETTO: 413,909
 DIST.PROG.: 3200,000
 DIST.PREC.: 25,000
 DIST.SUCC.: 25,000



SCALA 1:200

QT.RIF. 394,000

QUOTE TERRENO	405,317	405,909	406,456	407,435	407,735	408,000	408,000	408,068	408,472	408,572	409,155
DIST.PARZIALI TERRENO	0,586	0,698	1,315	11,714	9,436	1,782	1,558	9,273	2,755	13,163	
QUOTE PROGETTO		407,594	408,647	408,647	413,353	413,409	413,466	408,724	408,724	408,724	408,782
DIST.PARZIALI PROGETTO		1,578	2,000	7,056	7,630	7,577	7,108	2,000			
QUOTE USURA		413,871	413,882	413,909	413,937	413,948					
DIST.PARZIALI USURA		1,500	3,750	3,750	1,500						

SEZIONE N.: 87
 QT. PROGETTO: 413,625
 DIST.PROG.: 3225,000
 DIST.PREC.: 25,000
 DIST.SUCC.: 25,000

SCAVI E RILEVATI	
STERRO	0,010 m ²
SCOTICO	33,887 m
RILEVATO	120,294 m ²
TERRENO VEGETALE	5,633 m ²
SOVRASTRUTTURA STRADALE	
STRATO DI USURA	10,500 m
STRATO DI BINDER	0,630 m ²
STRATO DI BASE	1,575 m ²
STRATO DI MISTO STABILIZZATO	3,709 m ²

SCALA 1:200

QT.RIF. 392,000

QUOTE TERRENO	407,316					407,926	408,000	408,050	408,107	408,185				
DIST.PARZIALI TERRENO		26,594				3,362	2,647	0,797	2,163					
QUOTE PROGETTO		407,518	408,269	408,269		412,932		413,125		413,312	408,532	408,532	408,532	408,564
DIST.PARZIALI PROGETTO		1,127	2,000	6,991		7,695		7,518		7,167	2,000			
QUOTE USURA						413,493	413,531	413,625	413,718	413,756				
DIST.PARZIALI USURA						1,500	3,750	3,750	1,500					

SEZIONE N.: 88
 QT. PROGETTO: 413,340
 DIST.PROG.: 3250,000
 DIST.PREC.: 25,000
 DIST.SUCC.: 25,000

SCAVI E RILEVATI	
SCOTICO	33,000 m
RILEVATO	118,273 m ²
TERRENO VEGETALE	5,344 m ²
SOVRASTRUTTURA STRADALE	
STRATO DI USURA	10,500 m
STRATO DI BINDER	0,630 m ²
STRATO DI BASE	1,575 m ²
STRATO DI MISTO STABILIZZATO	3,709 m ²

SCALA 1:200

QT.RIF. 391,000

QUOTE TERRENO	406,506	406,564				407,094	407,228	407,815	407,932	408,000	408,000	408,164		408,508		409,115	409,210
DIST.PARZIALI TERRENO	1,429		10,822			1,597	3,719	4,063	2,542	2,663		8,697		8,658		1,384	
QUOTE PROGETTO		406,637	407,984	407,984		412,647			412,840			413,027		408,508			
DIST.PARZIALI PROGETTO		2,020	2,000		6,991		7,695		7,518			6,776					
QUOTE USURA							413,208	413,246	413,340		413,433	413,471					
DIST.PARZIALI USURA							1,500	3,750	3,750		1,500						

SEZIONE N.: 89
 QT. PROGETTO: 413,055
 DIST.PROG.: 3275,000
 DIST.PREC.: 25,000
 DIST.SUCC.: 25,000

SCAVI E RILEVATI	
SCOTICO	33,324 m
RILEVATO	128,803 m ²
TERRENO VEGETALE	5,422 m ²
SOVRASTRUTTURA STRADALE	
STRATO DI USURA	10,500 m
STRATO DI BINDER	0,630 m ²
STRATO DI BASE	1,575 m ²
STRATO DI MISTO STABILIZZATO	3,709 m ²

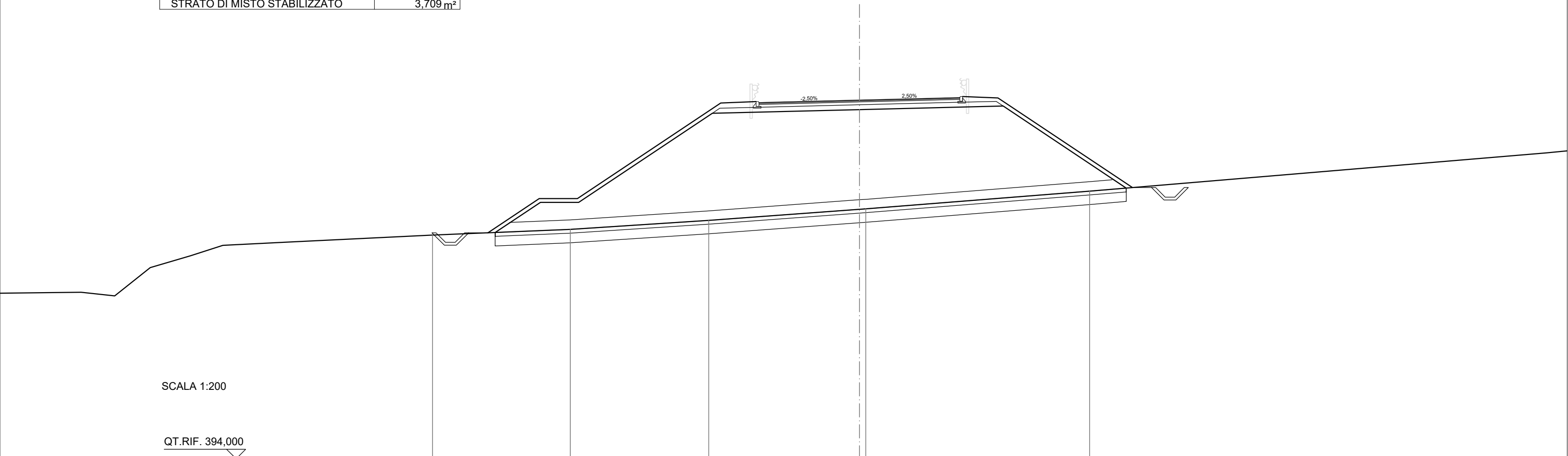
SCALA 1:200

QT.RIF. 391,000

QUOTE TERRENO	406,069				406,592				407,156		407,471		407,682	408,000 408,000	408,264	408,410	408,647
DIST.PARZIALI TERRENO		17,556				8,369			4,755	3,557	4,832		3,659	2,597	3,030		
QUOTE PROGETTO		406,281	407,699	407,699	412,362			412,555			412,743			408,078			
DIST.PARZIALI PROGETTO		2,127	2,000	6,991		7,695			7,518		6,994						
QUOTE USURA						412,923	412,961	413,055		413,148	413,186						
DIST.PARZIALI USURA						1,500	3,750	3,750		1,500							

SCAVI E RILEVATI	
SCOTICO	33,010 m
RILEVATO	123,866 m ²
TERRENO VEGETALE	5,346 m ²
SOVRASTRUTTURA STRADALE	
STRATO DI USURA	10,500 m
STRATO DI BINDER	0,630 m ²
STRATO DI BASE	1,575 m ²
STRATO DI MISTO STABILIZZATO	3,709 m ²

SEZIONE N.: 90
 QT. PROGETTO: 412,770
 DIST.PROG.: 3300,000
 DIST.PREC.: 25,000
 DIST.SUCC.: 25,000



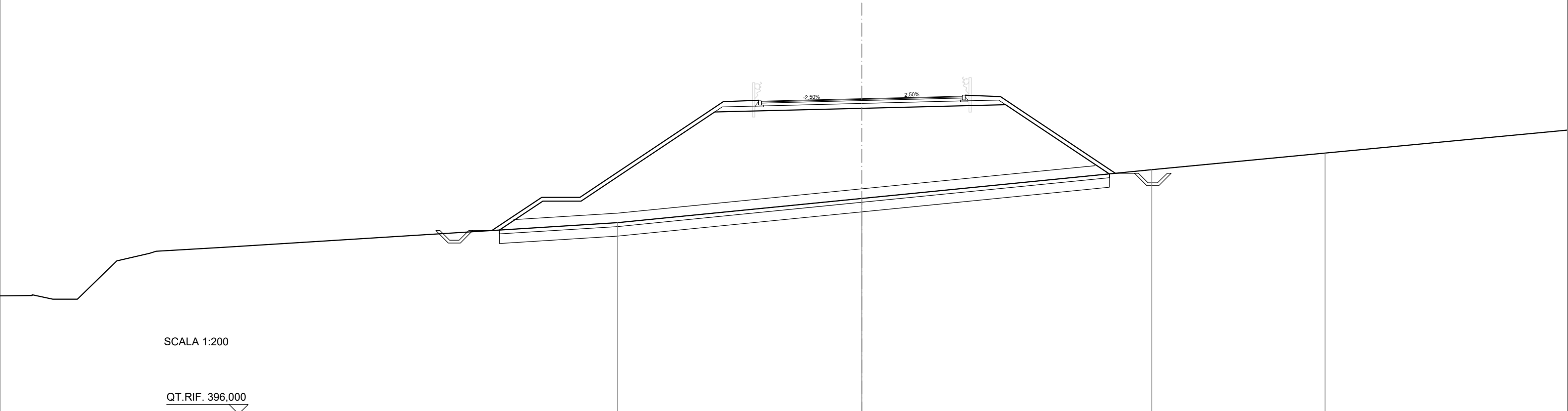
SCALA 1:200

QT.RIF. 394,000

QUOTE TERRENO	405,702	406,000	406,471	407,051 407,075	408,000
DIST.PARZIALI TERRENO	7,211	7,235	7,881	11,714	
QUOTE PROGETTO	405,837	407,414 407,414	412,077	412,270	412,458 408,161
DIST.PARZIALI PROGETTO	2,364	2,000	6,991	7,695	7,518 6,442
QUOTE USURA			412,638 412,676	412,770	412,863 412,901
DIST.PARZIALI USURA			1,500 3,750	3,750	1,500

SCAVI E RILEVATI	
SCOTICO	31,897 m
RILEVATO	110,268 m ²
TERRENO VEGETALE	5,079 m ²
SOVRASTRUTTURA STRADALE	
STRATO DI USURA	10,500 m
STRATO DI BINDER	0,630 m ²
STRATO DI BASE	1,575 m ²
STRATO DI MISTO STABILIZZATO	3,709 m ²

SEZIONE N.: 91
 QT. PROGETTO: 412,483
 DIST.PROG.: 3325,000
 DIST.PREC.: 25,000
 DIST.SUCC.: 25,000



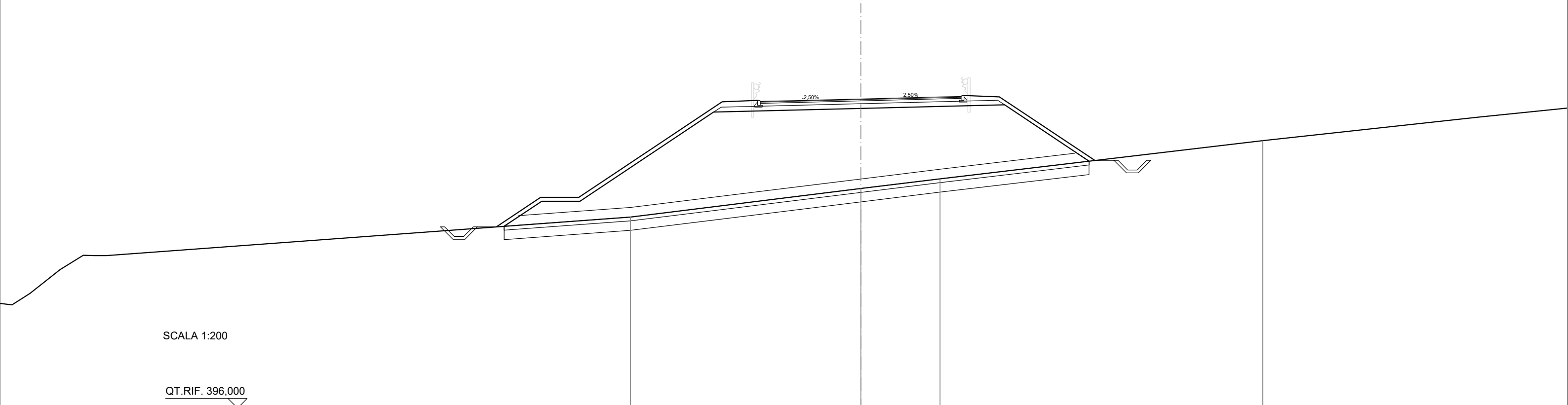
SCALA 1:200

QT.RIF. 396,000

QUOTE TERRENO				406,000		407,270		408,774		409,641	
DIST.PARZIALI TERRENO					12,767		15,170		9,058		
QUOTE PROGETTO		405,614	407,128	407,128		411,790		411,983		412,171	408,553
DIST.PARZIALI PROGETTO		2,269	2,000	6,991		7,695		7,518		5,424	
QUOTE USURA						412,352	412,389	412,483	412,577	412,614	
DIST.PARZIALI USURA						1,500	3,750	3,750	1,500		

SCAVI E RILEVATI	
SCOTICO	30,588 m
RILEVATO	96,095 m ²
TERRENO VEGETALE	4,764 m ²
SOVRASTRUTTURA STRADALE	
STRATO DI USURA	10,500 m
STRATO DI BINDER	0,630 m ²
STRATO DI BASE	1,575 m ²
STRATO DI MISTO STABILIZZATO	3,709 m ²

SEZIONE N.: 92
 QT. PROGETTO: 412,181
 DIST.PROG.: 3350,000
 DIST.PREC.: 25,000
 DIST.SUCC.: 25,000



SCALA 1:200

QT.RIF. 396,000

QUOTE TERRENO				406,000				407,489		408,000				410,000
DIST.PARZIALI TERRENO							12,048		4,143				16,877	
QUOTE PROGETTO		405,513	406,826	406,826				411,489		411,681			411,869	408,923
DIST.PARZIALI PROGETTO		1,968	2,000		6,991			7,695		7,518			4,416	
QUOTE USURA								412,050	412,087		412,181		412,275	412,312
DIST.PARZIALI USURA								1,500	3,750		3,750		1,500	

SCAVI E RILEVATI	
SCOTICO	30,764 m
RILEVATO	95,614 m ²
TERRENO VEGETALE	4,806 m ²
SOVRASTRUTTURA STRADALE	
STRATO DI USURA	10,500 m
STRATO DI BINDER	0,630 m ²
STRATO DI BASE	1,575 m ²
STRATO DI MISTO STABILIZZATO	3,709 m ²

SEZIONE N.: 93
 QT. PROGETTO: 411,862
 DIST.PROG.: 3375,000
 DIST.PREC.: 25,000
 DIST.SUCC.: 25,000

SCALA 1:200

QT.RIF. 394,000

QUOTE TERRENO	404,145	404,421	405,031	406,000	407,227	408,966	410,000
DIST.PARZIALI TERRENO	2,988	5,915	8,511	8,964	12,646	7,281	
QUOTE PROGETTO		404,858	406,506	406,506	411,169	411,362	411,550
DIST.PARZIALI PROGETTO		2,472	2,000	6,991	7,695	7,518	4,088
QUOTE USURA				411,730	411,768	411,862	411,955
DIST.PARZIALI USURA				1,500	3,750	3,750	1,500

SCAVI E RILEVATI	
SCOTICO	33,541 m
RILEVATO	127,850 m ²
TERRENO VEGETALE	5,474 m ²
SOVRASTRUTTURA STRADALE	
STRATO DI USURA	10,500 m
STRATO DI BINDER	0,630 m ²
STRATO DI BASE	1,575 m ²
STRATO DI MISTO STABILIZZATO	3,709 m ²

SEZIONE N.: 94
 QT. PROGETTO: 411,525
 DIST.PROG.: 3400,000
 DIST.PREC.: 25,000
 DIST.SUCC.: 25,000

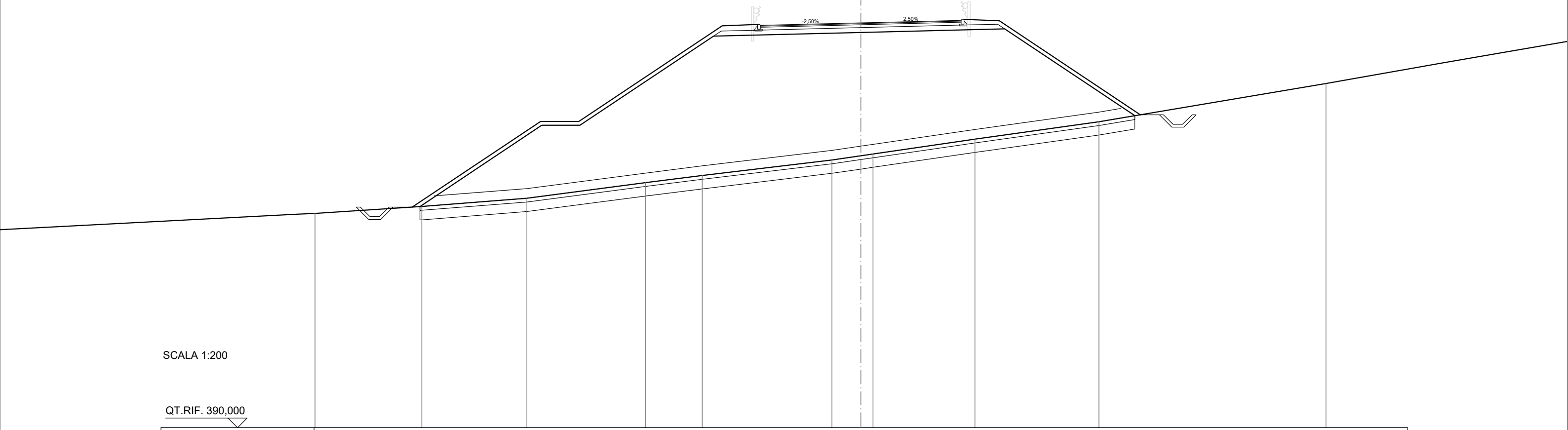
SCALA 1:200

QT.RIF. 392,000

QUOTE TERRENO	402,812	402,869	402,905	403,020	403,092	403,286	403,341		403,960	404,200		404,998		405,838	406,000		408,208
DIST.PARZIALI TERRENO	0,586	0,828	1,160	1,071	1,947	0,736		6,329	2,114	6,404		6,244		1,208		14,077	
QUOTE PROGETTO						403,360		406,170	406,170		410,832			411,025		411,213	407,794
DIST.PARZIALI PROGETTO								4,212	2,000	6,991		7,695		7,518		5,126	
QUOTE USURA												411,394	411,431	411,525		411,619	411,656
DIST.PARZIALI USURA												1,500	3,750	3,750		1,500	

SCAVI E RILEVATI	
SCOTICO	37,392 m
RILEVATO	173,204 m ²
TERRENO VEGETALE	6,400 m ²
SOVRASTRUTTURA STRADALE	
STRATO DI USURA	10,500 m
STRATO DI BINDER	0,630 m ²
STRATO DI BASE	1,575 m ²
STRATO DI MISTO STABILIZZATO	3,709 m ²

SEZIONE N.: 95
 QT. PROGETTO: 411,170
 DIST.PROG.: 3425,000
 DIST.PREC.: 25,000
 DIST.SUCC.: 25,000



SCALA 1:200

QT.RIF. 390,000

QUOTE TERRENO	401,568	402,000	402,813	403,189	404,000	404,221	404,314	405,090	406,000	408,000
DIST.PARZIALI TERRENO	5,488	6,219	2,960	6,784	1,506	0,638	5,331	6,486	11,878	
QUOTE PROGETTO	401,561	405,815	405,815	410,478	410,670	410,858	406,316			
DIST.PARZIALI PROGETTO	6,378	2,000	6,991	7,695	7,518	6,810				
QUOTE USURA				411,039	411,076	411,170	411,264	411,301		
DIST.PARZIALI USURA				1,500	3,750	3,750	1,500			

SCAVI E RILEVATI	
SCOTICO	36,828 m
RILEVATO	166,289 m ²
TERRENO VEGETALE	6,264 m ²
SOVRASTRUTTURA STRADALE	
STRATO DI USURA	10,500 m
STRATO DI BINDER	0,630 m ²
STRATO DI BASE	1,575 m ²
STRATO DI MISTO STABILIZZATO	3,709 m ²

SEZIONE N.: 97
 QT. PROGETTO: 410,408
 DIST.PROG.: 3475,000
 DIST.PREC.: 25,000
 DIST.SUCC.: 25,000

SCALA 1:200

QT.RIF. 389,000

QUOTE TERRENO	400,945	401,249	401,729	401,880	402,000	402,648	402,772	403,668	404,000	404,000	404,593	404,776	405,062	405,700	406,000	406,941
DIST.PARZIALI TERRENO	2,687	4,891	1,161	1,350	5,017	1,675	6,070	2,258	0,544	3,854	1,633	1,287	3,921	1,759	6,277	
QUOTE PROGETTO	400,946		405,053	405,053		409,716		409,908			410,096			405,783		
DIST.PARZIALI PROGETTO		6,158	2,000		6,991		7,695		7,518			6,466				
QUOTE USURA							410,277	410,315	410,408	410,502	410,540					
DIST.PARZIALI USURA							1,500	3,750	3,750	1,500						

SCAVI E RILEVATI	
SCOTICO	35,316 m
RILEVATO	154,258 m ²
TERRENO VEGETALE	5,901 m ²
SOVRASTRUTTURA STRADALE	
STRATO DI USURA	10,500 m
STRATO DI BINDER	0,630 m ²
STRATO DI BASE	1,575 m ²
STRATO DI MISTO STABILIZZATO	3,709 m ²

SEZIONE N.: 98
 QT. PROGETTO: 410,001
 DIST.PROG.: 3500,000
 DIST.PREC.: 25,000
 DIST.SUCC.: 25,000

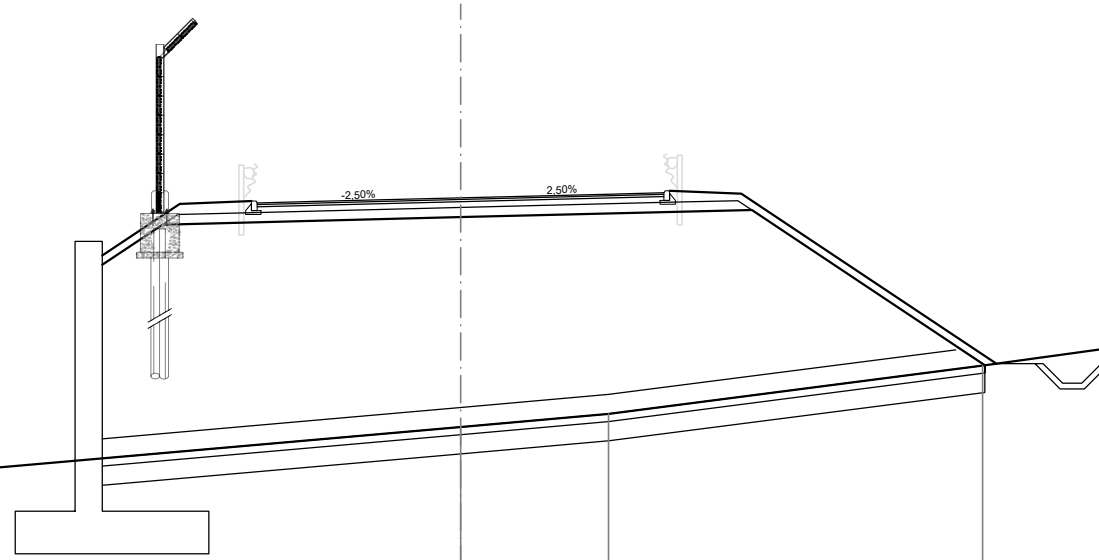
SCALA 1:200

QT.RIF. 390,000

QUOTE TERRENO	401,424			402,000				403,451		404,000				405,687	406,000	406,396
DIST.PARZIALI TERRENO		10,982			14,213			5,553		11,203			2,110	1,220		
QUOTE PROGETTO		401,633	404,646	404,646		409,309		409,501		409,689		405,289				
DIST.PARZIALI PROGETTO		4,516	2,000	6,991		7,695		7,518		6,596						
QUOTE USURA						409,870	409,907	410,001	410,095	410,132						
DIST.PARZIALI USURA						1,500	3,750	3,750	1,500							

SEZIONE N.: 99
 QT. PROGETTO: 409,576
 DIST.PROG.: 3525,000
 DIST.PREC.: 25,000
 DIST.SUCC.: 25,000

SCAVI E RILEVATI	
SCOTICO	22,785 m
RILEVATO	105,027 m ²
TERRENO VEGETALE	2,969 m ²
SOVRASTRUTTURA STRADALE	
STRATO DI USURA	10,500 m
STRATO DI BINDER	0,630 m ²
STRATO DI BASE	1,575 m ²
STRATO DI MISTO STABILIZZATO	3,709 m ²



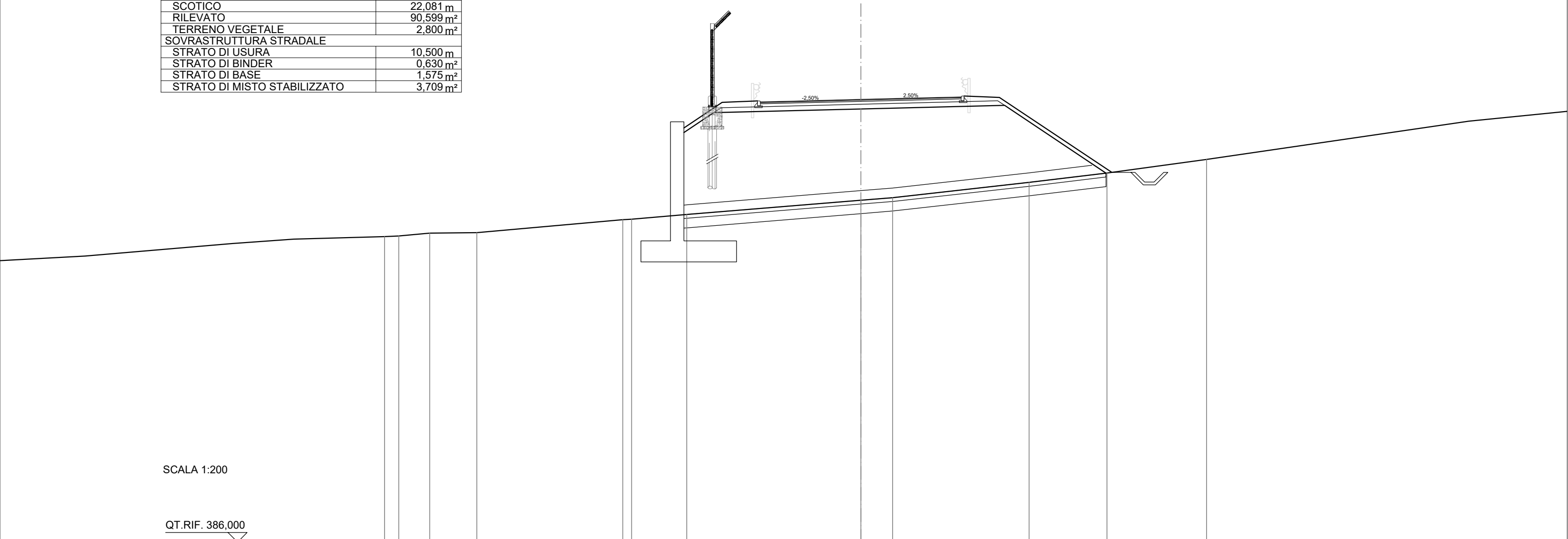
SCALA 1:200

QT.RIF. 387,000

QUOTE TERRENO	401,894	401,976	402,107	402,191	402,336	403,662	404,000	405,243	406,000
DIST.PARZIALI TERRENO	1,305	2,582	0,991	2,245	15,119	3,821	9,659	5,469	
QUOTE PROGETTO	407,846	408,884	409,076	409,264	405,251				
DIST.PARZIALI PROGETTO	1,555	7,695	7,518	6,017					
QUOTE USURA	409,445	409,482	409,576	409,670	409,707				
DIST.PARZIALI USURA	1,500	3,750	3,750	1,500					

SEZIONE N.: 100
 QT. PROGETTO: 409,133
 DIST.PROG.: 3550,000
 DIST.PREC.: 25,000
 DIST.SUCC.: 25,000

SCAVI E RILEVATI	
SCOTICO	22,081 m
RILEVATO	90,599 m ²
TERRENO VEGETALE	2,800 m ²
SOVRASTRUTTURA STRADALE	
STRATO DI USURA	10,500 m
STRATO DI BINDER	0,630 m ²
STRATO DI BASE	1,575 m ²
STRATO DI MISTO STABILIZZATO	3,709 m ²



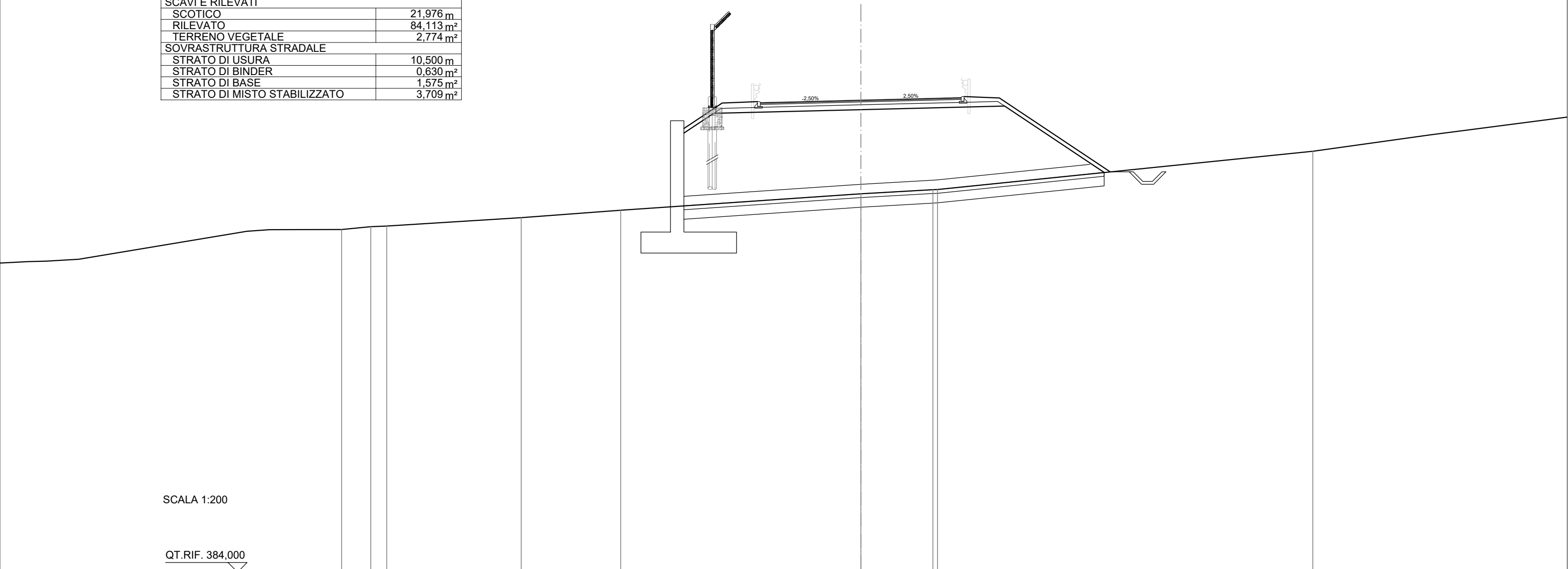
SCALA 1:200

QT.RIF. 386,000

QUOTE TERRENO	401,962	402,000	402,149	402,170		402,844	402,871	403,121		403,865	404,000		404,795	405,283		406,000	
DIST.PARZIALI TERRENO	0,750	1,613	2,462		7,636		2,887		9,101		1,660		7,142		4,072		5,206
QUOTE PROGETTO								407,404	408,441		408,633		408,821		405,278		
DIST.PARZIALI PROGETTO								1,555		7,695			7,518		5,313		
QUOTE USURA										409,002	409,040		409,133		409,227	409,265	
DIST.PARZIALI USURA										1,500	3,750		3,750		1,500		

SEZIONE N.: 101
 QT. PROGETTO: 408,673
 DIST.PROG.: 3575,000
 DIST.PREC.: 25,000
 DIST.SUCC.: 25,000

SCAVI E RILEVATI	
SCOTICO	21,976 m
RILEVATO	84,113 m ²
TERRENO VEGETALE	2,774 m ²
SOVRASTRUTTURA STRADALE	
STRATO DI USURA	10,500 m
STRATO DI BINDER	0,630 m ²
STRATO DI BASE	1,575 m ²
STRATO DI MISTO STABILIZZATO	3,709 m ²



SCALA 1:200

QT.RIF. 384,000

QUOTE TERRENO	401,907	402,053	402,084	402,526	402,917	403,772	403,987	404,000	406,000
DIST.PARZIALI TERRENO	1,529	0,835	7,031	5,203	12,561	3,768	19,632		
QUOTE PROGETTO					406,944	407,981	408,173	408,361	404,888
DIST.PARZIALI PROGETTO					1,555	7,695	7,518	5,207	
QUOTE USURA					408,542	408,579	408,673	408,767	408,804
DIST.PARZIALI USURA					1,500	3,750	3,750	1,500	

SCAVI E RILEVATI	
SCOTICO	22,028 m
RILEVATO	80,309 m ²
TERRENO VEGETALE	2,787 m ²
SOVRASTRUTTURA STRADALE	
STRATO DI USURA	10,500 m
STRATO DI BINDER	0,630 m ²
STRATO DI BASE	1,575 m ²
STRATO DI MISTO STABILIZZATO	3,709 m ²

SEZIONE N.: 102
 QT. PROGETTO: 408,195
 DIST.PROG.: 3600,000
 DIST.PREC.: 25,000
 DIST.SUCC.: 25,000

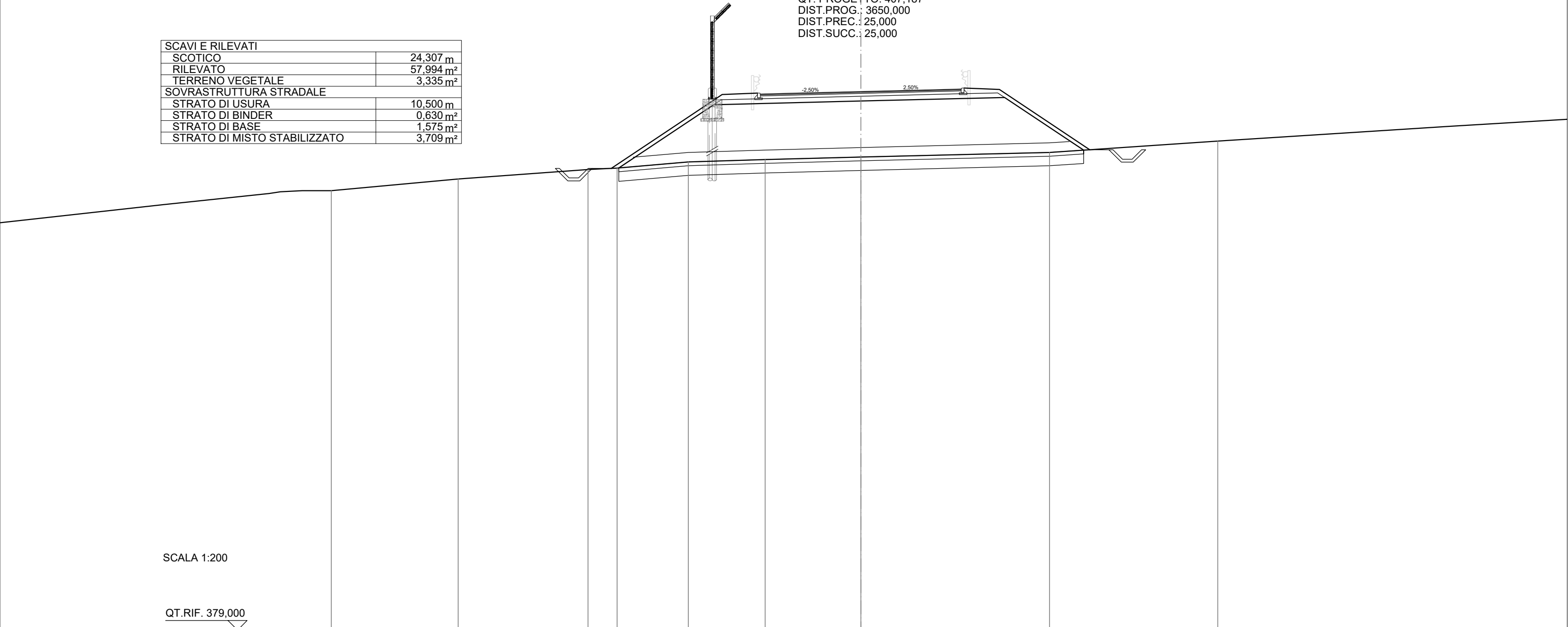
SCALA 1:200

QT.RIF. 383,000

QUOTE TERRENO		404,633 402,422	402,710		403,359	403,526		404,000
DIST.PARZIALI TERRENO		4,242	10,577		3,372	9,356		
QUOTE PROGETTO			406,466 407,503		407,695	407,883		404,375
DIST.PARZIALI PROGETTO			1,555	7,695		7,518		5,260
QUOTE USURA			408,064 408,102		408,195	408,289 408,327		
DIST.PARZIALI USURA			1,500	3,750	3,750	1,500		

SEZIONE N.: 104
 QT. PROGETTO: 407,187
 DIST.PROG.: 3650,000
 DIST.PREC.: 25,000
 DIST.SUCC.: 25,000

SCAVI E RILEVATI	
SCOTICO	24,307 m
RILEVATO	57,994 m ²
TERRENO VEGETALE	3,335 m ²
SOVRASTRUTTURA STRADALE	
STRATO DI USURA	10,500 m
STRATO DI BINDER	0,630 m ²
STRATO DI BASE	1,575 m ²
STRATO DI MISTO STABILIZZATO	3,709 m ²



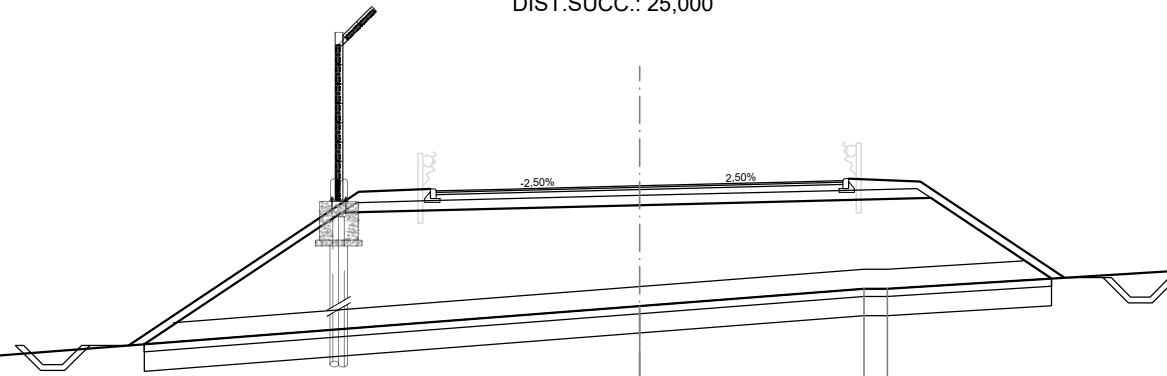
SCALA 1:200

QT.RIF. 379,000

QUOTE TERRENO	402,612	403,104	403,177	403,500	403,625	403,756	404,000	404,589
DIST.PARZIALI TERRENO	6,792	1,520	3,726	4,018	5,005	9,869	8,799	
QUOTE PROGETTO		403,185	406,495	406,687	406,875	404,119		
DIST.PARZIALI PROGETTO		4,962	7,695	7,518	4,131			
QUOTE USURA		407,056	407,093	407,187	407,281	407,318		
DIST.PARZIALI USURA		1,500	3,750	3,750	1,500			

SEZIONE N.: 105
 QT. PROGETTO: 406,656
 DIST.PROG.: 3675,000
 DIST.PREC.: 25,000
 DIST.SUCC.: 25,000

SCAVI E RILEVATI	
SCOTICO	23,427 m
RILEVATO	50,946 m ²
TERRENO VEGETALE	3,123 m ²
SOVRASTRUTTURA STRADALE	
STRATO DI USURA	10,500 m
STRATO DI BINDER	0,630 m ²
STRATO DI BASE	1,575 m ²
STRATO DI MISTO STABILIZZATO	3,709 m ²



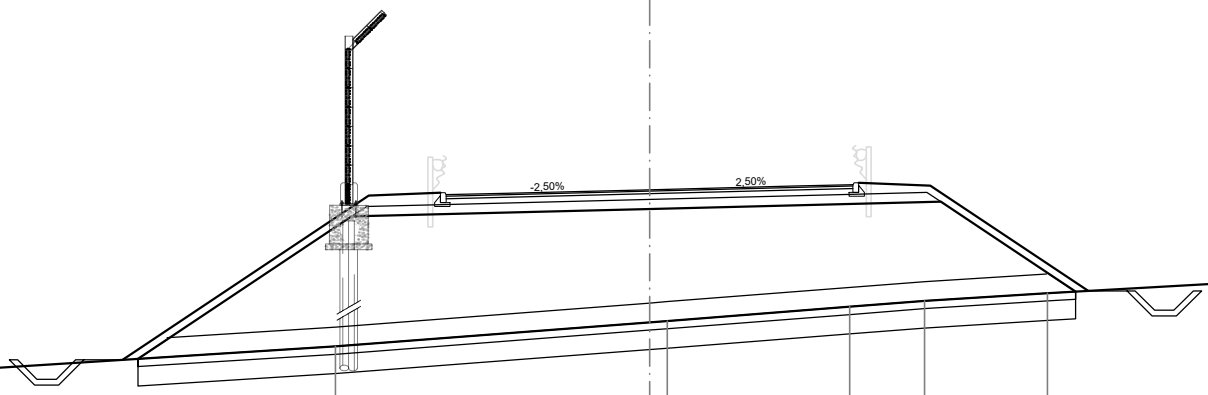
SCALA 1:200

QT.RIF. 380,000

QUOTE TERRENO	402,000			403,554		404,000	404,000
DIST.PARZIALI TERRENO		20,136			5,792	0,605	
QUOTE PROGETTO		402,567	405,964	406,156		406,344	404,262
DIST.PARZIALI PROGETTO		5,093	7,695		7,518	3,121	
QUOTE USURA			406,525	406,556	406,750	406,788	
DIST.PARZIALI USURA			1,500	3,750	3,750	1,500	

SEZIONE N.: 106
 QT. PROGETTO: 406,108
 DIST.PROG.: 3700,000
 DIST.PREC.: 25,000
 DIST.SUCC.: 25,000

SCAVI E RILEVATI	
SCOTICO	24,205 m
RILEVATO	58,133 m ²
TERRENO VEGETALE	3,310 m ²
SOVRASTRUTTURA STRADALE	
STRATO DI USURA	10,500 m
STRATO DI BINDER	0,630 m ²
STRATO DI BASE	1,575 m ²
STRATO DI MISTO STABILIZZATO	3,709 m ²



SCALA 1:200

QT.RIF. 385,000

QUOTE TERRENO	401,156	401,394	402,061	402,682 402,717	403,085	403,235	403,435	404,000 404,000
DIST.PARZIALI TERRENO	4,066	10,538	8,110	4,717	1,927	3,176	9,926	
QUOTE PROGETTO		401,738	405,416	405,608		405,796	403,476	
DIST.PARZIALI PROGETTO		5,514	7,695	7,518		3,479		
QUOTE USURA			405,977	406,014	406,108	406,202	406,239	
DIST.PARZIALI USURA			1,500	3,750	3,750	1,500		

SCAVI E RILEVATI	
SCOTICO	16,597 m
RILEVATO	6,706 m ²
TERRENO VEGETALE	1,486 m ²
SOVRASTRUTTURA STRADALE	
STRATO DI USURA	10,500 m
STRATO DI BINDER	0,630 m ²
STRATO DI BASE	1,575 m ²
STRATO DI MISTO STABILIZZATO	3,709 m ²

SEZIONE N.: 108
 QT. PROGETTO: 404,959
 DIST.PROG.: 3750,000
 DIST.PREC.: 25,000
 DIST.SUCC.: 25,000

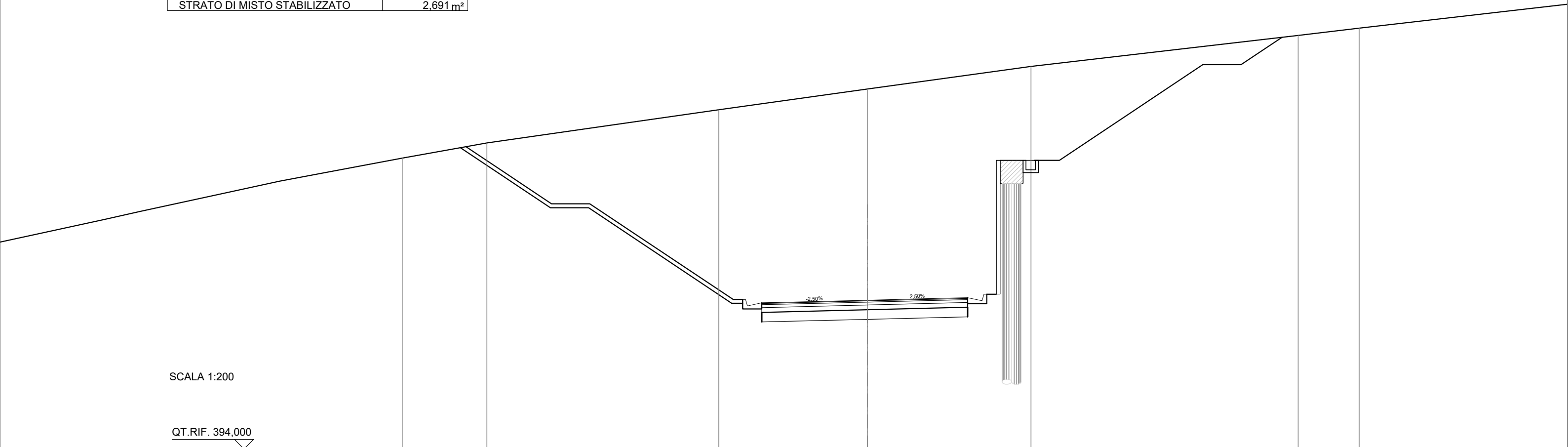
SCALA 1:200

QT.RIF. 388,000

QUOTE TERRENO	400,000	399,708	399,550	399,100	399,810	399,906	400,518	402,000	402,325		402,613	402,867	403,243		403,916	404,000	404,000	404,015	404,021		405,273	405,522	405,710	406,000	406,274
DIST.PARZIALI TERRENO	0,840	0,568	2,232	2,384	0,612	0,555	1,441	1,067	4,187		0,926		6,604		2,167	0,805	1,208		12,593		2,904	2,581	3,231	3,652	
QUOTE PROGETTO											403,331	404,267			404,459				404,647	404,649					
DIST.PARZIALI PROGETTO											1,403		7,695						7,518						
QUOTE USURA															404,828	404,865		404,959			405,053	405,090			
DIST.PARZIALI USURA															1,500	3,750		3,750			1,500				

SCAVI E RILEVATI	
STERRO	230,322 m ²
COMPATTAZIONE	10,765 m
RILEVATO	0,227 m ²
TERRENO VEGETALE	3,578 m ²
SOVRASTRUTTURA STRADALE	
STRATO DI USURA	10,765 m
STRATO DI BINDER	0,646 m ²
STRATO DI BASE	1,615 m ²
STRATO DI MISTO STABILIZZATO	2,691 m ²

SEZIONE N.: 113
 QT. PROGETTO: 401,778
 DIST.PROG.: 3875,000
 DIST.PREC.: 25,000
 DIST.SUCC.: 25,000



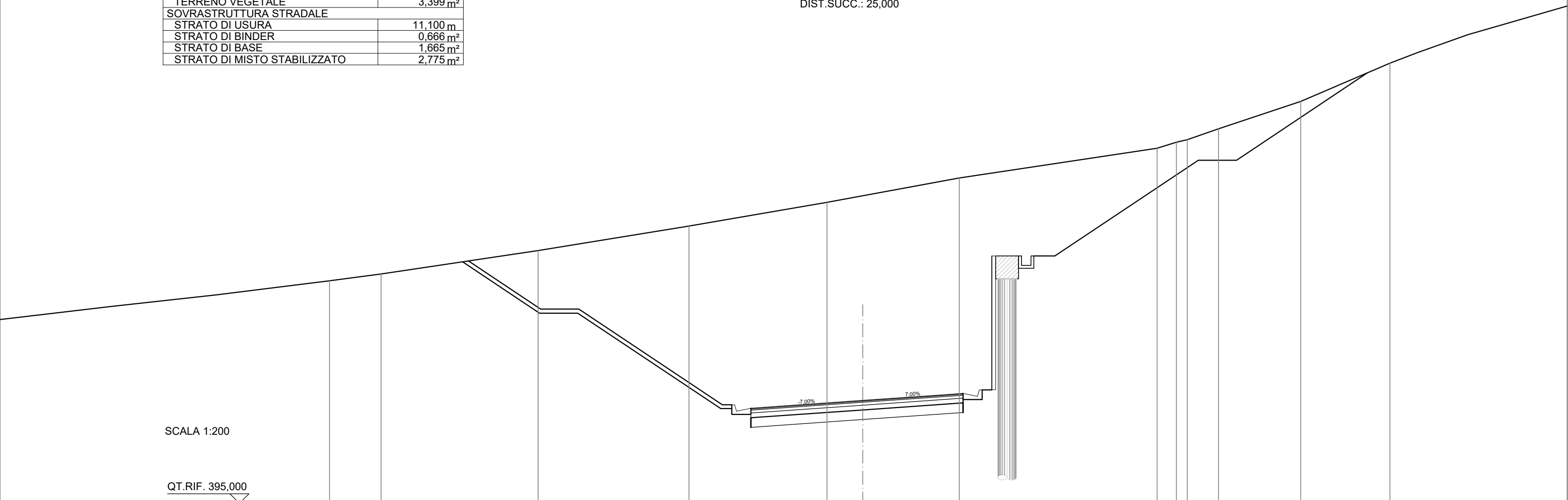
SCALA 1:200

QT.RIF. 394,000

QUOTE TERRENO	409,203	410,000	411,730	412,814	414,000	415,618	416,000
DIST.PARZIALI TERRENO	4,429	12,132	7,761	8,564	13,977	3,191	
QUOTE PROGETTO	409,804 409,154 409,154 409,804 409,749 409,804	406,608 406,608	401,620 401,320 401,140 401,640	401,278	401,589 401,589 402,089	409,089 409,089	
DIST.PARZIALI PROGETTO	0,650 0,624 0,650 0,699	4,409 2,000	7,478 0,583 0,750	5,515	5,250 0,750	2,500 1,300	
QUOTE USURA			401,640 401,677	401,778	401,871 401,909		
DIST.PARZIALI USURA			1,500	4,015	3,750 1,500		

SCAVI E RILEVATI	
STERRO	221,812 m ²
COMPATTAZIONE	11,100 m ²
RILEVATO	0,169 m ²
TERRENO VEGETALE	3,399 m ²
SOVRASTRUTTURA STRADALE	
STRATO DI USURA	11,100 m
STRATO DI BINDER	0,666 m ²
STRATO DI BASE	1,665 m ²
STRATO DI MISTO STABILIZZATO	2,775 m ²

SEZIONE N.: 115
 QT. PROGETTO: 400,382
 DIST.PROG.: 3925,000
 DIST.PREC.: 25,000
 DIST.SUCC.: 25,000



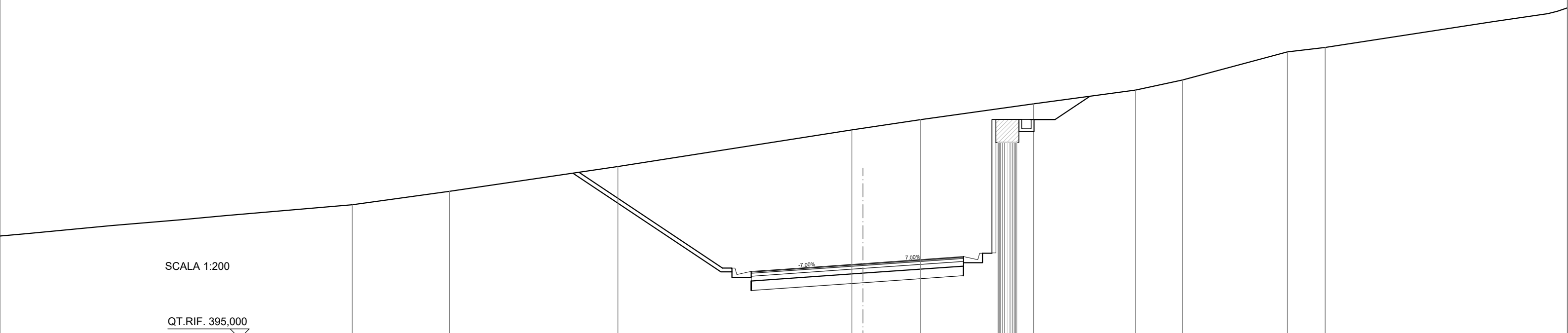
SCALA 1:200

QT.RIF. 395,000

QUOTE TERRENO	406,988	408,209	409,488	410,731	411,074	412,000	413,559	413,870	414,000	414,576	416,000	418,000				
DIST.PARZIALI TERRENO		8,217	7,884	7,224	1,870	5,049	10,348	1,005	0,572	1,632	4,300	4,663				
QUOTE PROGETTO		407,668	404,940	404,940	399,953	399,653	399,473	399,973	399,882	400,430	400,430	400,930	407,930	407,930		
DIST.PARZIALI PROGETTO		0,650	0,624	0,650	0,687	0,622	0,668	3,707	2,000	7,478	0,583	0,750	5,850	5,250	2,500	1,300
QUOTE USURA					399,973	400,078	400,382	400,645	400,750							
DIST.PARZIALI USURA					1,500	4,350	3,750	1,500								

SCAVI E RILEVATI	
STERRO	128,288 m ²
COMPATTAZIONE	11,100 m
RILEVATO	0,167 m ²
TERRENO VEGETALE	2,016 m ²
SOVRASTRUTTURA STRADALE	
STRATO DI USURA	11,100 m
STRATO DI BINDER	0,666 m ²
STRATO DI BASE	1,665 m ²
STRATO DI MISTO STABILIZZATO	2,775 m ²

SEZIONE N.: 117
 QT. PROGETTO: 398,916
 DIST.PROG.: 3975,000
 DIST.PREC.: 25,000
 DIST.SUCC.: 25,000



QUOTE TERRENO	402,000	402,701	404,000	405,914	406,000	406,449	407,277	408,000	408,528	410,000	410,232
DIST.PARZIALI TERRENO	5,076	8,813	12,239	0,580	3,017	5,900	5,329	2,470	5,481	1,979	
QUOTE PROGETTO		403,698 403,048 403,048 403,698 403,652 403,698		398,486 398,186	398,006 398,506	398,416	398,783 398,963 399,463	406,463	406,463		
DIST.PARZIALI PROGETTO		0,650 0,624 0,650 0,687	7,432	0,583 0,750	5,850	5,250	0,750 2,500	1,300			
QUOTE USURA				398,506 398,611	398,916	399,178	399,283				
DIST.PARZIALI USURA				1,500	4,350	3,750	1,500				

SCAVI E RILEVATI	
STERRO	41,896 m ²
COMPATTAZIONE	11,100 m
RILEVATO	0,004 m ²
TERRENO VEGETALE	1,567 m ²
SOVRASTRUTTURA STRADALE	
STRATO DI USURA	11,100 m
STRATO DI BINDER	0,666 m ²
STRATO DI BASE	1,665 m ²
STRATO DI MISTO STABILIZZATO	2,775 m ²

SEZIONE N.: 120
 QT. PROGETTO: 396,708
 DIST.PROG.: 4050,000
 DIST.PREC.: 25,000
 DIST.SUCC.: 25,000

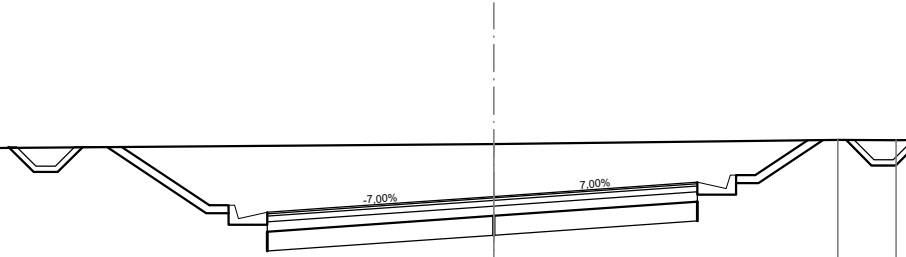
SCALA 1:200

QT.RIF. 384,000

QUOTE TERRENO	398,017	398,131	398,304	398,529	398,638	399,000
DIST.PARZIALI TERRENO	5,186	6,755	7,798	6,278	12,555	
QUOTE PROGETTO			398,414 397,764 397,764 398,414 398,403	396,279 395,979 395,799 396,299	396,208	396,576 396,756 397,056 398,915 398,904 398,254 398,254 398,904
DIST.PARZIALI PROGETTO			0,650 0,624 0,650 0,633	3,186 0,583 0,750	5,850	5,250 0,750 0,583 2,788 0,600 0,650 0,624 0,650
QUOTE USURA				396,299 396,404	396,708	396,971 397,076
DIST.PARZIALI USURA				1,500	4,350	3,750 1,500

SCAVI E RILEVATI	
STERRO	30,665 m ²
COMPATTAZIONE	11,100 m
RILEVATO	0,000 m ²
TERRENO VEGETALE	1,118 m ²
SOVRASTRUTTURA STRADALE	
STRATO DI USURA	11,100 m
STRATO DI BINDER	0,666 m ²
STRATO DI BASE	1,665 m ²
STRATO DI MISTO STABILIZZATO	2,775 m ²

SEZIONE N.: 121
 QT. PROGETTO: 396,450
 DIST.PROG.: 4075,000
 DIST.PREC.: 25,000
 DIST.SUCC.: 25,000



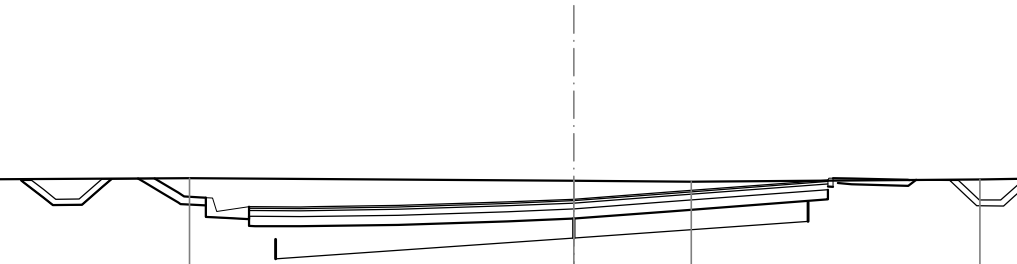
SCALA 1:200

QT.RIF. 381,000

QUOTE TERRENO		397,695		397,691				397,807				397,907		397,906			398,000		398,065							
DIST.PARZIALI TERRENO		6,147		14,618				8,884				1,499		7,877			3,773									
QUOTE PROGETTO						397,730	397,080	397,080	397,730	397,727		396,021	395,721	395,541	396,041		395,950		396,318	396,498	396,798	397,903	397,899	397,249	397,249	397,899
DIST.PARZIALI PROGETTO						0,650	0,624	0,650	0,622	2,559		0,583	0,750		5,850		5,250		0,750	0,583	1,657	0,611	0,650	0,624	0,650	
QUOTE USURA												396,041	396,146				396,450		396,713	396,818						
DIST.PARZIALI USURA												1,500	4,350				3,750		1,500							

SCAVI E RILEVATI	
STERRO	17,446 m ²
TERRENO VEGETALE	0,576 m ²
SOVRASTRUTTURA STRADALE	
STRATO DI USURA	12,426 m
STRATO DI BINDER	0,897 m ²
STRATO DI BASE	2,241 m ²
STRATO DI MISTO STABILIZZATO	3,735 m ²

SEZIONE N.: 122
 QT. PROGETTO: 396,623
 DIST.PROG.: 4100,000
 DIST.PREC.: 25,000
 DIST.SUCC.: 8,546



SCALA 1:200

QT.RIF. 380,000

QUOTE TERRENO		397,116		397,162				397,096		397,076				397,133				397,285			
DIST.PARZIALI TERRENO			8,960			9,922			3,033			7,457			9,464						
QUOTE PROGETTO			397,104	396,663	396,481	396,947	397,155	396,780	396,470	396,138	395,931	395,929	395,923	395,960	396,051	396,123	396,309	396,619	397,006	396,970	397,120
DIST.PARZIALI PROGETTO			0,494	0,753	0,536	0,691	0,496	0,499	0,615	1,174	2,516	2,822	1,715	2,475	4,085			1,461			
QUOTE USURA									396,431	396,429	396,423	396,425	396,460	396,551	396,623	396,809	397,119				
DIST.PARZIALI USURA									1,174	2,207	2,822	1,715	2,475	4,085							

SCAVI E RILEVATI	
STERRO	1,998 m ²
SOVRASTRUTTURA STRADALE	
STRATO DI USURA	2,562 m
STRATO DI BINDER	0,154 m ²
STRATO DI BASE	0,384 m ²
STRATO DI MISTO STABILIZZATO	0,640 m ²

SEZIONE N.: 123
 QT. PROGETTO: 396,780
 DIST.PROG.: 4108,546
 DIST.PREC.: 8,546

Rotatoria Est SS73 Bis
Prog.: 0+013,535 - Quota: 396,752

Rotatoria Est SS73 Bis
Prog.: 0+016,422 - Quota: 396,780

SCALA 1:200

QT.RIF. 379,000

QUOTE TERRENO	396,926	396,944		396,820	396,806	396,833		397,019	397,058
DIST.PARZIALI TERRENO	4,900		14,560	1,616	4,571		12,644	7,887	
QUOTE PROGETTO		395,954					396,196	396,240	
DIST.PARZIALI PROGETTO		0,810		23,912			1,751		
QUOTE USURA		396,454					396,696	396,740	
DIST.PARZIALI USURA		0,810		23,912			1,751		