





-  Svincoli e innesti
-  Tratti in rilevato/trincea
-  Tratti in viadotto
-  Tratti in galleria
-  Viabilità di ricucitura

- SITI NATURA 2000**
-  SIC (IT5310010-IT5310017)
 -  SIC/ZPS (IT5310018)

Riferimento normativo:
 Direttiva 92/43/CEE Consiglio Europeo
 DMA12/04/2016 - IT5310010, Alpe della Luna - Bocca Trabaria
 DMA 25/03/2005 - IT5310018, Serre del Burano
 DGR n. 254 13/03/2012 - IT5210073 - Alto Bacino del Torrente Lama



Direzione Progettazione e Realizzazione Lavori

E 78 GROSSETO - FANO
TRATTO SELCI - LAMA (E 45) - S. STEFANO DI GAIFA
Adeguamento a 2 corsie del tratto Mercatello sul Metauro Ovest -
Mercatello sul Metauro Est (Lotto 4')

PROGETTO DEFINITIVO

AN 245

ANAS - DIREZIONE PROGETTAZIONE E REALIZZAZIONE LAVORI

<p><small>COORDINATORE PER LA SICUREZZA IN FASE DI PROGETTAZIONE</small></p> <p><i>Ing. Giuseppe Resta</i> Ordine Ingegneri Provincia di Roma n. 20629</p>	<p><small>I PROGETTISTI SPECIALISTICI</small></p> <p><i>Ing. Ambrogio Signorelli</i> Ordine Ingegneri Provincia di Grosseto n. 2657</p> <p><i>Ing. Marco Panfilii</i> Ordine Ingegneri Provincia di Grosseto n. 2657</p>	<p><small>PROGETTAZIONE ATI: (Mandatara)</small></p> <p>GPI INGEGNERIA <small>GESTIONE PROGETTI INGEGNERIA srl</small></p> <p>cooprogetti</p> <p>engeko</p> <p><small>Studio di Architettura e Ingegneria Progettiva</small></p>	<p><small>IL GEOLOGO</small></p> <p><i>Dott. Geol. Salvatore Marino</i> Ordine dei geologi della Regione Lazio n. 1069</p>
<p><small>VISTO: IL RESP. DEL PROCEDIMENTO</small></p> <p><i>Ing. Vincenzo Catone</i></p>	<p><small>VISTO: IL RESP. DEL PROGETTO</small></p> <p><i>Arch. Pianif. Marco Calazza</i></p>	<p><small>IL PROGETTISTA E RESPONSABILE DELL'INTEGRAZIONE DELLE PRESTAZIONI SPECIALISTICHE. (DPR207/10 ART 15 COMMA 2)</small></p> <p><i>Dott. Ing. GIORGIO GUIDUCCI</i> Ordine Ingegneri Provincia di Roma n. 14035</p>	<p><small>SETTORE CIVILE E AMBIENTALE</small></p> <p><small>SETTORE INDUSTRIALE</small></p> <p><small>SETTORE INFORMATICA</small></p> <p><i>Ing. Giuseppe Resta</i> Ordine Ingegneri Provincia di Grosseto n. A1762</p>

STUDIO DI IMPATTO AMBIENTALE
 Analisi ambientale
 Biodiversità
 Siti Natura 2000

CODICE PROGETTO	NOME FILE	REVISIONE	SCALA
PROGETTO	TO0IA07AMBPL07B		
ELAB.			
D	TAN245	D	22
C			
B	Revisione a seguito istruttoria U.0030221 del 16.01.2023	Febbraio '23	Buonarzone
A	Emissione	Ottobre '22	Buonarzone
REV.	DESCRIZIONE	DATA	REDATTO VERIFICATO APPROVATO