



**E 78 GROSSETO - FANO  
TRATTO SELCI - LAMA (E 45) - S.STEFANO DI GAIFA  
Adeguamento a 2 corsie del tratto Mercatello sul Metauro Ovest -  
Mercatello sul Metauro Est (Lotto 4°)**

**PROGETTO DEFINITIVO**

**AN 245**

**ANAS - DIREZIONE PROGETTAZIONE E REALIZZAZIONE LAVORI**

<p><b>COORDINATORE PER LA SICUREZZA IN FASE DI PROGETTAZIONE</b></p> <p align="center"><i>Ing. Giuseppe Resta</i> Ordine Ingegneri Provincia di Roma n. 20629</p>	<p><b>I PROGETTISTI SPECIALISTICI</b></p> <p align="center"><i>Ing. Ambrogio Signorelli</i> Ordine Ingegneri Provincia di Roma n. 20629 (Mandante)</p> <p align="center"><i>Ing. Moreno Panfilì</i> Ordine Ingegneri Provincia di Perugia n. A2657 (Mandante)</p> <p align="center"><i>Ing. David Francia</i> Ordine Ingegneri Provincia di Frosinone n. A1762 (Mandante)</p> <p align="center"><i>Ing. Giuseppe Resta</i> Ordine Ingegneri Provincia di Roma n. 20629</p>	<p><b>PROGETTAZIONE ATI: (Mandataria)</b></p> <p align="center"><b>GPI INGEGNERIA</b> <i>GESTIONE PROGETTI INGEGNERIA srl</i></p> <p align="center"> <b>cooprogetti</b></p> <p align="center"> <b>engeko</b></p> <p align="center"> <i>Studio di Architettura e Ingegneria Moderna</i></p> <p><b>IL PROGETTISTA E RESPONSABILE DELL'INTEGRAZIONE DELLE PRESTAZIONI SPECIALISTICHE. (DPR207/10 ART 15 COMMA 12):</b></p> <p align="center"><i>Dott. Ing. GIORGIO GUIDUCCI</i> ORDINE INGEGNERI ROMA N° 14035</p>
<p><b>IL GEOLOGO</b></p> <p align="center"><i>Dott. Geol. Salvatore Marino</i> Ordine dei geologi della Regione Lazio n. 1069</p>		
<p><b>VISTO: IL RESP. DEL PROCEDIMENTO</b></p> <p align="center"><i>Ing. Vincenzo Catone</i></p>		
<p><b>VISTO: IL RESP. DEL PROGETTO</b></p> <p align="center"><i>Arch. Pianif. Marco Colazza</i></p>		

**STUDIO DI IMPATTO AMBIENTALE**

Analisi ambientale

Paesaggio

Fotosimulazioni

<b>CODICE PROGETTO</b>		<b>NOME FILE</b>		<b>REVISIONE</b>	<b>SCALA</b>
PROGETTO	LIV.PROG	ANNO	T00IA09AMBFO01B		
D	D	22	CODICE ELAB. T00IA09AMBFO01	B	-
D					
C					
B	Revisione a seguito istruttoria U.0030221 del 16.01.2023	Febbraio '23	Uccelani	Panfilì	Guiducci
A	Emissione	Ottobre '22	Buongarzone	Panfilì	Guiducci
REV.	DESCRIZIONE	DATA	REDATTO	VERIFICATO	APPROVATO



# Fotoinserimento 1

Vista dalla strada Statale 73 bis  
verso muro OS06.  
(Visuale aperta dalla strada)



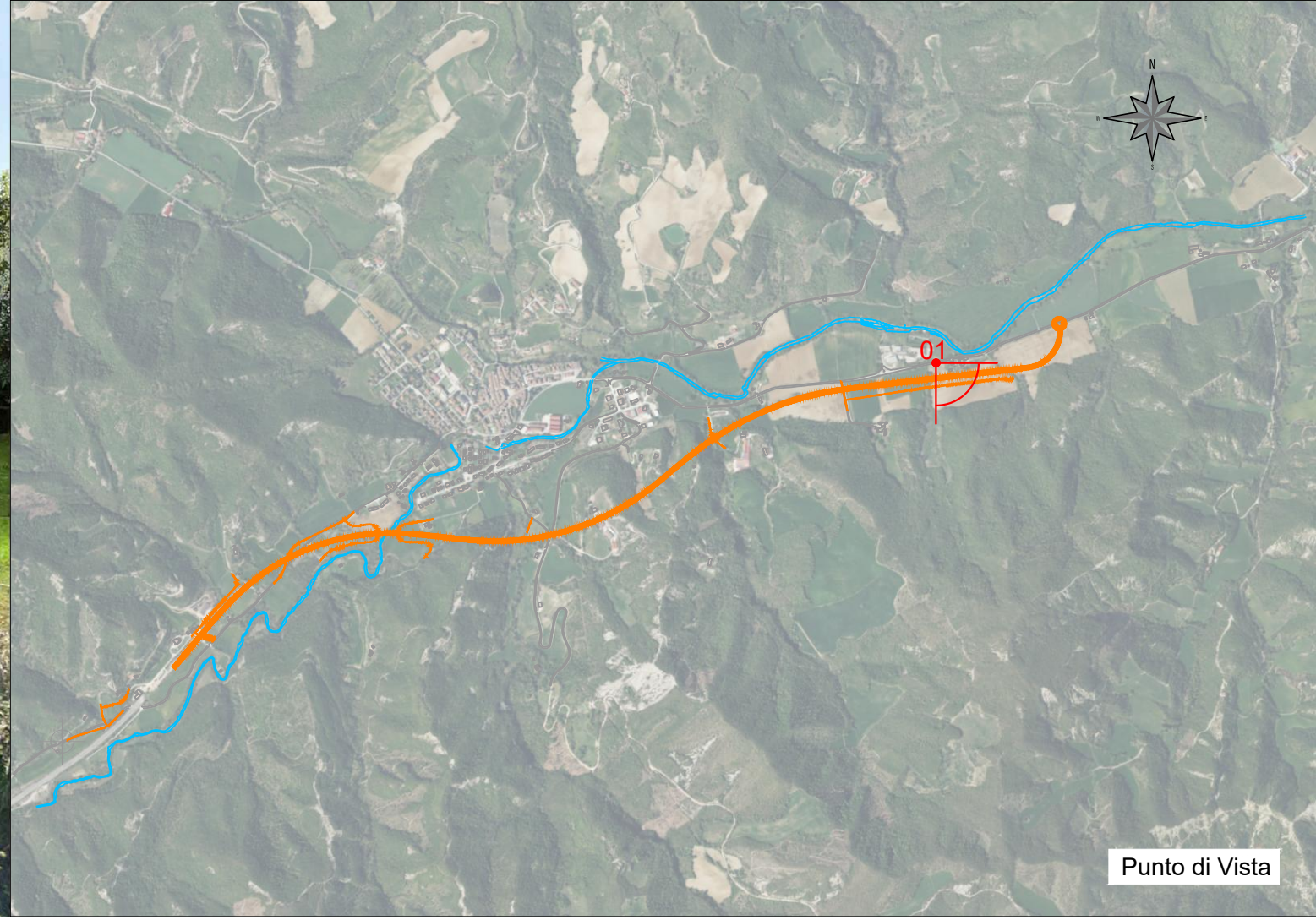
Stato di Fatto



Inserimento Infrastruttura



Opere di Mitigazione



Punto di Vista



# Fotoinserimento 2

Visuale dall'edificio verso  
l'imbocco Est della galleria  
Mercatello 2 e il ponte Romito  
(Visuale aperta dal fronte edilizio)





# Fotoinserimento 3

Visuale dal sentiero verso il  
ponte S. Antonio.  
(Punto panoramico aperto su  
sentiero)



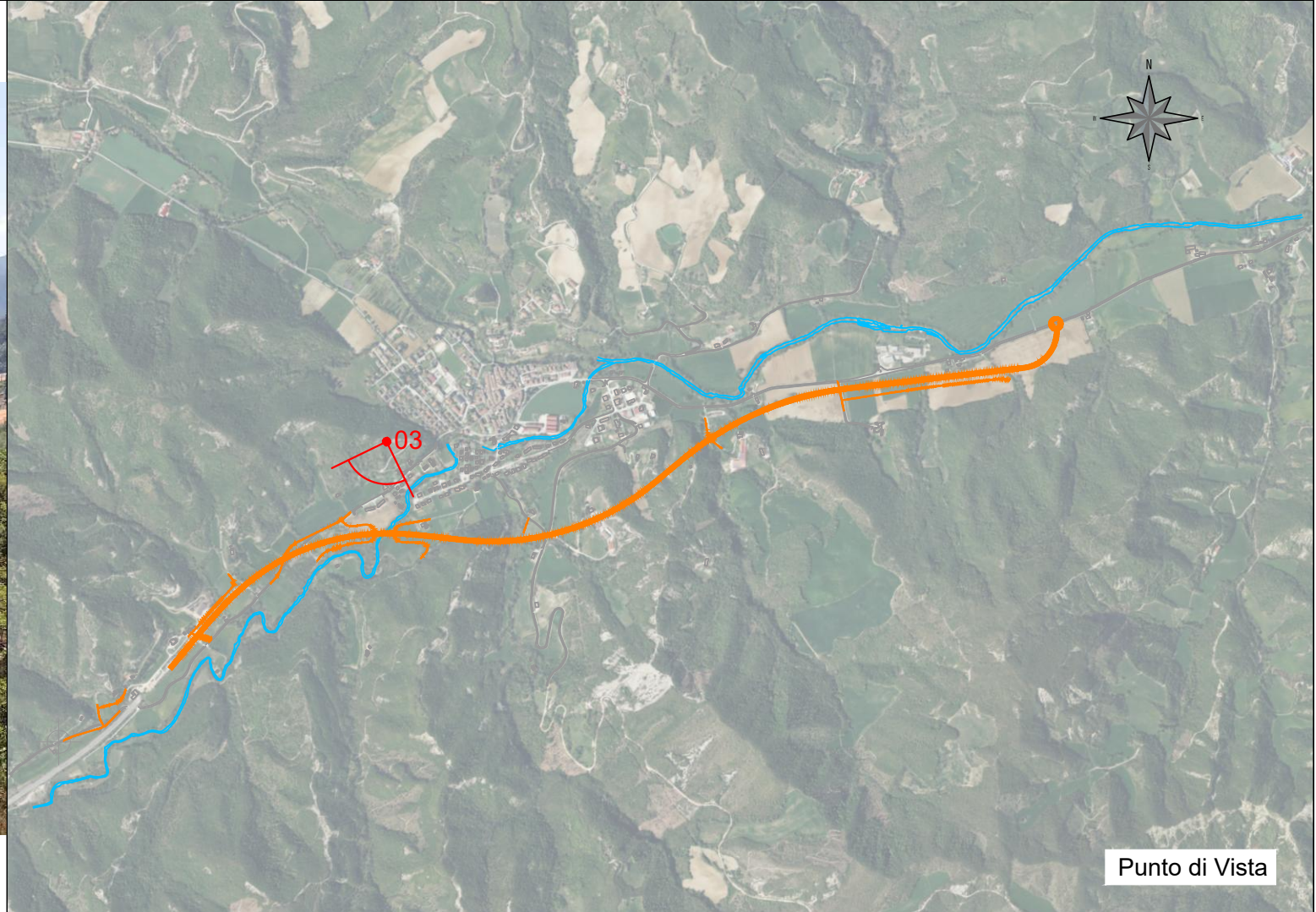
Stato di Fatto



Inserimento Infrastruttura



Opere di Mitigazione



Punto di Vista



# Fotoinserimento 4

Visuale dalla Via S.Martino verso  
l'imbocco della galleria  
Mercatello 1 e 2  
(Visuale aperta stradale)



Stato di Fatto



Inserimento Infrastruttura



Opere di Mitigazione



Punto di Vista

Earth



# Fotoinserimento 5

Visuale dall'imbocco Est della galleria Mercatello 1 verso l'imbocco Ovest della galleria Mercatello 2



Inserimento Infrastruttura



Opere di Mitigazione



Punto di Vista



# Fotoinserimento 6

Visuale dalla Via Cà Lillina verso  
il ponte S. Antonio  
(Visuale aperta stradale)



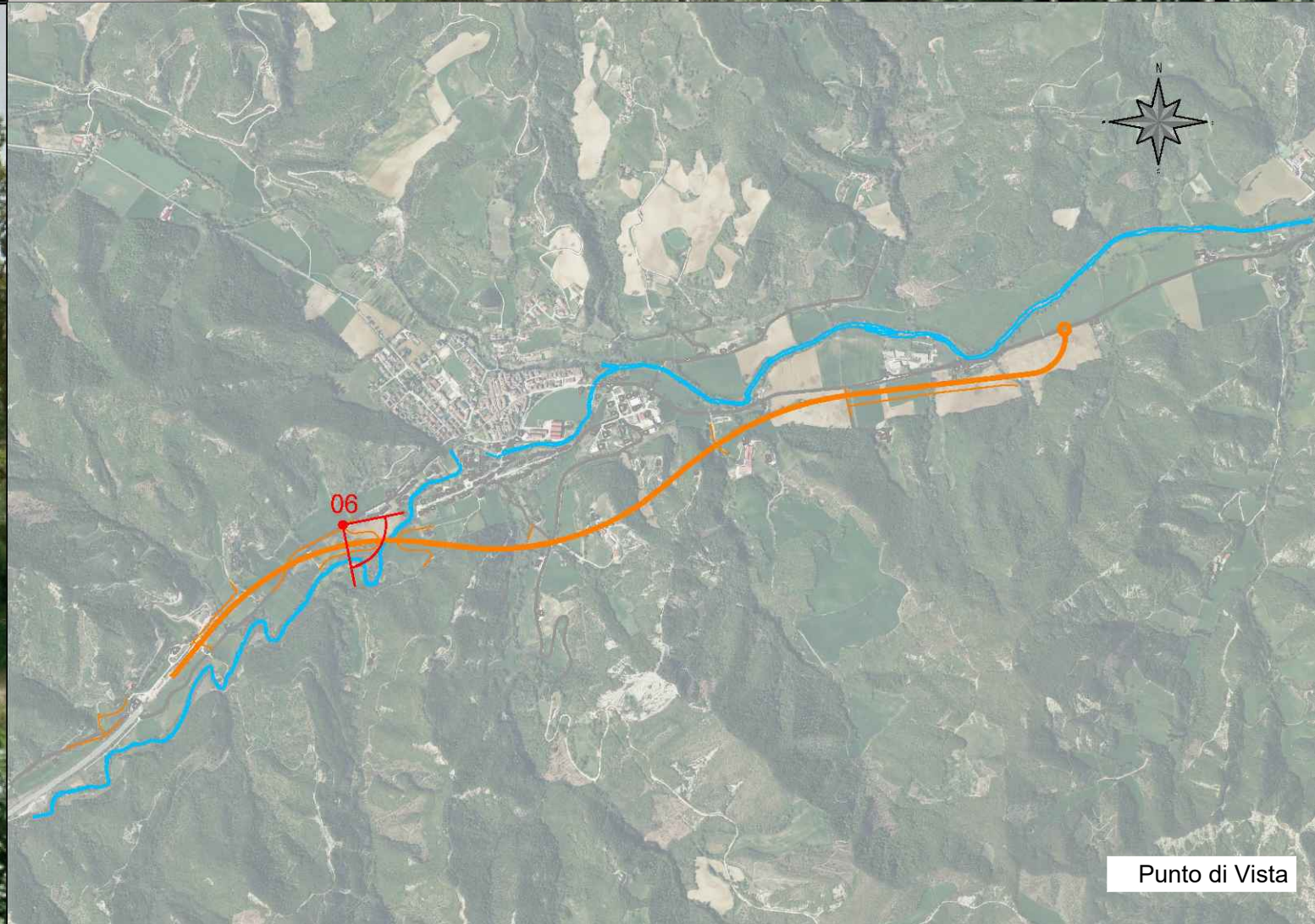
Stato di Fatto



Inserimento Infrastruttura



Opere di Mitigazione



Punto di Vista



# Fotoinserimento 7

Visuale dalla Strada Statale  
73bis verso lo svincolo 1 -  
rotatoria Est  
(Visuale aperta stradale)



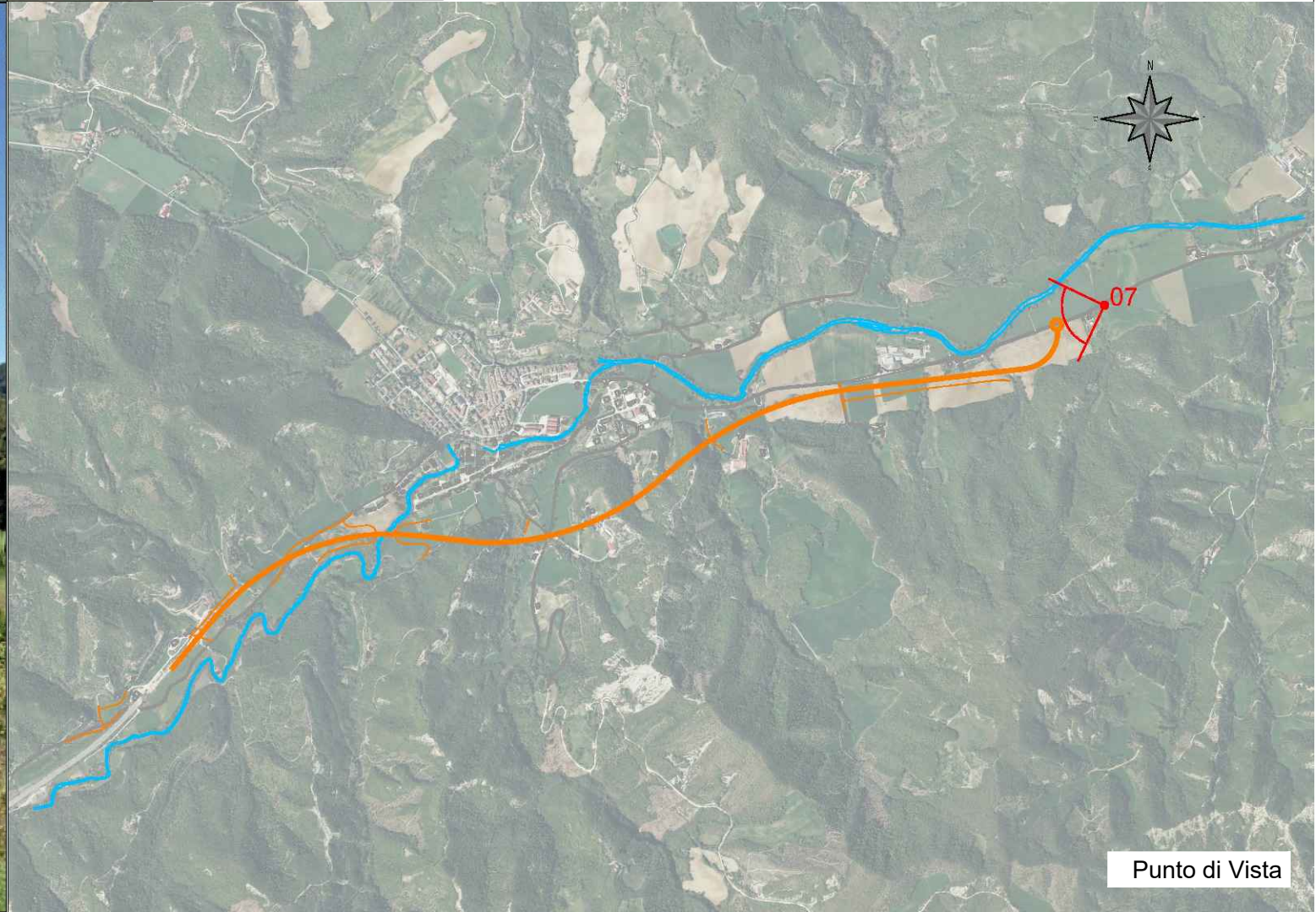
Stato di Fatto



Inserimento Infrastruttura



Opere di Mitigazione



Punto di Vista