




**E 78 GROSSETO - FANO  
TRATTO SELCI - LAMA (E 45) - S.STEFANO DI GAIFA  
Adeguamento a 2 corsie del tratto Mercatello sul Metauro Ovest -  
Mercatello sul Metauro Est (Lotto 4°)**

**PROGETTO DEFINITIVO**

**AN 245**

ANAS - DIREZIONE PROGETTAZIONE E REALIZZAZIONE LAVORI

<p><b>COORDINATORE PER LA SICUREZZA IN FASE DI PROGETTAZIONE</b></p> <p align="center"><i>Ing. Giuseppe Resta</i> Ordine Ingegneri Provincia di Roma n. 20629</p>	<p><b>I PROGETTISTI SPECIALISTICI</b></p> <p align="center"><i>Ing. Ambrogio Signorelli</i> Ordine Ingegneri Provincia di Roma n. A35114 (Mandante)</p> <p align="center"><i>Ing. Moreno Panfilì</i> Ordine Ingegneri Provincia di Perugia n. A2657 (Mandante)</p> <p align="center"><i>Ing. David Crenca</i> Ordine Ingegneri Provincia di Frosinone n. A1762 (Mandante)</p> <p align="center"><i>Ing. Giuseppe Resta</i> Ordine Ingegneri Provincia di Roma n. 20629</p>	<p><b>PROGETTAZIONE ATI: (Mandataria)</b></p> <p align="center"><b>GPI INGEGNERIA</b> <i>GESTIONE PROGETTI INGEGNERIA srl</i></p> <p align="center"> <b>cooprogetti</b></p> <p align="center"> <b>engeko</b></p> <p align="center"> <i>Studio di Architettura e Ingegneria Moderna</i></p> <p><b>IL PROGETTISTA E RESPONSABILE DELL'INTEGRAZIONE DELLE PRESTAZIONI SPECIALISTICHE. (DPR207/10 ART 15 COMMA 12):</b></p> <p align="center"><i>Dott. Ing. GIORGIO GUIDUCCI</i> Ordine Ingegneri Provincia di Roma n. 14035</p>
<p><b>IL GEOLOGO</b></p> <p align="center"><i>Dott. Geol. Salvatore Marino</i> Ordine dei geologi della Regione Lazio n. 1069</p>		
<p><b>VISTO: IL RESP. DEL PROCEDIMENTO</b></p> <p align="center"><i>Ing. Vincenzo Catone</i></p>		
<p><b>VISTO: IL RESP. DEL PROGETTO</b></p> <p align="center"><i>Arch. Pianif. Marco Colazza</i></p>		

**STUDIO DI IMPATTO AMBIENTALE**

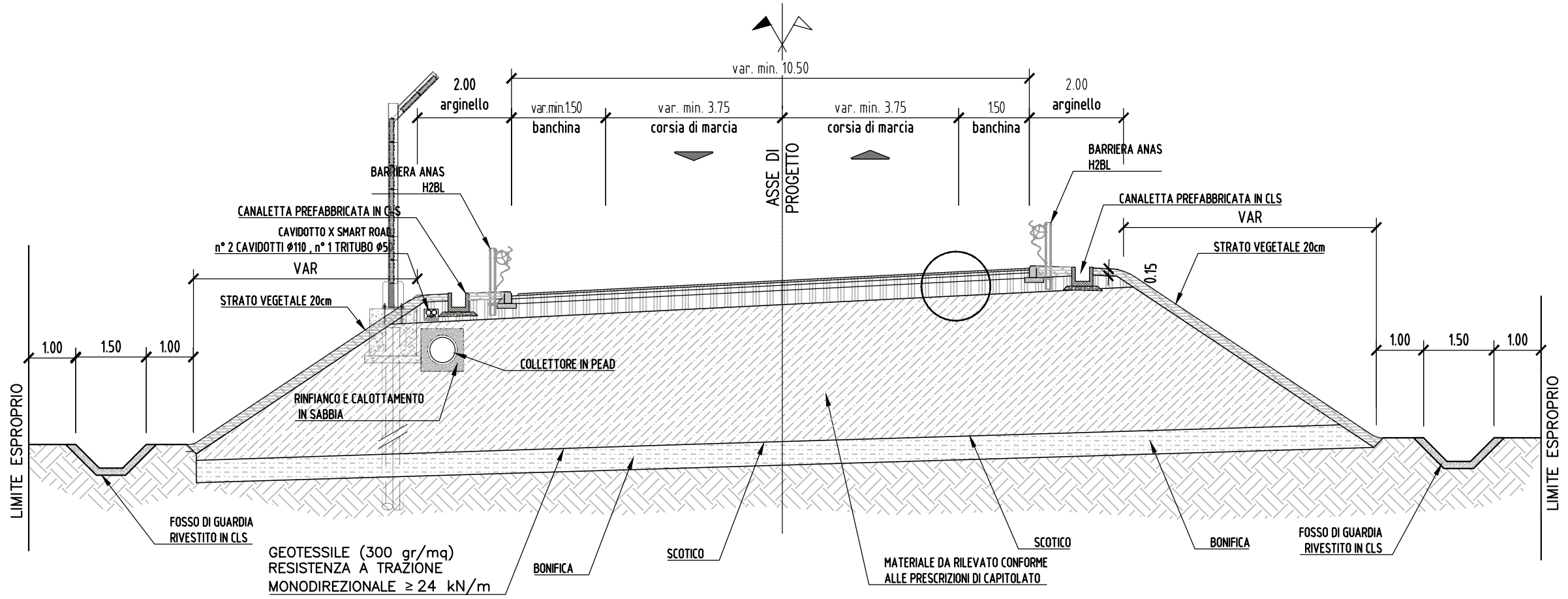
Relazione paesaggistica

Repertorio delle sezioni tipo

<b>CODICE PROGETTO</b>			<b>NOME FILE</b>	<b>REVISIONE</b>	<b>SCALA</b>
PROGETTO	LIV.PROG	ANNO	T00IA12AMBCT02B		
D	D	22	CODICE ELAB. T00IA12AMBCT02	B	-
D					
C					
B	Revisione a seguito istruttoria U.0030221 del 16.01.2023	Febbraio '23	Uccelani	Panfilì	Guiducci
A	Emissione	Ottobre '22	Buongarzone	Panfilì	Guiducci
REV.	DESCRIZIONE	DATA	REDATTO	VERIFICATO	APPROVATO

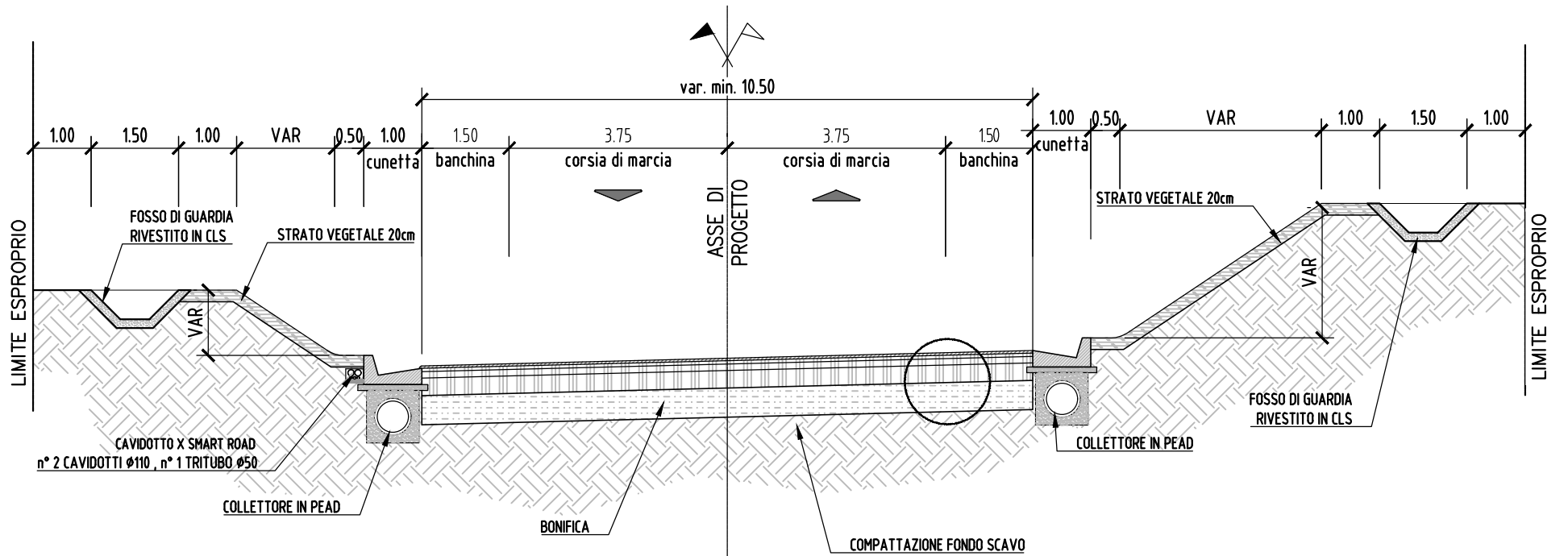
# ASSE PRINCIPALE IN RILEVATO – CATEGORIA C1

SCALA 1:100



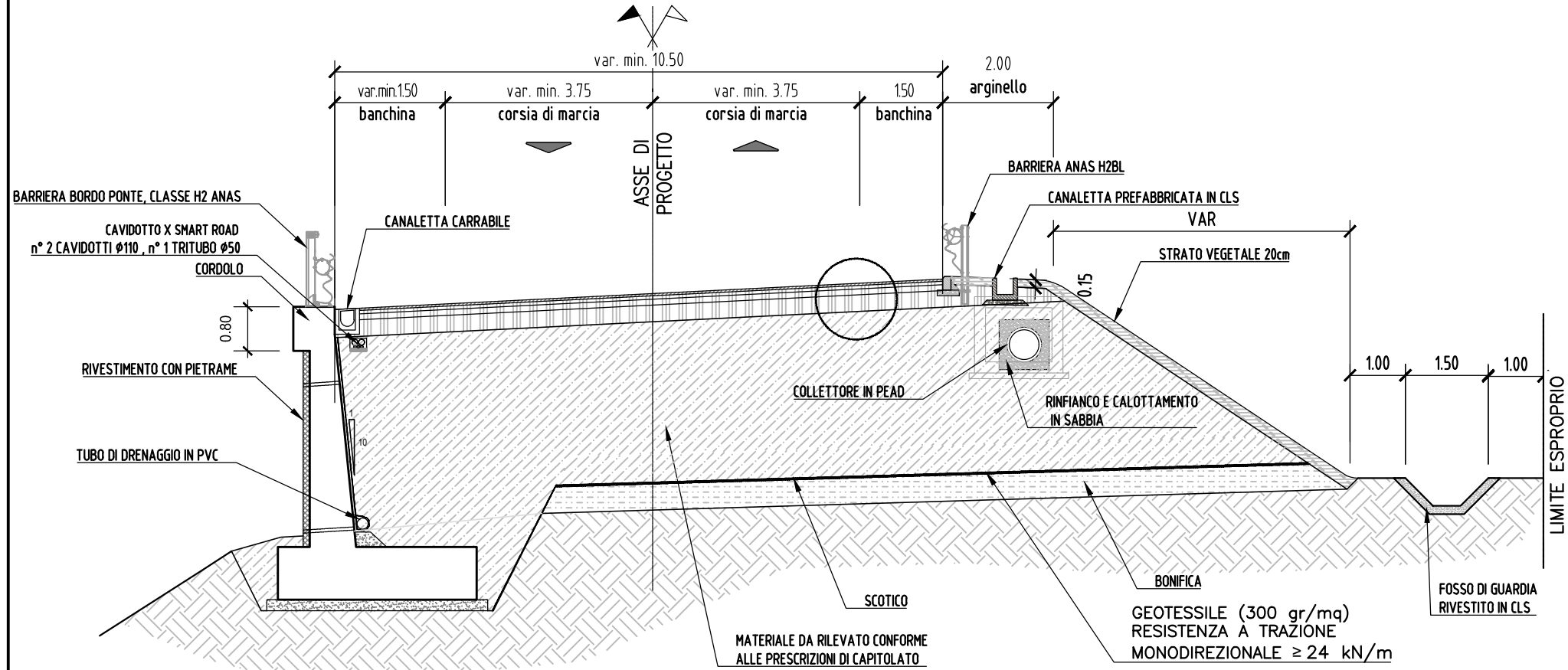
# ASSE PRINCIPALE IN SCAVO – CATEGORIA C1

SCALA 1:100



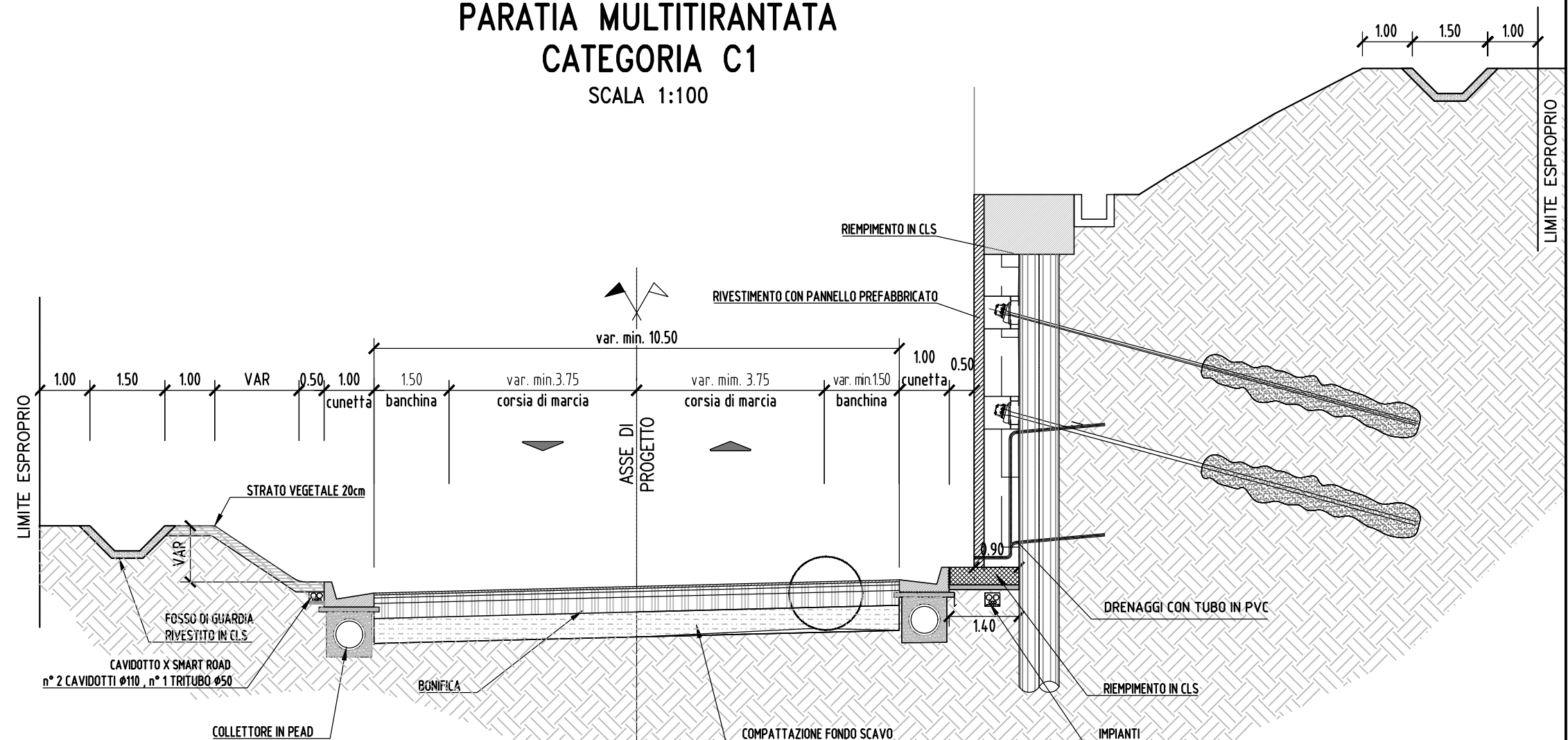
# ASSE PRINCIPALE IN RILEVATO CON MURO DI SOSTEGNO .CATEGORIA C1

SCALA 1:100



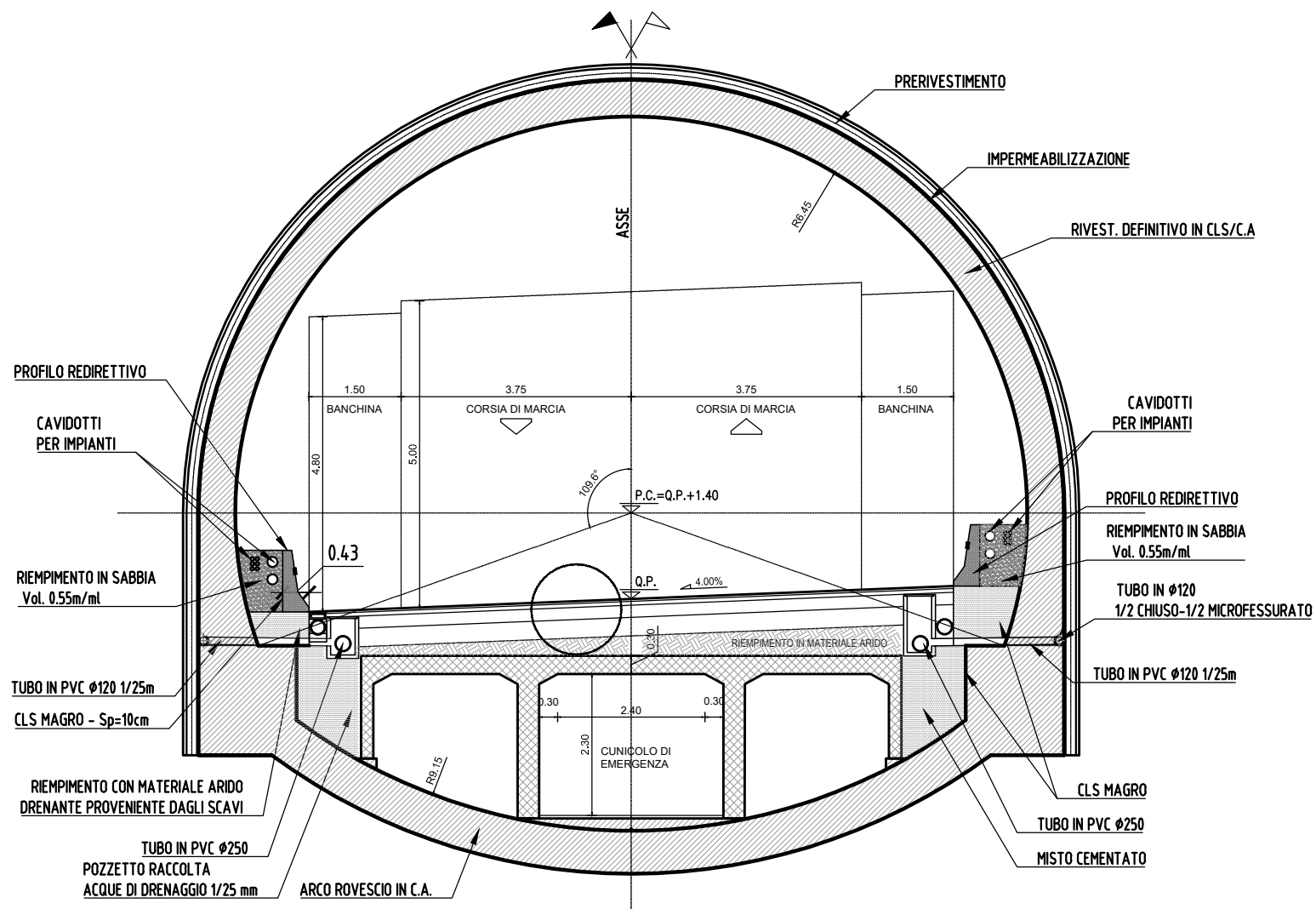
# PARATIA MULTITIRANTATA CATEGORIA C1

SCALA 1:100



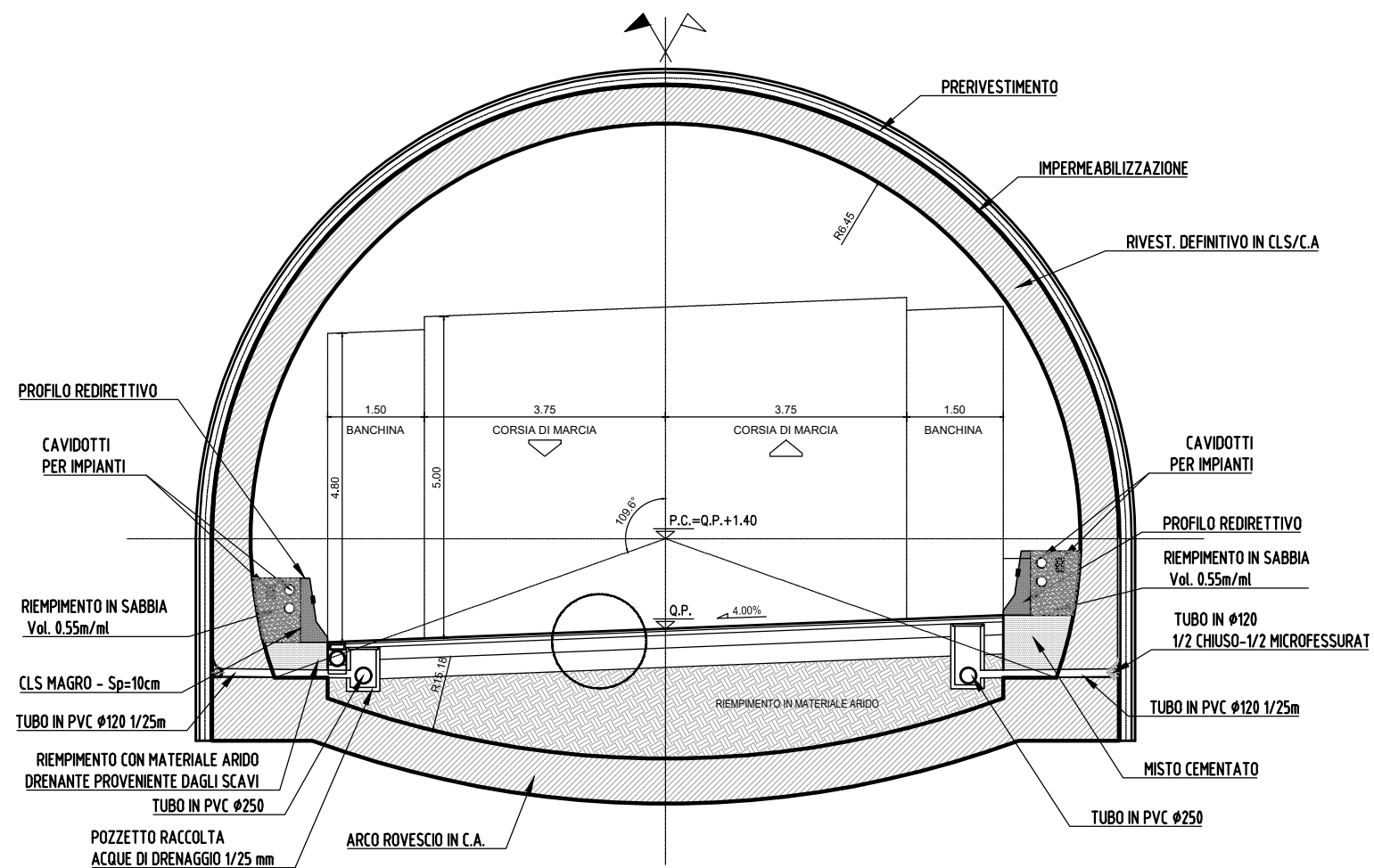
# ASSE PRINCIPALE IN GALLERIA NATURALE CON CUNICOLO

SCALA 1:100



# ASSE PRINCIPALE IN GALLERIA NATURALE

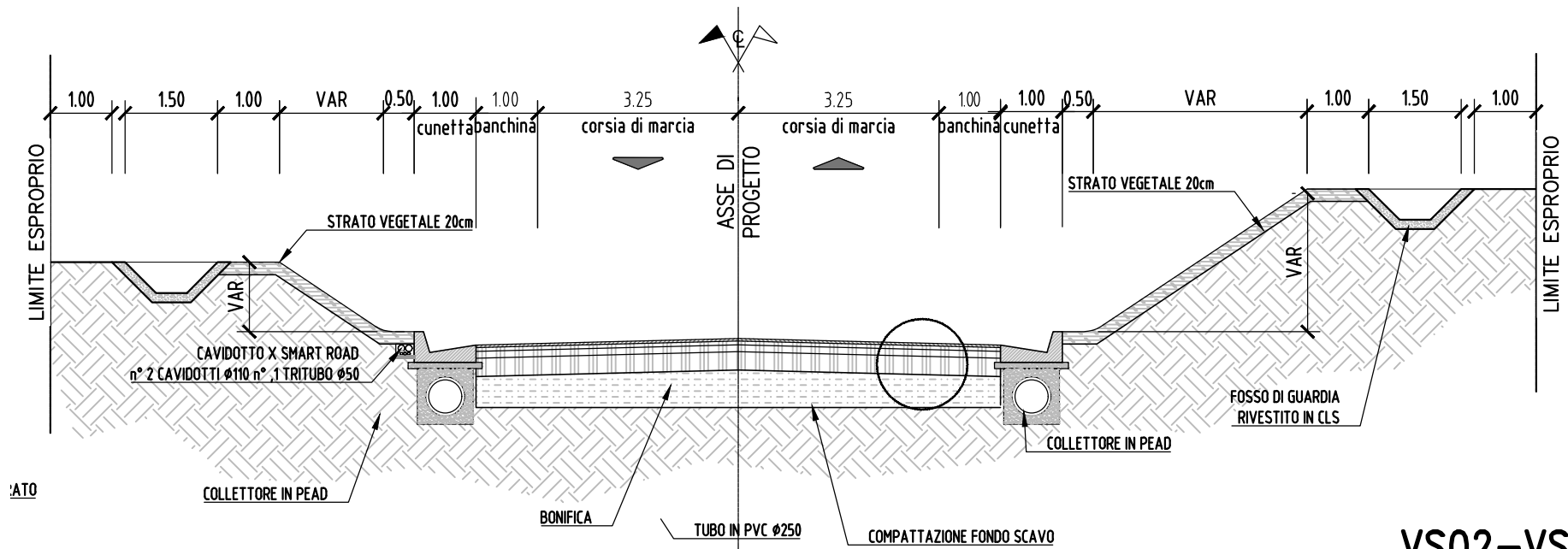
SCALA 1:100



# VS02-VS04-VS08 IN SCAVO

## CATEGORIA F2

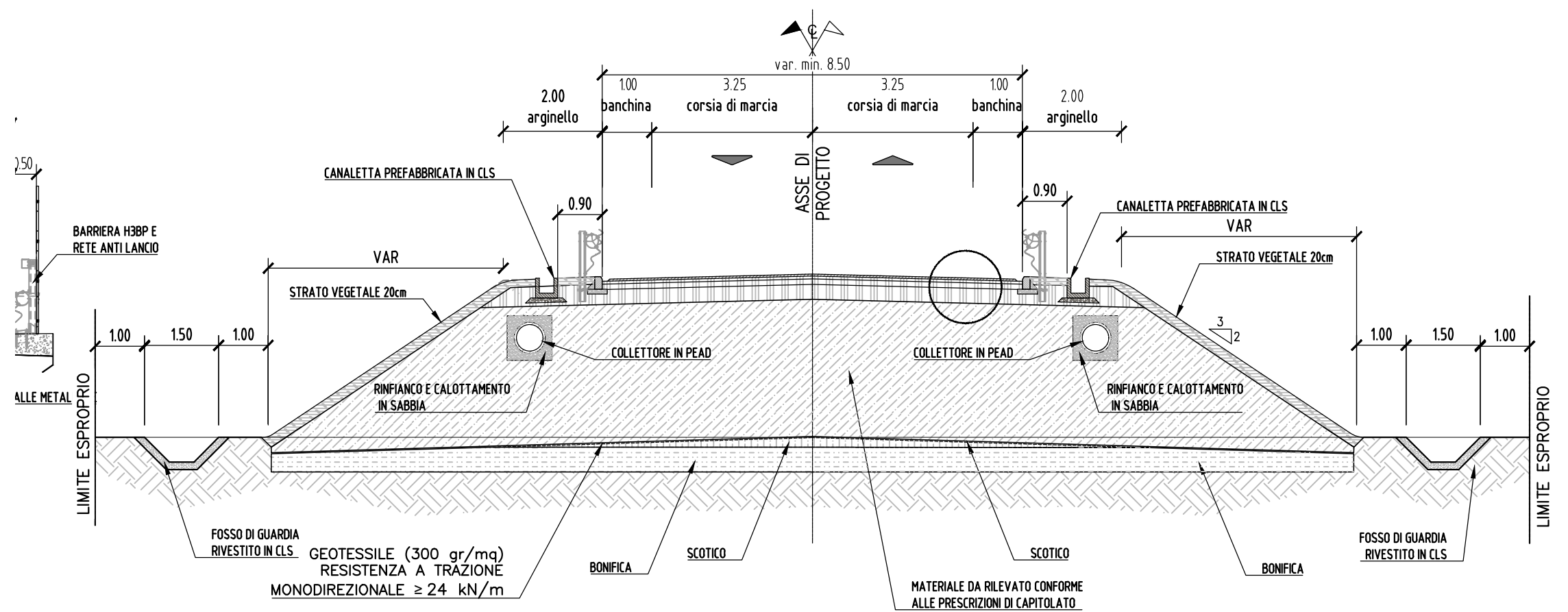
SCALA 1:100



# VS02-VS04-VS08 IN RILEVATO

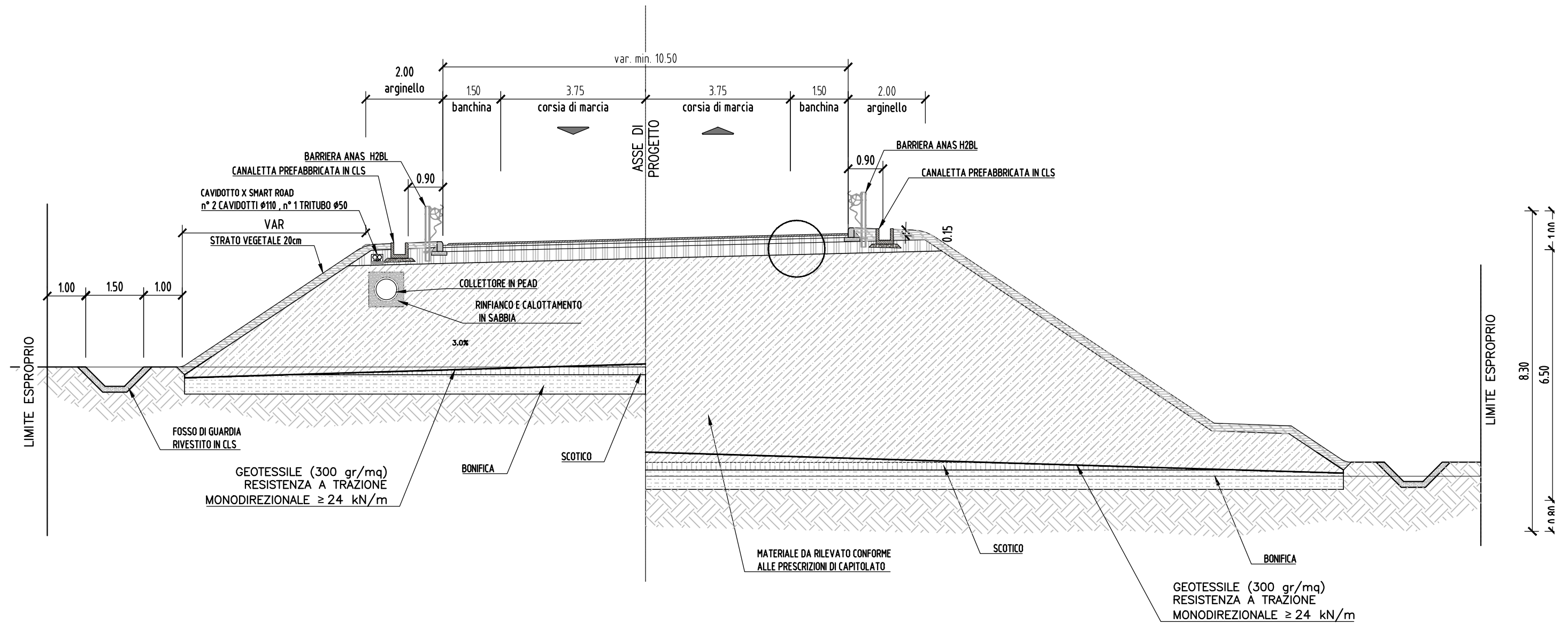
## CATEGORIA F2

SCALA 1:100



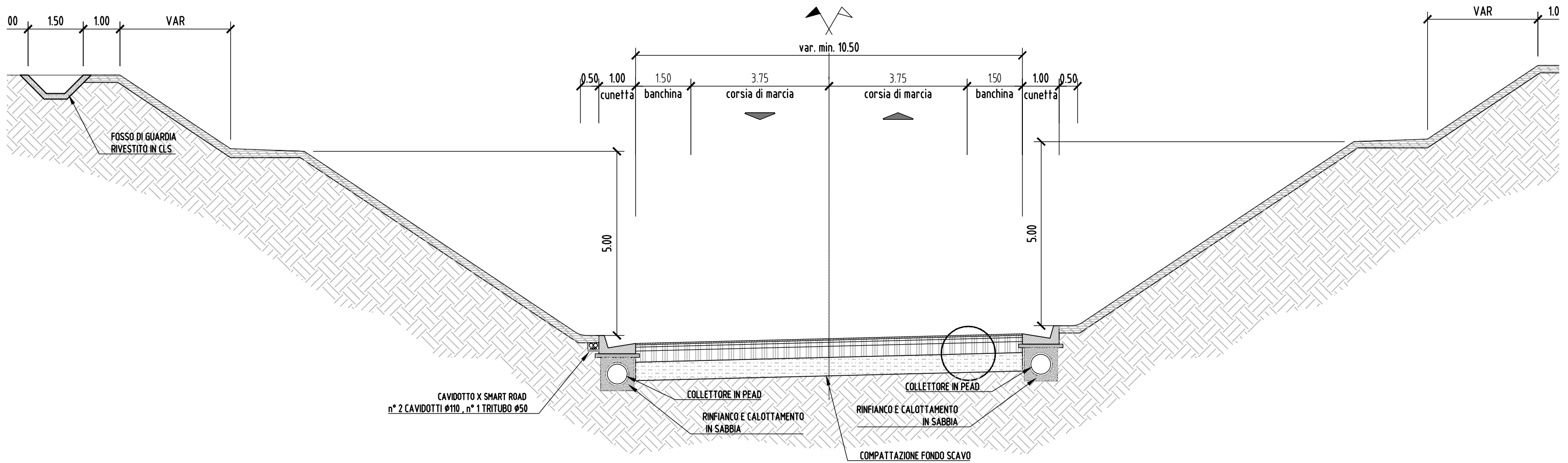
# ASSE PRINCIPALE IN RILEVATO ALTO CATEGORIA C1

SCALA 1:100



# ASSE PRINCIPALE IN SCAVO ALTO CATEGORIA C1

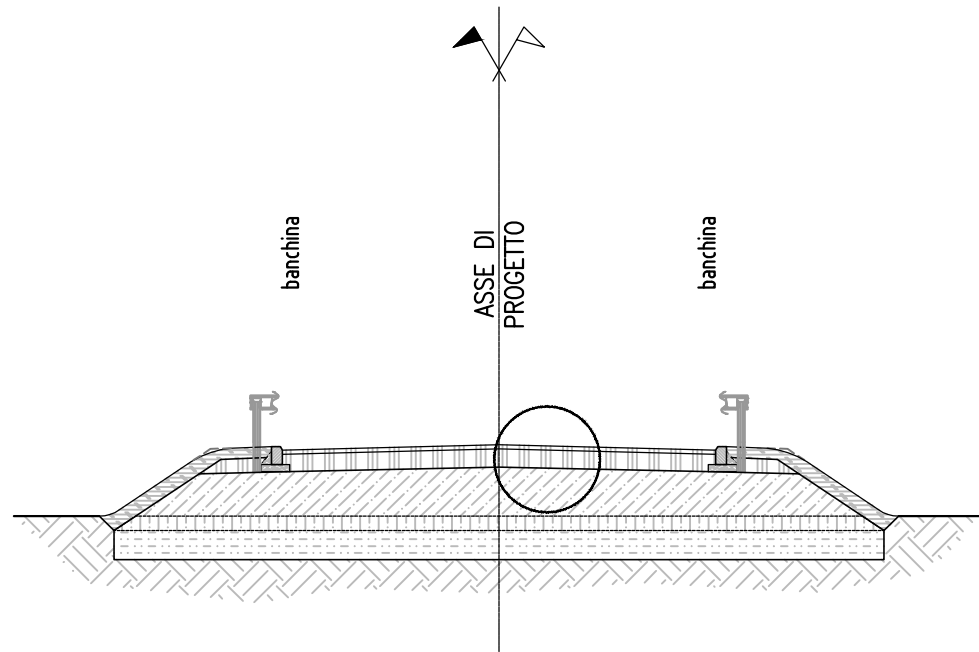
SCALA 1:100



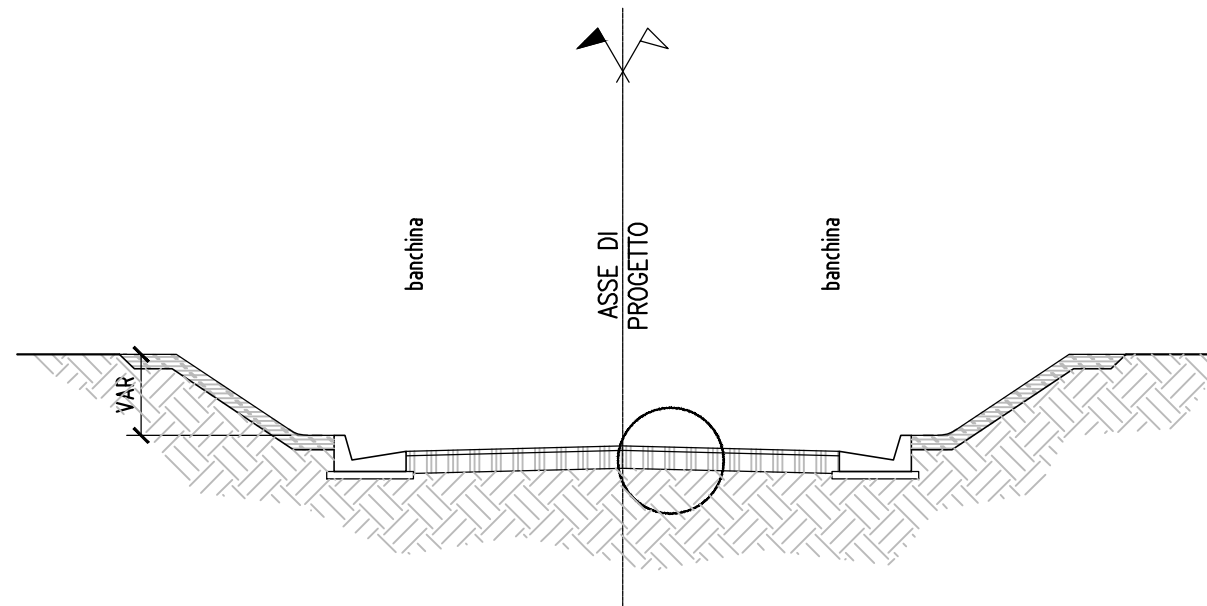




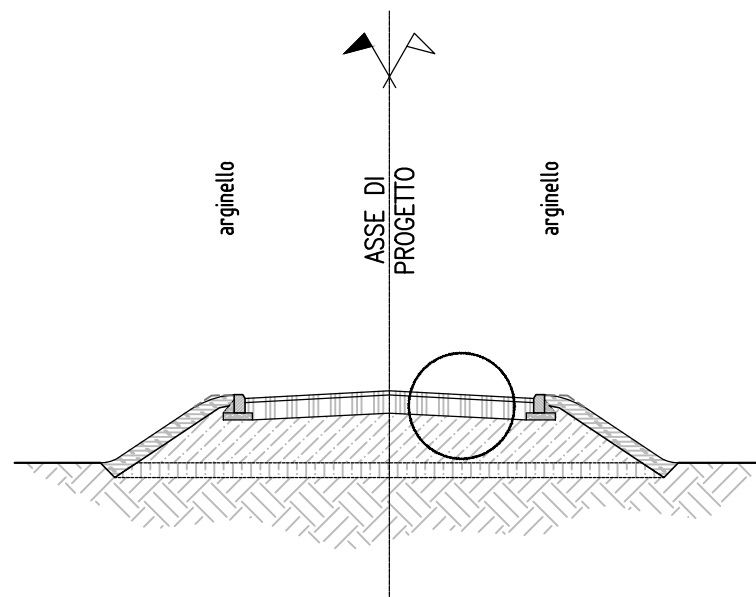
**STRADE INTERPODERALI**  
**VS05A/B-VS07-VS09**  
SCALA 1:100



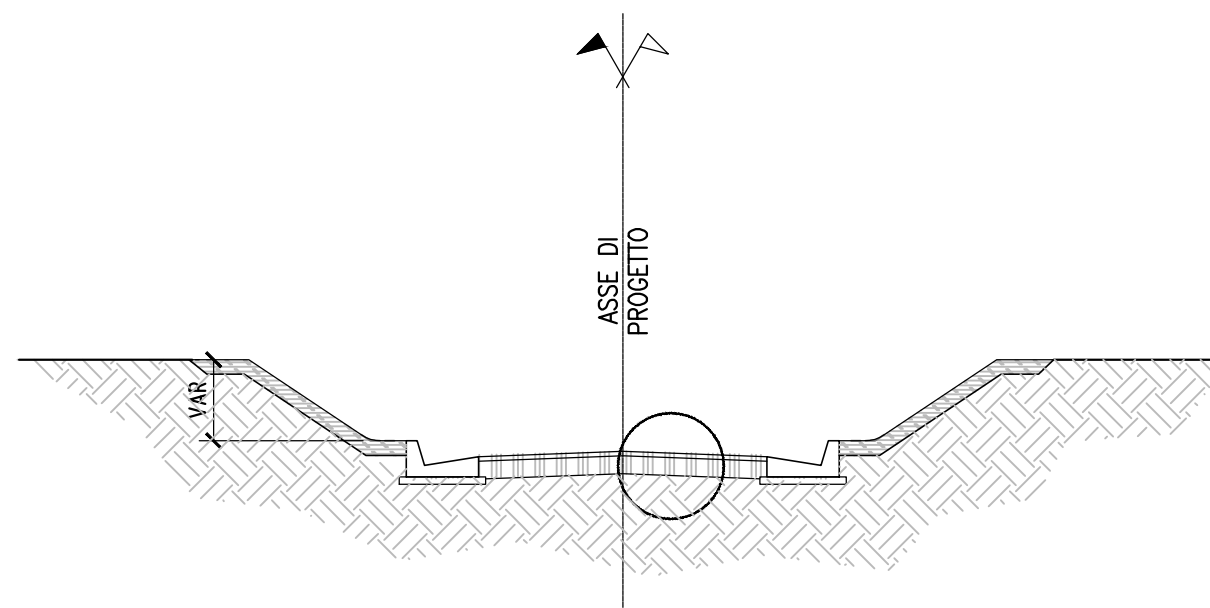
**STRADE INTERPODERALI**  
**VS05A/B-VS07-VS09 IN SCAVO**  
SCALA 1:100



**STRADE PODERALI**  
**VS01A/B-VS06 IN RILEVATO**  
SCALA 1:100

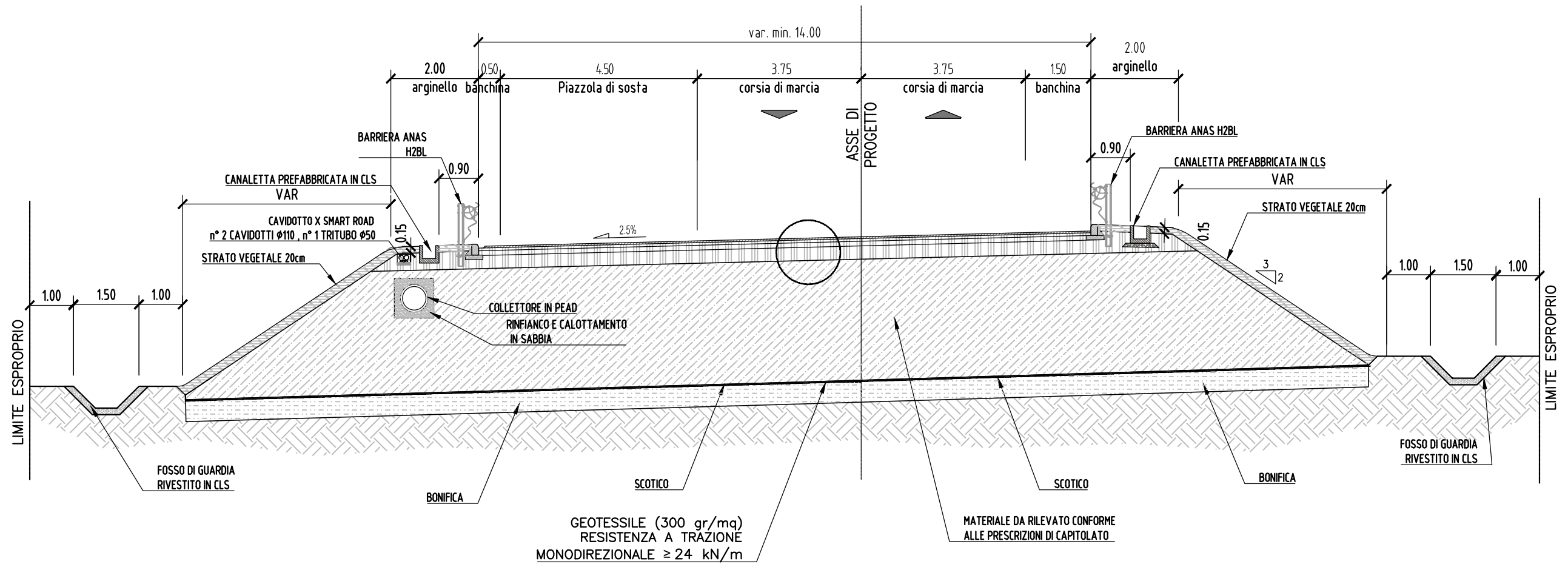


**STRADE INTERPODERALI**  
**VS01A/B-VS06 IN SCAVO**  
SCALA 1:100



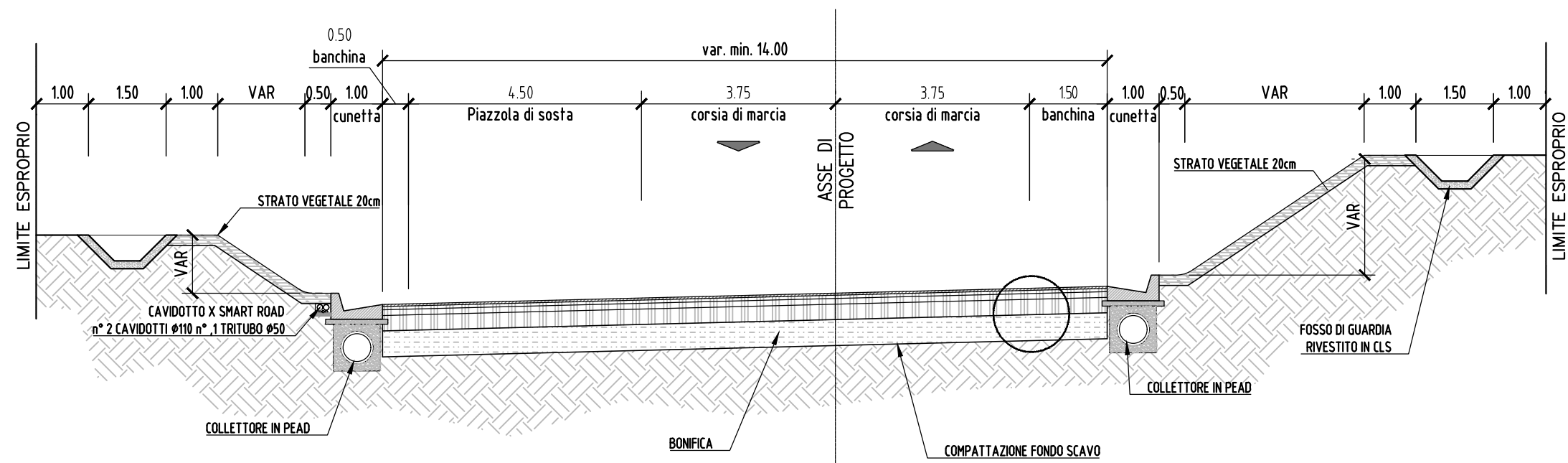
# ASSE PRINCIPALE CON PIAZZOLA DI SOSTA IN RILEVATO – CATEGORIA C1

SCALA 1:100



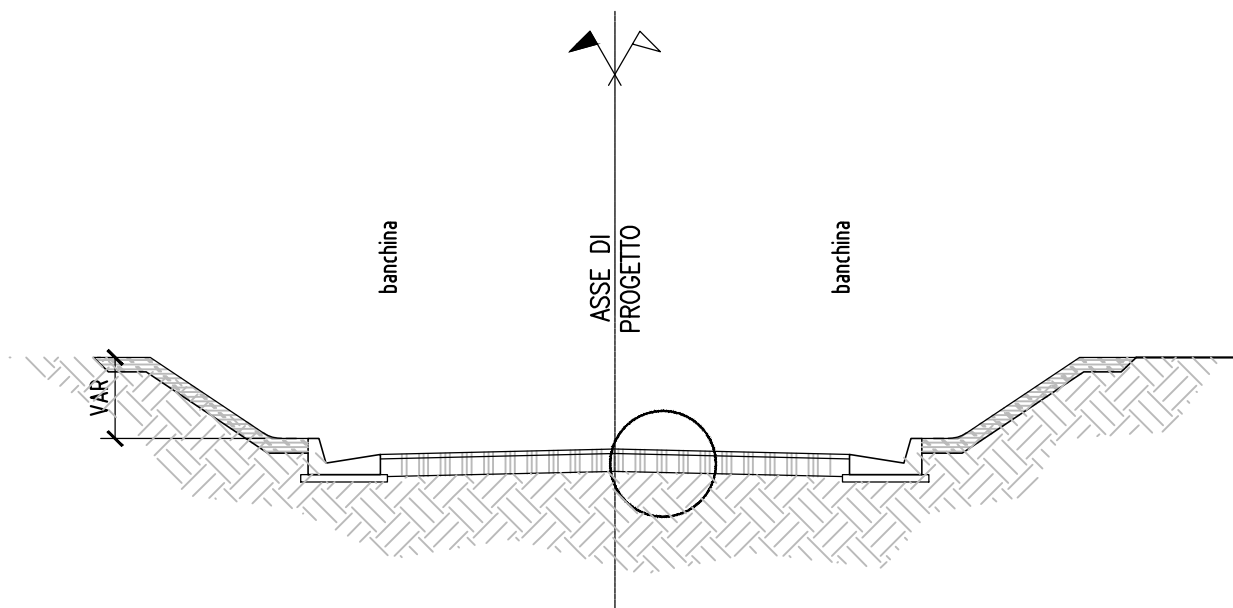
# ASSE PRINCIPALE CON PIAZZOLA DI SOSTA IN SCAVO – CATEGORIA C1

SCALA 1:100



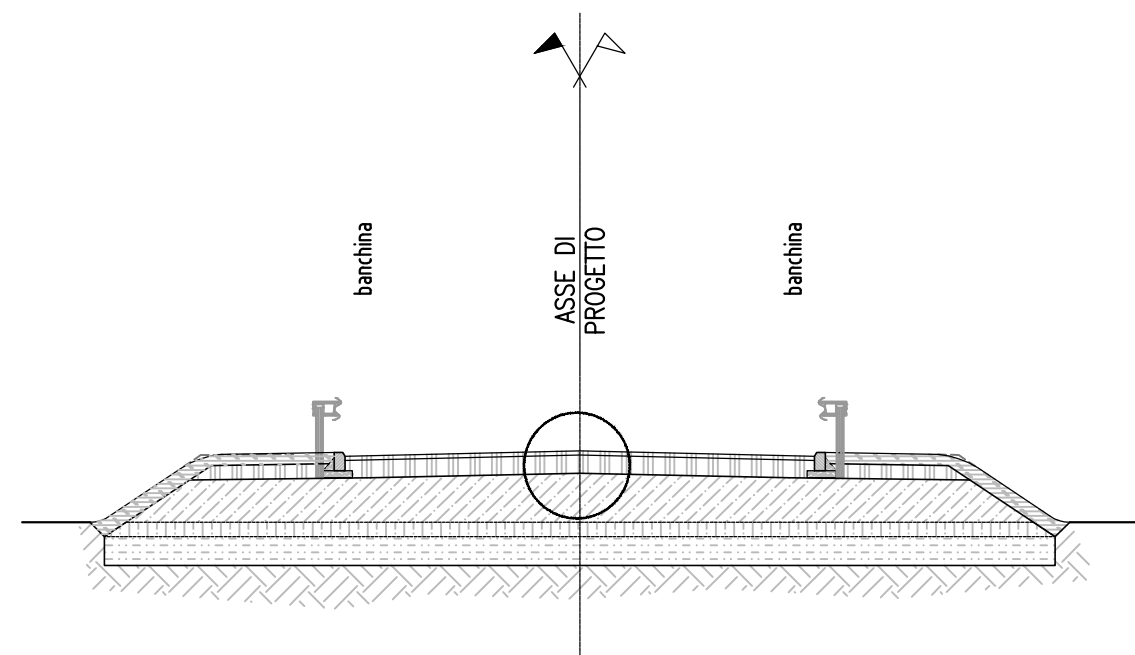
# RAMO EST-OVEST ROTATORIA

SCALA 1:100



# RAMO EST-OVEST ROTATORIA

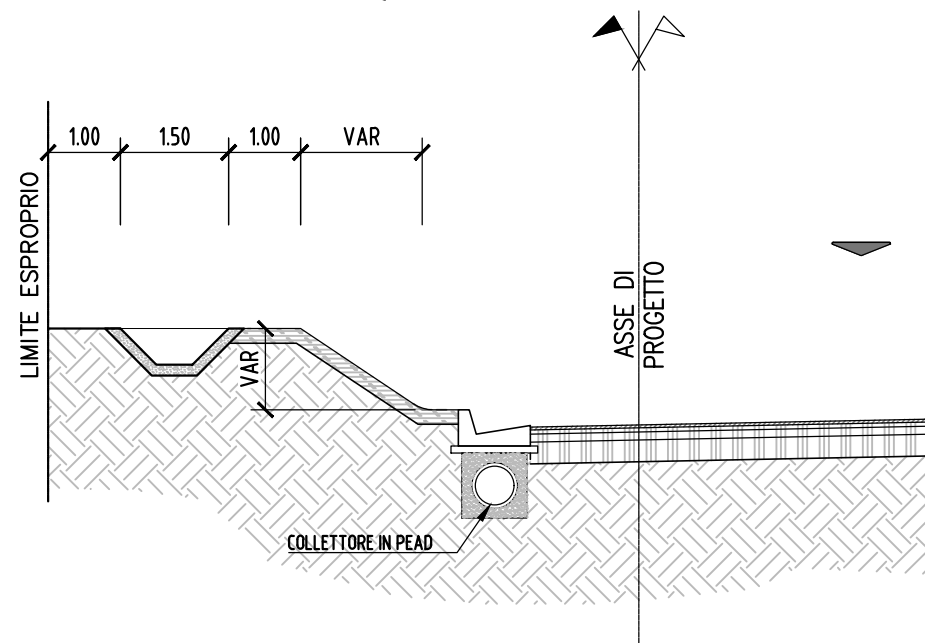
SCALA 1:100



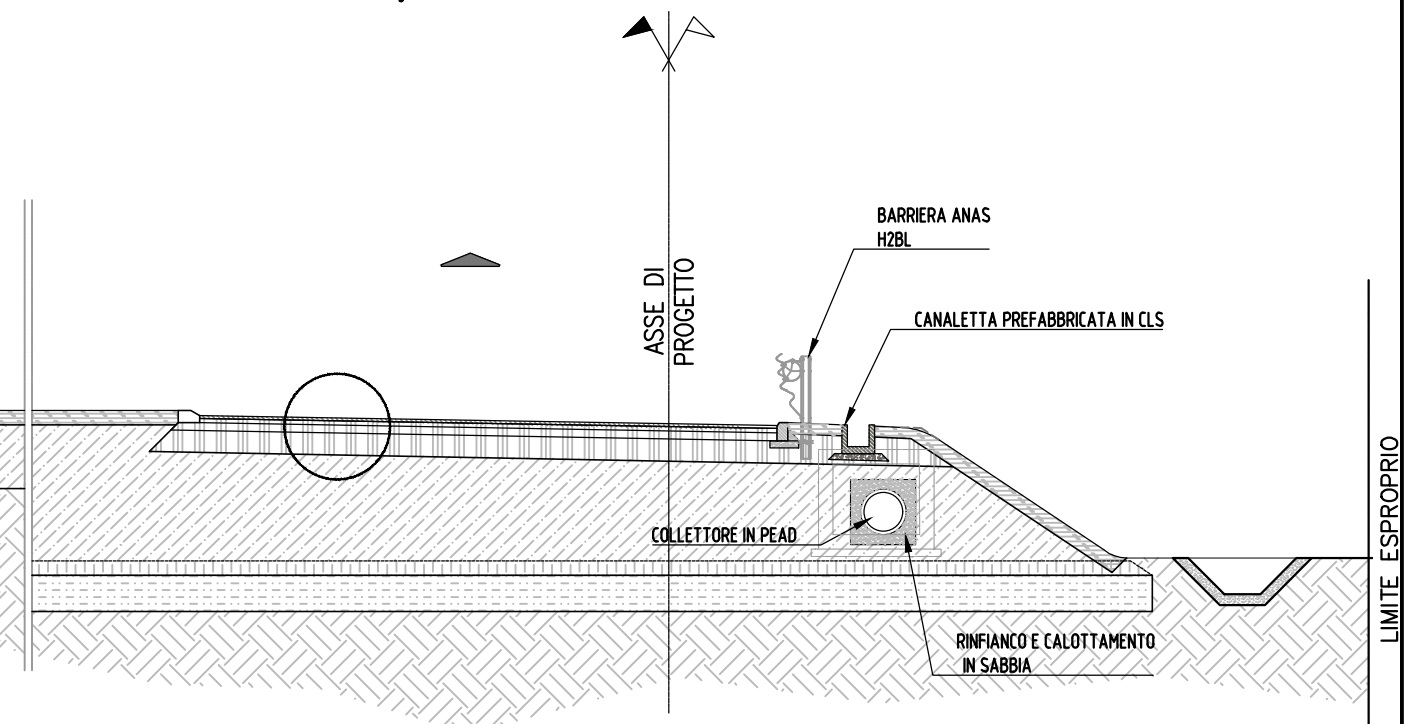
# ROTATORIA CONVENZIONALE

SCALA 1:100

## 1/2 SEZIONE IN TRINCEA



## 1/2 SEZIONE IN RILEVATO



# ASSE PRINCIPALE CON PREDISPOSIZIONE SMART ROAD IN RILEVATO – CATEGORIA C1

SCALA 1:100

