



REGIONE BASILICATA



PROVINCIA DI POTENZA



COMUNE DI FORENZA



COMUNE DI MASCHITO



COMUNE DI
RIPACANDIDA

Committente :



Oggetto :

PROGETTO DEFINITIVO
"PARCO EOLICO PIANO DELLA SPINA"

Titolo :

**Integrazione Fotoinserimenti
Viste Panoramiche**

Tavola :

A.19.g.1

- Progettista Architettonico/Elettromecc.:

Ing. Paolo Battistella

- Consulenza Geologica :

Dott. Geol. Antonio Viviani

- Responsabile V.I.A.:

Ing. Rocco Sileo



- Consulenza Topografica :

Geom. Rocco Galasso

Scala :

Data :

Marzo 2023

0	Emissione	03/2023	D.M.	R.S.
N°	REVISIONE	DATA	RED.	APPR.

PREMESSA	2
1. VIA S. VITO - FORENZA	3
2. CONVENTO DEI CAPPUCCINI-CHIESA DEL CROCIFISSO	8
3. RUDERI DEL MONASTERO DI S. MARIA DE ARMENIIS	12
4. CORSO GRANDE UMBERTO I-FORENZA	17
5. PARCO SAN GILIO	22
6. CHIESA DI SAN BIAGIO	24
7. VIA S. ANTONIO - FORENZA	26
8. LARGO OMERO – MASCHITO (PZ)	29
9. PIAZZA CADUTI - LARGO CAROSENNO – MASCHITO (PZ)	31
10. CHIESA SAN SEPOLCRO – RIPACANDIDA (PZ)	34
11. VIA VITTORIO EMANUELE – RIPACANDIDA (PZ)	36
12. VIA BELVEDERE – RIPACANDIDA (PZ)	38
13. VIA REGINA MARGHERITA – RIPACANDIDA (PZ)	40

PREMESSA

In data 13/10/2022 il Ministero della Cultura ha inviato alla società En Power S.r.l.s richiesta di integrazione relativa al progetto di un impianto eolico denominato “Piano della Spina” ubicato nei Comuni di Ripacandida, Maschito e Forenza in provincia di Potenza (PZ).

Il punto n.2 della richiesta del MIC ha per oggetto l’integrazione del reportage fotografico da punti sensibili ai sensi degli artt. 10, 136, 142 del D.Lgs 42/2004 e ss.mm.ii (beni architettonici, paesaggistici ed archeologici accessibili al pubblico, vie di percorrenza) ed in particolare per le seguenti altre viste:

- ✓ Via San Vito – Forenza;
- ✓ Convento dei Cappuccini e Chieda del Crocifisso – Forenza;
- ✓ Ruderì del Monastero di S.Maria de Armeniis – Forenza;
- ✓ Corso Grande Umberto I - Forenza;
- ✓ Bosco Grande – Parco S. Gilio - Forenza;
- ✓ Via S. Antonio - Forenza;
- ✓ Largo Omero - Maschito;
- ✓ Chiesa di San Sepolcro - Ripacandida;
- ✓ Via Vittorio Emanuele - Ripacandida;
- ✓ Via Belvedere – Ripacandida;
- ✓ Via Regina Margherita – Ripacandida.

Per l’individuazione degli scatti fotografici si rimanda all’elaborato A.19.g.2 (nome file PdS_A.19.g.2_ubicazione scatti_01.03.2023_00).

1. VIA S. VITO – FORENZA (Scatti 1-2)

Nel caso specifico sono state prodotte due viste: scatto 1 e 2.

Entrambe le viste sono collocate nei pressi dell'Abside della Chiesa di S. Vito: lo scatto 1 ritrae la visuale paesaggistica in direzione del Monte di Carmine di Avigliano, mentre lo scatto 2 ritrae la visuale in direzione del Monte Vulture.



Scatto 1_ Vista ANTE OPERAM in direzione del Monte Carmine



Scatto 1_ Vista POST OPERAM in direzione del Monte Carmine



Scatto 2_ Vista ANTE OPERAM in direzione del Monte Vulture



Scatto 2_ Vista POST OPERAM in direzione del Monte Vulture

2. CONVENTO DEI CAPPUCCINI-CHIESA DEL CROCIFISSO - FORENZA

(Scatti 3-4)

Nel caso specifico sono state prodotte due viste: scatto 3 e 4.

Lo scatto 3 ubicato sul sagrato della Chiesa del Crocifisso, mentre lo scatto 4 alle spalle del Convento dei Cappuccini adiacente alla Chiesa suddetta.

Entrambi gli scatti sono rivolti verso l'area dell'impianto eolico in progetto.



Scatto 3_ Vista dal sagrado della Chiesa del Crocifisso_ ANTE OPERAM = POST OPERAM



Scatto 4_ Vista ANTE OPERAM dal Convento dei Cappuccini



Scatto 4_ Vista POST OPERAM dal Convento dei Cappuccini

3. RUDERI DEL MONASTERO DI S. MARIA DE ARMENIIS – FORENZA


(Scatti 5-6)

Nel caso specifico sono state prodotte due viste: scatto 5 e 6.

Lo scatto 5 ritrae il Monastero in direzione del Monte Vulture, mentre lo scatto 6 è ubicato nelle vicinanze dello stesso Monastero con vista verso il Monte Carmine di Avigliano.



Scatto 5_Vista ANTE OPERAM in direzione del Monte Vulture



Scatto 5_ Vista POST OPERAM in direzione del Monte Vulture



Scatto 6_ Vista ANTE OPERAM in direzione del Monte Carmine di Avigliano



Scatto 6_ Vista POST OPERAM in direzione del Monte Carmine di Avigliano

4. CORSO GRANDE UMBERTO I-FORENZA (Scatti 7-8)

Nel caso specifico sono state prodotte due viste: scatto 7 e 8.

Entrambe le viste sono ubicate lungo il Corso Grande Umberto I, lo scatto 7 è rivolto verso il Monte Carmine di Avigliano per valutare l'effetto degli aerogeneratori WTG 1 e WRG 2, mentre lo scatto 8 è in direzione del Monte Vulture.



Scatto 7_Vista ANTE OPERAM in direzione del Monte Carmine



Scatto 7_ Vista POST OPERAM in direzione del Monte Carmine



Scatto 8_ Vista ANTE OPERAM in direzione del Monte Vulture



Scatto 8_ Vista POST OPERAM in direzione del Monte Vulture

5. PARCO SAN GILIO (Scatto 9)

Il Parco San Gilio è ubicato all'interno del Bosco Grande di Forenza. Nel caso specifico è stata eseguita un'unica vista panoramica (Scatto 9) in direzione dell'area impianto.

Come è possibile notare nella figura successiva, il bosco e l'orografia del terreno impediscono la vista del parco eolico in progetto.



Scatto 9_Vista da Parco San Gilio_ANTE OPERAM = POST OPERAM

6. CHIESA DI SAN BIAGIO (Scatto 10)

Dalla Chiesa rupestre di San Biagio in agro di Forenza, è stata eseguita una vista panoramica (scatto 10) in direzione dell'area dell'impianto eolico in progetto.


Come è possibile notare nell'immagine successiva, oltre all'eccessiva distanza tra la Chiesa ed il Parco Eolico, l'orografia del terreno creano una barriera alla vista, pertanto, da questo punto di interesse, il Parco Eolico in questione NON E' VISIBILE.




Scatto 10_Vista dalla Chiesa di San Biagio_ ANTE OPERAM = POST OPERAM

7. VIA S. ANTONIO – FORENZA (Scatto 11)

Nel caso in questione è stata eseguita una vista panoramica (scatto 11) nel punto più alto della via in questione con vista verso il Monte Vulture.



Scatto 11_Vista ANTE OPERAM da Via S. Antonio



Scatto 11_ Vista POST OPERAM da Via S. Antonio

8. LARGO OMERO – MASCHITO - (Scatto 12)

Nel caso in questione è stata eseguita una vista panoramica (scatto 12) in direzione del Parco Eolico in progetto.

Come è possibile notare dalla figura seguente, l’edificato e la vegetazione formano una barriera che impedisce la vista del Parco Eolico.



Scatto 12_Vista da Largo Omero_ANTE OPERAM = POST OPERAM

9. PIAZZA CADUTI- LARGO CAROSENSO – MASCHITO -(Scatti 13-14)

La Piazza dei Caduti e Largo Caroseno sono tra di loro adiacenti.

Sono state prodotte due viste panoramiche (scatto 13 e scatto 14) entrambe in direzione dell'area dell'impianto eolico.

Lo scatto 13 è collocato su Largo Caroseno, mentre lo scatto 14 su Piazza dei Caduti.

Come è possibile notare nelle figure seguenti, l'edificio presente in prossimità dei luoghi d'interesse suddetti impedisce la vista dell'impianto eolico in progetto.



Scatto 13_Vista da Largo Caroseno_ ANTE OPERAM = POST OPERAM



Scatto 14_Vista da Piazza Caduti_ ANTE OPERAM=POST OPERAM

10. CHIESA SAN SEPOLCRO – RIPACANDIDA - (Scatto 15)

Nel caso in questione è stato eseguito uno scatto fotografico (scatto 15) collocato sul sagrato della Chiesa di San Sepolcro con vista verso l'area dell'impianto eolico.



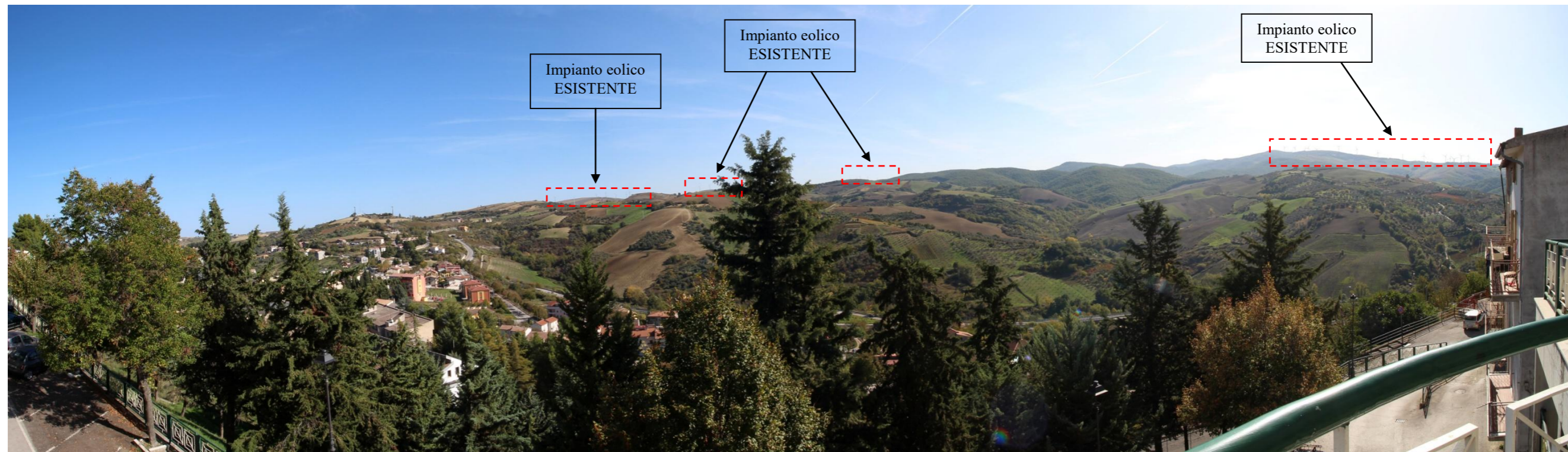
Scatto 15_Vista ANTE OPERAM dalla Chiesa San Sepolcro



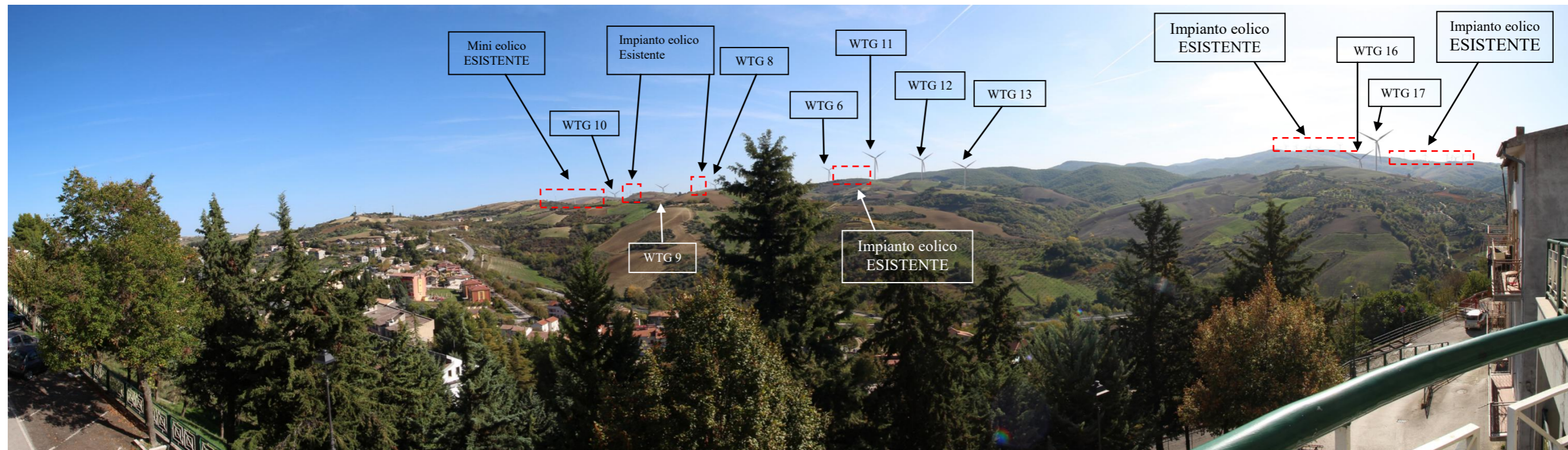
Scatto 15_Vista POST OPERAM dalla Chiesa San Sepolcro

11.VIA VITTORIO EMANUELE – RIPACANDIDA - (Scatto 16)

Nel caso in questione è stato eseguito uno scatto fotografico (scatto 16) collocato sul belvedere di Via Vittorio Emanuele con vista verso valle.



Scatto 16_Vista ANTE OPERAM da Via Vittorio Emanuele



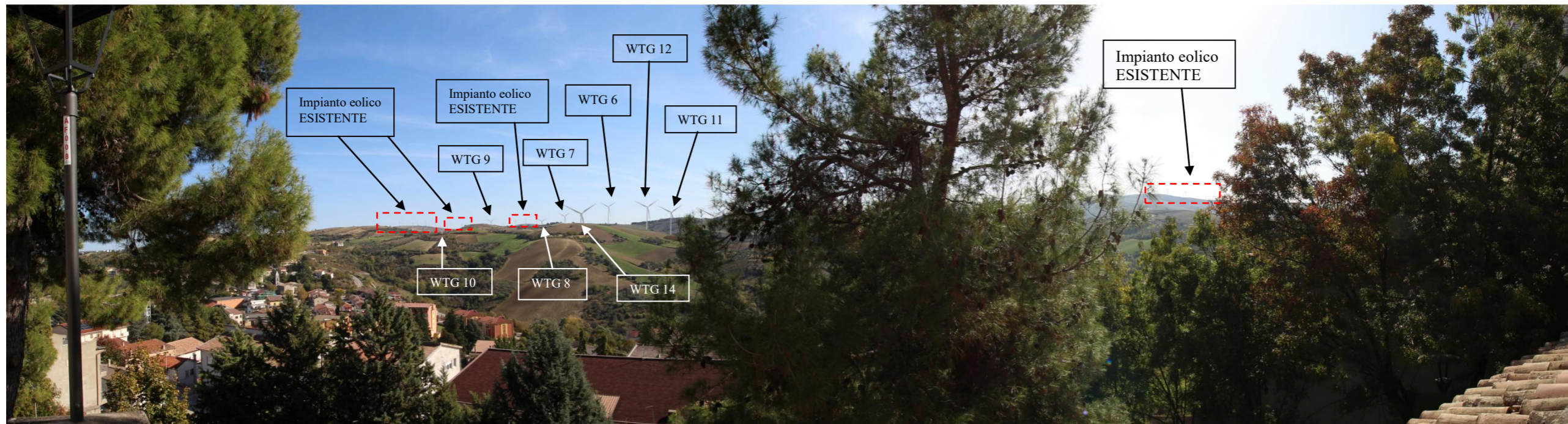
Scatto 16_Vista POST OPERAM da Via Vittorio Emanuele

12. VIA BELVEDERE – RIPACANDIDA (PZ) – (Scatto 17)

Nel caso in questione è stato eseguito uno scatto fotografico (scatto 17) collocato sul belvedere dell'omonima strada con vista verso l'area dell'impianto eolico.



Scatto 17_Vista ANTE OPERAM da Via Belvedere



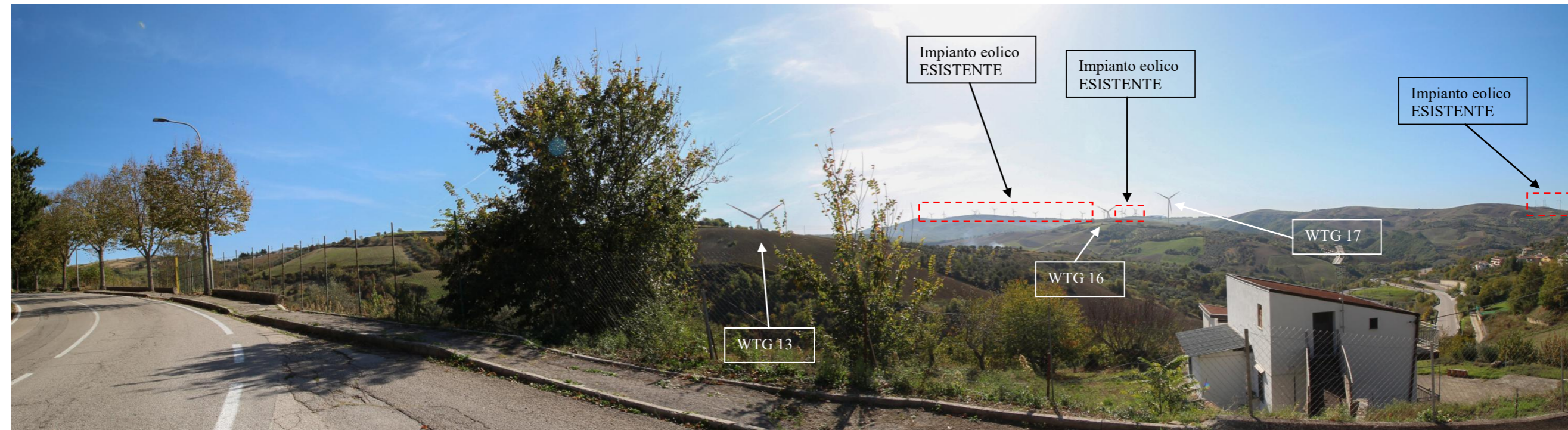
Scatto 17_Vista POST OPERAM da Via Belvedere

13. VIA REGINA MARGHERITA – RIPACANDIDA (Scatto 18)

Nel caso in questione è stato eseguito uno scatto fotografico (scatto 18) con vista verso valle



Scatto 18_ Vista ANTE OPERAM da via Regina Margherita



Scatto 18_ Vista POST OPERAM da via Regina Margherita