



# REGIONE BASILICATA



## PROVINCIA DI POTENZA



COMUNE DI FORENZA



COMUNE DI MASCHITO



COMUNE DI  
RIPACANDIDA

**Committente :**



**Oggetto :**

PROGETTO DEFINITIVO  
"PARCO EOLICO PIANO DELLA SPINA"

**Titolo :**

**Relazione Usi Civici**

Tavola :

**A.25**

- Progettista Architettonico/Elettromecc.:

**Ing. Paolo Battistella**

- Consulenza Geologica :

**Dott. Geol. Antonio Viviani**

- Responsabile V.I.A.:

**Ing. Rocco Sileo**



- Consulenza Topografica :

**Geom. Rocco Galasso**

Scala :

Data :

**Marzo 2023**

0	Emissione	03/2023	D.M.	R.S.
N°	REVISIONE	DATA	RED.	APPR.

## Premessa

In data 13/10/2022 il Ministero della Cultura ha inviato alla società En Power S.r.l.s richiesta di integrazione relativa al progetto di un impianto eolico denominato “Piano della Spina” ubicato nei Comuni di Ripacandida, Maschito e Forenza in provincia di Potenza (PZ).

Il punto n.1 della richiesta del MIC ha per oggetto l’Attestazione inesistenza usi civici su terreni interessati dall’intervento nel suo complesso ed eventuale planimetria catastale con localizzazione delle eventuali particelle, tra quelle di progetto, gravate da usi civici, anche per quelle interessate dall’attraversamento del cavidotto, fin ad agro di Palazzo San Gervasio.

Nel seguito si procederà ad un approfondimento sui temi suindicati

1

## Usi civici

Prima di entrare nel merito della questione occorre inquadrare il progetto dal punto di vista catastale. L’ubicazione catastale degli aerogeneratori è riportato nella tabella seguente:

AEROGENERATORE	COMUNE	FG	PART.
WTG 1	FORENZA (PZ)	56	82
WTG 2	FORENZA (PZ)	56	176
WTG 3	FORENZA (PZ)	36	25
WTG 4	FORENZA (PZ)	26	15
WTG 5	FORENZA (PZ)	26	40
WTG 6	MASCHITO (PZ)	20	59-60
WTG 7	MASCHITO (PZ)	21	14
WTG 8	MASCHITO (PZ)	20	5
WTG 9	MASCHITO (PZ)	9	58
WTG 10	MASCHITO (PZ)	9	13
WTG 11	RIPACANDIDA (PZ)	30	205-206
WTG 12	RIPACANDIDA (PZ)	29	219
WTG 13	RIPACANDIDA (PZ)	28	81
WTG 14	RIPACANDIDA (PZ)	21	119
WTG 16	RIPACANDIDA (PZ)	33	333
WTG 17	RIPACANDIDA (PZ)	27	244

Tabella 1\_Ubicazione catastale degli aerogeneratori

La cabina di raccolta ricade sul foglio 23 particella 60 del comune di Palazzo San Gervasio.

Dall’analisi del certificato degli usi civici rilasciata in data 05/09/2022, prot.n. 118753/14BB, dalla Regione Basilicata – Ufficio Agricoltura (allegato n.1), emerge con chiarezza che tutti gli aerogeneratori e la quasi totalità delle opere progettuali sono ESTERNE alle aree gravate da usi civici.

Dall’analisi del suddetto certificato emerge che ci sono n. 3 interferenze tra il progetto e le aree gravate appunto da uso civico come da tabella seguente:

INTERFERENZA	COMUNE	FG	PART.	Opera progettuale interferente
1	GINESTRA (PZ)	22	2	Cavidotto di progetto su strada esistente
	GINESTRA (PZ)	22	26	
2	RIPACANDIDA (PZ)	30	211	Porzione ridotta di viabilità di accesso e di cavidotto alla WTG 11
3	FORENZA (PZ)	56	546	Cavidotto di progetto su strada esistente
	FORENZA (PZ)	56	547	
	FORENZA (PZ)	56	552	
	FORENZA (PZ)	56	615	

Tabella 2\_Sintesi interferenze con aree gravate da usi civici

Sebbene le interferenze siano limitate, circoscritte, e nella sostanza non modificano la destinazione d’uso delle particelle stesse ( con particolare riferimento alle interferenze 1 e 3 riportate nella tabella precedente) è possibile eliminare tali interferenze apportando modifiche NON STOSTANZIALI al progetto.

In particolare:

- ✓ Per quanto riguarda l’interferenza n. 1 (vedasi allegato n.2), è possibile spostare il tracciato del cavidotto sulla sagoma catastale della strada comunale esiste, non gravata da uso civico, e di realizzarlo in TOC;
- ✓ Per quanto riguarda l’interferenza n.2 ( vedasi allegato n.3), è possibile deviare la viabilità di accesso ed il relativo cavidotto dell’aerogeneratore WTG 11 su aree non gravate da uso civico;
- ✓ Per quanto riguarda l’interferenza n. 3 (vedasi allegato n.4), è possibile spostare il tracciato del cavidotto sulla sagoma catastale della strada comunale esistente, non gravata da uso civico, e di realizzarlo in TOC.

**Ricapitolando:**

- 1) tutte le particelle interessate dal progetto “Piano della Spina” NON sono gravate da uso civico con la sola esclusione di quelle evidenziate nella tabella 2 precedente;**

**2) Le interferenze riguardano opere marginali del progetto che in ogni caso sono superabili mediante lievi modifiche progettuali NON SOSTANZIALI.**

**Elenco allegati:**

- allegato n.1: CERTIFICATO USI CIVICI;
- allegato n.2: RISOLUZIONE INTERFERENZA N.1;
- allegato n.3: RISOLUZIONE INTERFERENZA N.2;
- allegato n.4: RISOLUZIONE INTERFERENZA N.3

3

Potenza li, 23/03/2023

Il Tecnico

Dott. Ing. Rocco Sileo

ALLEGATO N.1



REGIONE BASILICATA

DIREZIONE GENERALE PER LE POLITICHE  
AGRICOLE, ALIMENTARI E FORESTALI

UFFICIO SOSTEGNO ALLE IMPRESE AGRICOLE, ALLE  
INFRASTRUTTURE RURALI E S.P.

Potenza, 05 SET. 2022

Protocollo 118612/14DB

Sig. Cuccarese Francesco C.  
C.da Molino s.n.c.  
85100 Potenza (PZ)

luca.leone@ibernordic.com

Oggetto: Usi Civici – Certificazione.

IL DIRIGENTE

VISTA la nota a firma della ditta in indirizzo con cui si chiede di conoscere la natura giuridica degli immobili di cui a:

*foglio n.22, particella/e 07-19-17-25-02-26, in Ginestra;*

*foglio n.23, particella/e 60, in Palazzo S.G.;*

*foglio n.76, particella/e 93-38-58-59-37, in Venosa;*

*foglio n.09, particella/e 07-06-04-12-13-59-60-150-63-98-97-58-57-56-153-34-10-32-08-124-33-14-126;*

*foglio n.20, particella/e 01-05-08-09-10-11-76-14-70-27-22-33-78-60-62-53-77-57-02-38-61-59-58-66-16-21;*

*foglio n.10, particella/e 62-48-40-80-81-82-43-45-30-42-58-116-121;*

*foglio n.21, particella/e 14-18-02-12, tutti in Maschito ;*

VISTA la legge n. 1766 del 16 giugno 1927, il suo regolamento di attuazione del 26 febbraio 1928 n. 332 e la Legge Regionale n. 57/2000 e s.m. ed i.;





REGIONE BASILICATA

CONSULTATI gli atti degli archivi del Commissario agli Usi Civici della Basilicata e della Regione Basilicata;

### CERTIFICA

che gli immobili di cui al *foglio n.22, particella/e 25-02-26, in Ginestra*, sono "appartenenti" al demanio civico comunale;

che gli immobili di cui al *foglio n.22, particella/e 07-19-17, in Ginestra*, sono iscritti nello stato degli "arbitrari occupatori" del demanio civico comunale;

che gli immobili di cui *foglio n.23, particella/e 60, in Palazzo S.G.*, sono da ritenersi "estranei" al demanio civico comunale;

che gli immobili di cui *foglio n.76, particella/e 58-59-37, in Venosa*, sono da ritenersi "estranei" al demanio civico comunale;

che gli immobili di cui al *foglio n.76, particella/e 93-38, in Venosa*, sono iscritti nello stato degli "arbitrari occupatori" del demanio civico comunale;

che gli immobili di cui al *foglio n.09, particella/e 07-06-04-12-13-59-60-150-63-58-57-56-153-34-10-32-08-124-33-14- 126, foglio n.10, particella/e 116-121, in Maschito*, sono da ritenersi "estranei" al demanio civico comunale;

che gli immobili di cui al *foglio n.09, particella/e 97, foglio n.20, particella/e 01-05-08-09-10-11-76-14-70-27-22-33-78-60-62-53-77-57, foglio n.10, particella/e 62-48-40-80-81-82-43-45-30-42-58 e foglio n.21, particella/e 14-18-02, in Maschito*, sono iscritti nello stato degli "arbitrari occupatori" del demanio civico comunale;

che gli immobili di cui al *foglio n.09, particella/e 98, foglio n.20, particella/e 02-38-61-59-58-66-16-21, in Maschito*, sono da ritenersi di natura allodiale in quanto "antiche colonie" del 1812;

S.E.O.  
La S.F.  
V. Bardi



IL DIRIGENTE GENERALE  
Dott.ssa Emilia Piemontese



REGIONE BASILICATA

DIREZIONE GENERALE PER LE POLITICHE  
AGRICOLE, ALIMENTARI E FORESTALI

UFFICIO SOSTEGNO ALLE IMPRESE AGRICOLE, ALLE  
INFRASTRUTTURE RURALI E S. P.

Potenza 05 SET 2022

Protocollo 118753/1433

Sig. Cuccarese Francesco C.  
C.da Molino s.n.c.  
85100 Potenza (PZ)

luca.leone@ibernordic.com

Oggetto: Usi Civici – Certificazione.

IL DIRIGENTE

VISTA la nota a firma della ditta in indirizzo con cui si chiede di conoscere la natura giuridica degli immobili di cui a:

*foglio n.29, particella/e 121-199-258-200-360-361-201-395-367-365-364-363-362-359-358-216-357-356-122-123-117-146-119-133-118-166-167-142-147-124-126-132-128-260-269-129-165-259-217-218-219-125;*

*foglio n.27, particella/e 191-246-247-248-249-188-189-339-267-332-331-231-232-329-242-245-241-234-233-235-236-237-243-244-249-149-199-150-146-145-147-148;*

*foglio n.33, particelle 72-74-75-76-79-80-81-82-83-84-86-101-100-176-320-181-182-186-185-177-169-170-171-183-184-268-265-335-345-269-334-344-333-267-299-300-294-332-28-301;*

*foglio n.21, particella/e 119-360-120-121-122-110-62-61-144-142-146-147-148-149-150-161-151-132-129-125-165-166-169-172-258-360-358-356-195-194-259-269-227-228-229-230-231-242-243-244-160-332-163-138-131-136-137-157-133-199-219;*

*foglio n.28, particella/e 79-80-81-82-78-430-353-475-476-87-88-97-105;*

*foglio n.30, particella/e 66-199-200-201-203-204-205-206-207-208-209-210-211-232-215-220-217-231-233-234-236, tutti in Ripacandida;*

VISTA la legge n. 1766 del 16 giugno 1927, il suo regolamento di attuazione del 26 febbraio 1928 n. 332 e la Legge Regionale n. 57/2000 e s.m. ed i.;

CONSULTATI gli atti degli archivi del Commissario agli Usi Civici della Basilicata e della Regione Basilicata;

CERTIFICA

che gli immobili di cui al *foglio n.29, particella/e 121-199-258-200-360-361-201-395-367-365-364-363-362-359-358-216-357-356-122-123-117-146-119-133-118-166-167-142-147-124-126-132-128-260-269-129-165-*







REGIONE BASILICATA

259-217-218-219-125, foglio n.27, particella/e 191-246-247-248-249-188-189-339-267-332-331-231-232-329-242-245-241-234-233-235-236-237-243-244-249, foglio n.21, particella/e 119-360-120-121-122-110-62-61-144-142-146-147-148-149-150-161-151-132-129-125-165-166-169-172-258-360-358-356-195-194-259-269-227-228-229-230-231-242-243-244-160-332-163-138-131-136-137-157-133-199-219, foglio n.28, particella/e 79-80-81-82-78-430-353-475-476-87-88-97-105 e foglio n.30, particella/e 66-199-200-201-203-204-205-206-207-208-209-210-232-215-220-217-231-233-234-236, tutti in Ripacandida, sono da ritenersi di natura allodiale in quanto "antiche colonie" del 182;

che gli immobili di cui al foglio n.27, particella/e 149-199-150-146-145-147-148 e foglio n.33, particelle 72-74-75-76-79-80-81-82-83-84-86-101-100-176-320-181-182-186-185-177-169-170-171-183-184-268-265-335-345-269-334-344-333-267, tutti in Ripacandida, sono iscritti nello stato degli "arbitrari occupatori" del demanio civico comunale;

che gli immobili di cui al foglio n.30, particella 211, in Ripacandida, sono da ritenersi "appartenenti" al demanio civico comunale;

che gli immobili di cui al foglio n.33, particelle 299-300-294-332-28-301, in Ripacandida, sono da ritenersi "estranei" al demanio civico comunale.

S.E.O.  
La S.R.  
V. Bardi



IL DIRIGENTE GENERALE  
Dott.ssa Emilia Piemontese



REGIONE BASILICATA

DIREZIONE GENERALE PER LE POLITICHE  
AGRICOLE, ALIMENTARI E FORESTALI  
UFFICIO SOSTEGNO ALLE IMPRESE AGRICOLE, ALLE  
INFRASTRUTTURE RURALI E S. P.

Potenza, **05 SET 2022**

Protocollo **118740/1433**

Sig. Cuccarese Francesco C.  
C.da Molino s.n.c.  
85100 Potenza (PZ)

luca.leone@ibernordic.com

Oggetto: Usi Civici – Certificazione.

IL DIRIGENTE

VISTA la nota a firma della ditta in indirizzo con cui si chiede di conoscere la natura giuridica degli immobili di cui a:

*foglio n.53, particella/e 02-35-79;*

*foglio n.36, particella/e 01-25-24-49;*

*foglio n.25, particelle 25-15-31-14-30;*

*foglio n.26, particella/e 40-39-29-46-45;*

*foglio n.37, particella/e 01-03;*

*foglio n.56, particella/e 176-113-164-85-81-12-24-176-179-165-82-83-84-110-174-108-119-118-117-171-109-177;*

*foglio n.46, particella/e 16-18-72-29*

*foglio n.48, particella/e 612-387-390-393-395-543-389-383-21-321-385-544-556-551-546-547-552-615;*

*foglio n.51, particella/e 370-366-435-77-70-247-26-253-493-29;*

*foglio n.52, particella/e 81-82;*

*foglio n.15, particella/e 20, tutti in Forenza;*

VISTA la legge n. 1766 del 16 giugno 1927, il suo regolamento di attuazione del 26 febbraio 1928 n. 332 e la Legge Regionale n. 57/2000 e s.m. ed i.;





REGIONE BASILICATA

CONSULTATI gli atti degli archivi del Commissario agli Usi Civici della Basilicata e della Regione Basilicata;

### CERTIFICA

che gli immobili di cui al *foglio n.53, particella/e 02-35-79, foglio n.36, particella/e 01-25-24-49, foglio n.25, particelle 25-15-31-14-30, foglio n.26, particella/e 40-39-29-46-45, foglio n.37, particella/e 01-03, foglio n.46, particella/e 16-18-72-29, foglio n.51, particella/e 370-366-435-77-70-247, foglio n.52, particella/e 81-82 e foglio n.15, particella/e 20, tutti in Forenza*, sono da ritenersi "estranei" al demanio civico comunale;

che gli immobili di cui al *foglio n.56, particella/e 176-113-164-85-81-12-24-176-179, foglio n.48, particella/e 612-387-390-393-395-543-389-383-21-321-385-544-556-551 e foglio n.51, particella/e 26-253-493-29, tutti in Forenza*, sono iscritti nello stato degli "arbitrari occupatori" del demanio civico comunale;

che gli immobili di cui al *foglio n.56, particella/e 165-82-83-84-110-174-108-119-118-117-171-109, in Forenza*, sono da ritenersi di natura allodiale in quanto "antiche colonie" del 1812;

che gli immobili di cui al *foglio n.56, particella 177 e foglio n.48, particella/e 546-547-552-615, tutti in Forenza*, sono "appartenenti" al demanio civico comunale.

S.E.O.  
La S.R.  
V. Bardi



IL DIRIGENTE GENERALE  
Dott.ssa Emilia Piemontese

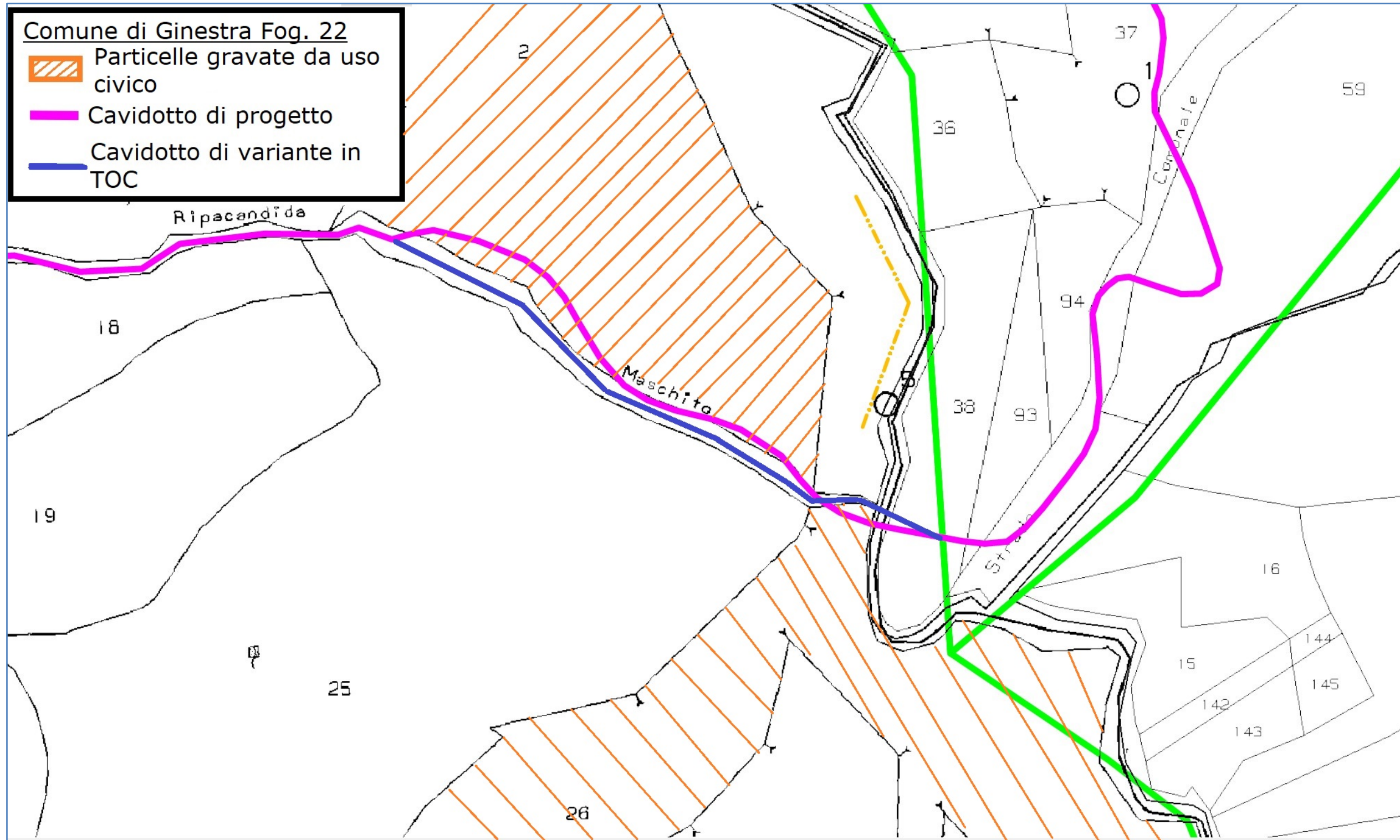


Figura 1\_ALLEGATO N.2 (Risoluzione interferenza n.1)

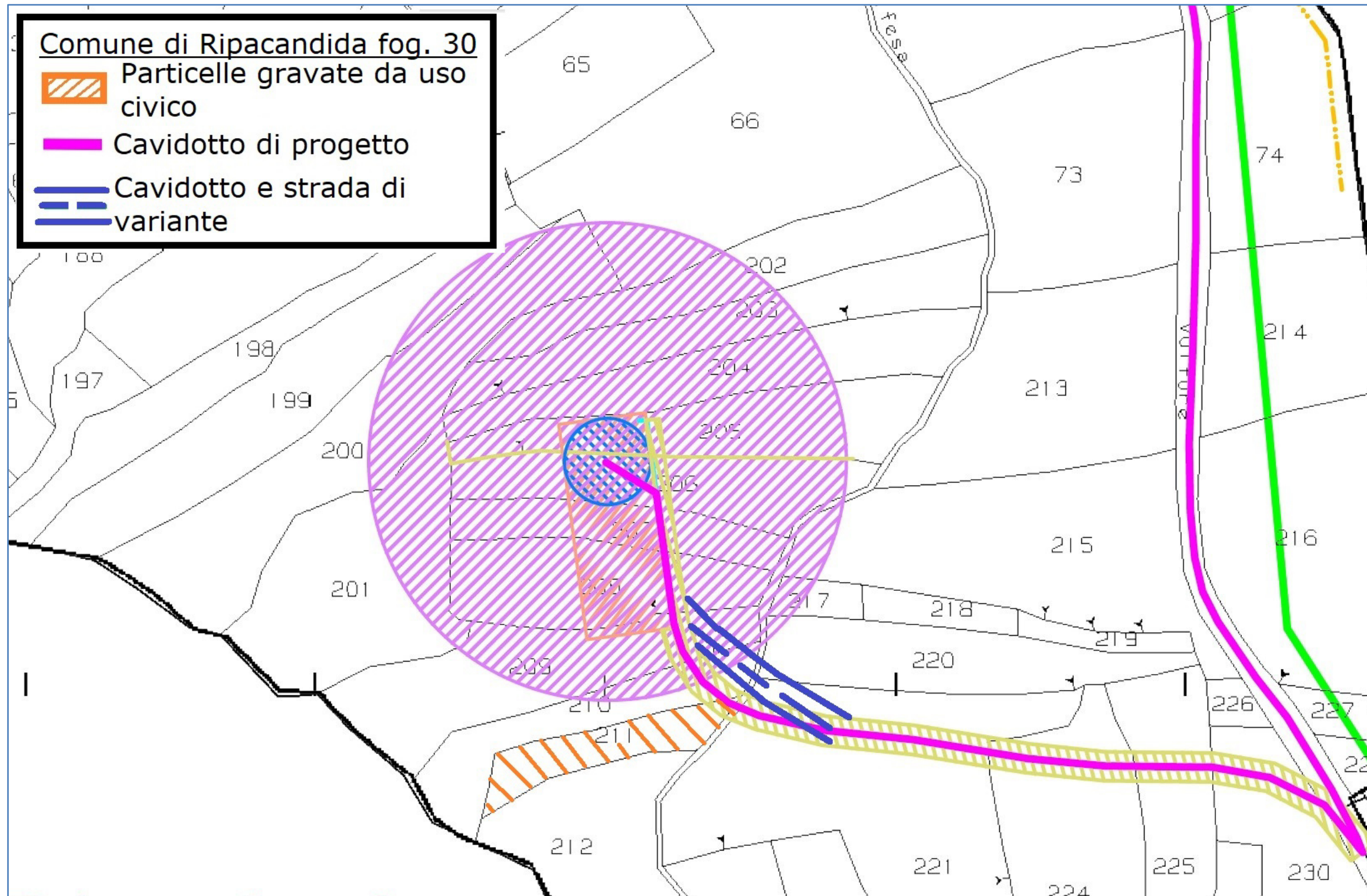


Figura 2\_ALLEGATO N.3 (Risoluzione interferenza n.2)

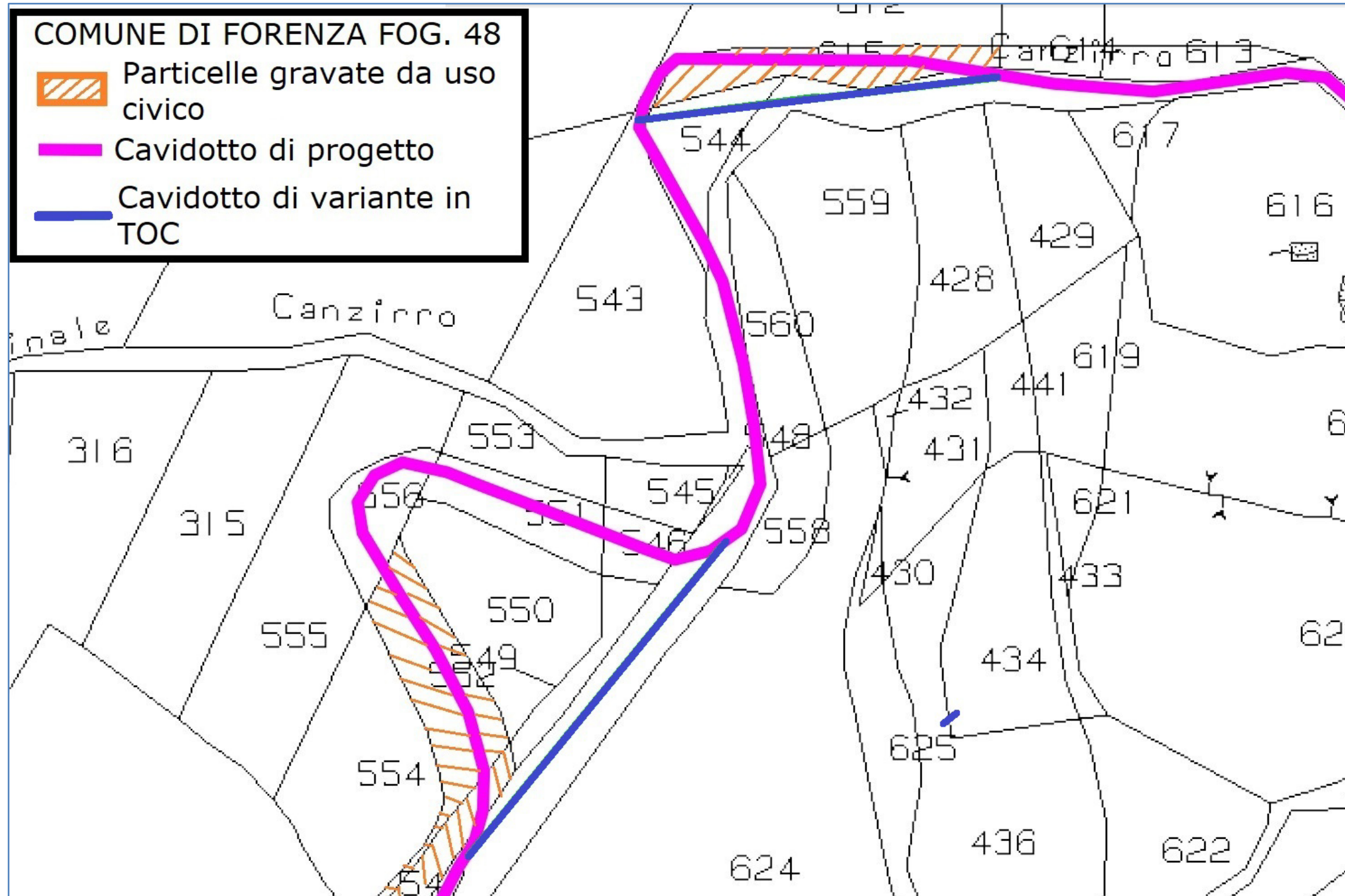


Figura 3\_ALLEGATO 4 (Risoluzione interferenza n.3)