Inquadramento su PPTR - scala 1.25.000

(fonte Regione Puglia)

Componenti geomorfologiche

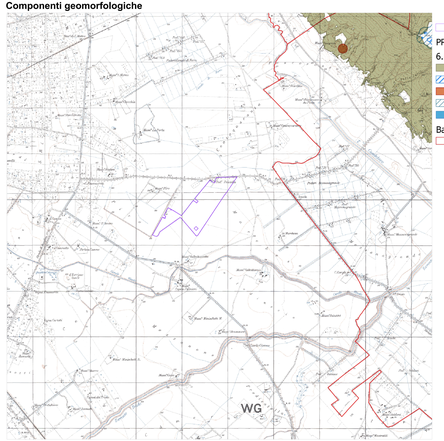

Area di progetto

PPTR

6.1.1 Componenti geomorfologiche

- UCP - Versanti
- UCP - Doline
- UCP - Grotte (100m)
- UCP - Geositi (100m)
- UCP - Inghiottitoi (50m)

Base

- Limiti comunali

Componenti idrologiche

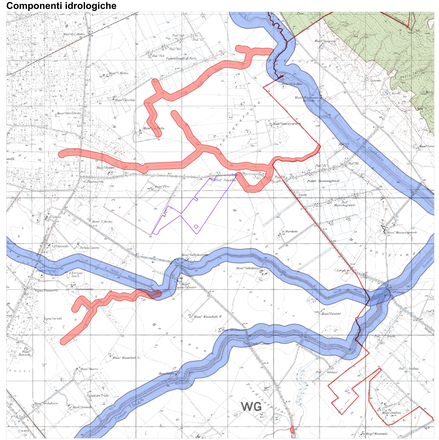

Area di progetto

PPTR

6.1.2 Componenti idrologiche

- BP - Fiumi, torrenti, corsi d'acqua iscritti negli elenchi delle acque pubbliche (150m)
- UCP - Reticolo idrografico di connessione della R.E.R. (100m)
- UCP - Aree soggette a vincolo idrogeologico

Base

- Limiti comunali

Componenti delle aree protette e dei siti naturalistici

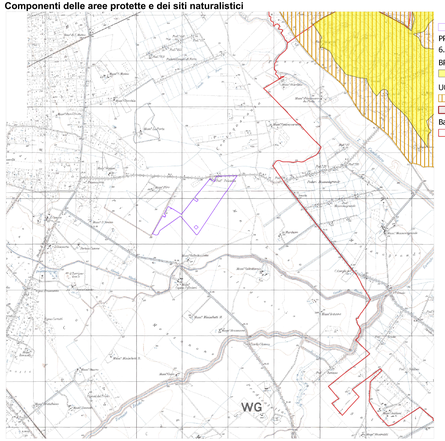

Area di progetto

PPTR

6.2.2 Componenti delle aree protette e dei siti naturalistici

- BP - Parchi e riserve
- Parco Nazionale
- UCP - Siti di rilevanza naturalistica
- ZSC
- ZPS

Base

- Limiti comunali

Componenti delle aree protette e dei siti naturalistici

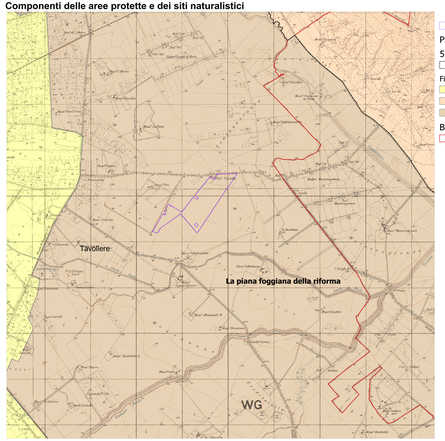

Area di progetto

PPTR

5 Ambiti Paesaggistici

- Ambiti

Figure territoriali e paesaggi

- Il mosaico di San Severo
- L'altopiano di Manfredon
- La piana foggiana della r

Base

- Limiti comunali

Componenti botanico-vegetazionali

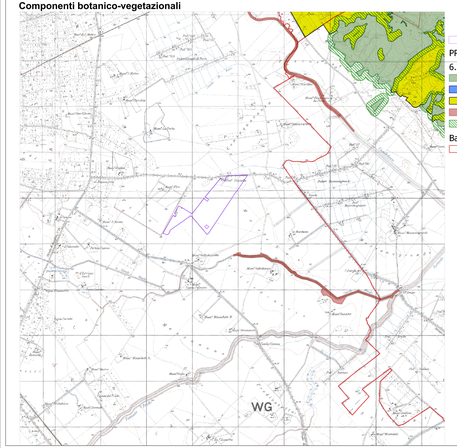

Area di progetto

PPTR

6.2.1 Componenti botanico-vegetazionali

- BP - Boschi
- UCP - Aree umide
- UCP - Prati e pascoli naturali
- UCP - Formazioni arbustive in evoluzione naturale
- UCP - Aree di rispetto dei boschi

Base

- Limiti comunali

Componenti culturali e insediative

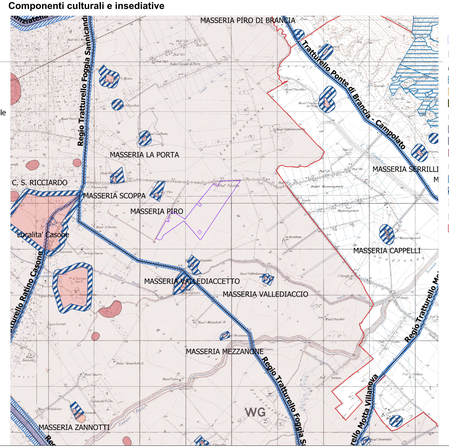

Area di progetto

PPTR

6.3.1 Componenti culturali e insediative

- BP - Zone gravate da usi civici (validate)
- BP - Zone di interesse archeologico
- UCP - Città Consolidata

UCP - Testimonianza della stratificazione insediativa

- UCP - stratificazione insediativa - siti storico culturali
- UCP - stratificazione insediativa - rete tratturi
- UCP - aree a rischio archeologico

UCP - Area di rispetto delle componenti culturali e insediative (100m - 30m)

- UCP - area di rispetto - rete tratturi
- UCP - area di rispetto - siti storico culturali
- UCP - Paesaggi rurali

Base

- Limiti comunali

Componenti dei valori percettivi

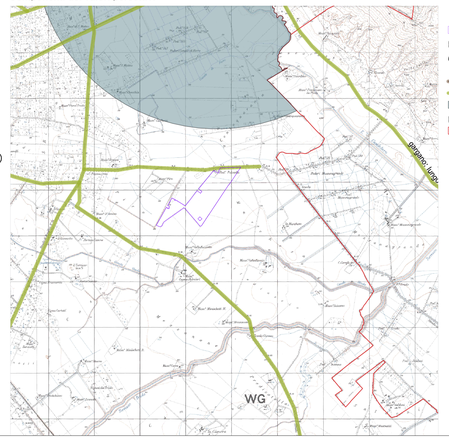

Area di progetto

PPTR

6.3.2 Componenti dei valori percettivi

- UCP - Luoghi panoramici (punti)
- UCP - Strade panoramiche
- UCP - Strade a valenza paesaggistica
- UCP - Coni visuali

Base

- Limiti comunali

Firmato digitalmente da: PELLAN DO ROBER TO Data: 2023.03.27 16:25:56

REGIONE PUGLIA

COMUNE DI SAN SEVERO (FO

Progettazione Centrale Solare " Energia dell'olio del Tavoliere " di

Proponente: Peridot Solar — Peridot Solar, Via Alberico Albricci, 7 - 20

Investitore agricolo superintensivo : OXY CAPITAL — OXY CA, Largo Donegani,2 - 20

Partner: OLIO DANTE

Progettazione: progetto verde; AEDES GROUP; MARE RINNOVABILI

Titolo: Inquadramento su PPTR

N° Elaborato 19

Cod: VT_06

Scala: 1:25.000

Progetto dell'inserimento per Progettisti: Ing. Francesco Cantasano Sanitrisi, Ing. Alessandro Vitulli

Collaboratori: Ing. Rosa Venuta, Ing. Giuseppe Ferri, Ing. Antonio Barrett, Ing. Alessandro Ferri, Ing. Patrizio Ruggiero

Progettazione elettrica e civile: Progettisti: Ing. Giuseppe Rubanno, Ing. Marco Balzano

Collaboratori: Ing. Giuseppe Rubanno, Ing. Claudio Roberto

Consulenza geologica: Geologo Antonello Fiore

Consulenza archeologica: Archeo Consulta S.Cooba

Ape di progetto:
- RILIEVO
- PRELIMINARE
- DEFINITIVO
- ESECUTIVO

Rev.	Descrizione	Data	Formato	Elaborato da	Controllato da	T
00	Consegna	Dicembre 2022	A0+	Daniela Marrone	Alessandro Vitulli	