Inquadramento su PTCP - Piano Territoriale di coordinamento della provincia di Foggia

(fonte: Provincia di Foggia)

Tutela dell'integrità fisica del territorio - Scala 1:50.000

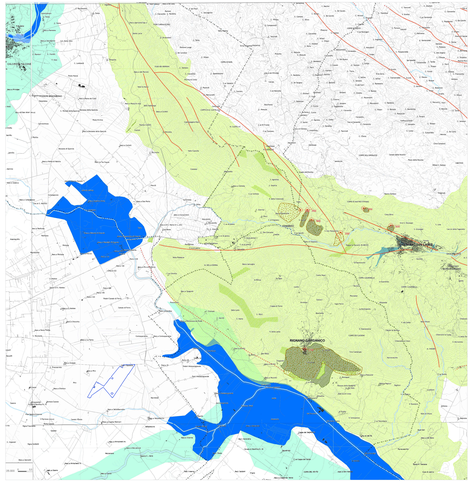

- Area di progetto

Pericolosità geomorfologica

- Aree a pericolosità molto elevata (PAI)
- Aree a pericolosità elevata (PAI)
- Aree a pericolosità moderata o media (PAI)
- Fenomeni franosi del progetto IFFI
- 0200 Codice identificativo
- Area di frana del progetto IFFI
- Faglia (Carta idrogeomorfologica -AdB)
- Faglia presunta (Carta idrogeomorfologica -AdB)
- Aree a dissesto diffuso (Carta idrogeomorfologica -AdB)
- Corpi frana (Carta idrogeomorfologica -AdB)

Pericolosità idraulica

- Aree soggette a rischio idraulico elevato (PAI)
- Aree soggette a rischio idraulico medio (PAI)
- Aree soggette a rischio idraulico basso (PAI)
- Ulteriori aree soggette a potenziale rischio idraulico (PTCP)
- Linea di riva in arretramento
- Corsi d'acqua principali

Tutela dell'integrità culturale: elementi di matrice naturale - Scala 1:50.000

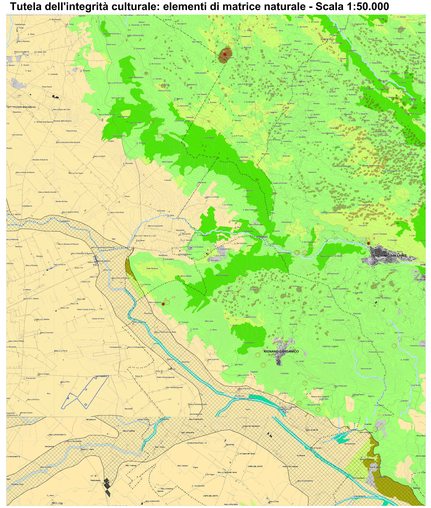

- Area di progetto
- Boschi ed arbusteti
- Boschi di latifoglie a prevalenza di faggio
- Boschi planiziali
- Boschi della pianura costiera
- Aree con vegetazione boschiva e arbustiva in evoluzione
- Praterie xerofile
- Praterie sfalciabili
- Spiagge
- Habitat psammofili
- Laghi e bacini
- Aree ripariali a prevalenti condizioni di naturalità
- Zone umide
- Saline
- Aree agricole
- Aree terrazzate di particolare rilevanza paesaggistica
- Aree di tutela dei caratteri ambientali e paesaggistici dei corpi idrici
- Apparati dunari
- Pianure costiere
- Corsi d'acqua principali
- Singolarità geologiche
- Grotte, grave, vore, puli
- 712 Codice identificativo
- Doline
- Cutini
- Calanchi

Altri elementi riportati nella tavola

- Aree urbanizzate

Vulnerabilità degli acquiferi - Scala 1:130.000

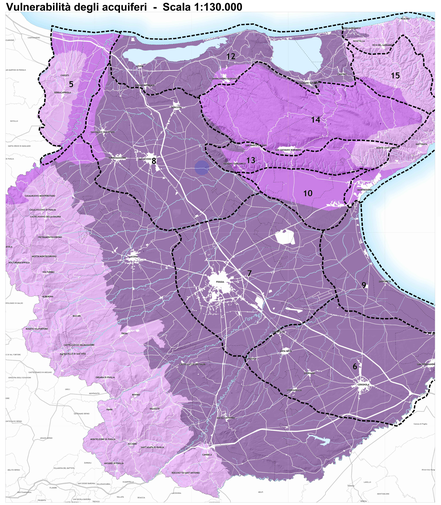

- Area di intervento

Vulnerabilità degli acquiferi

- Elevata
- Significativa
- Normale

Ingressioni saline

- Ambiti paesaggistici della costa e del t

Altri elementi riportati nella tavola

- Laghi e bacini
- Corsi d'acqua principali
- Corsi d'acqua secondari

Aree non idonee - Scala 1:130.000

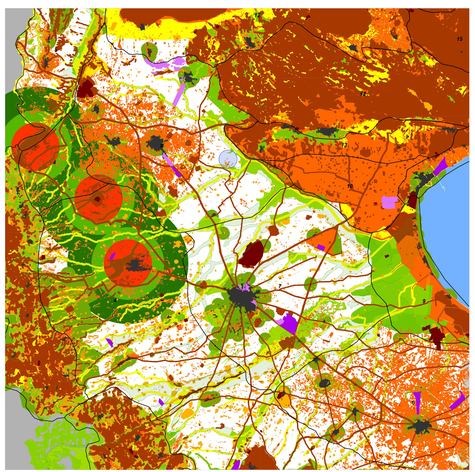

- Area di intervento

Regolamento Regionale 24/2010

- aree non idonee per le categorie di impianto F7
- aree non idonee per le categorie di impianto F6 F7
- aree non idonee per le categorie di impianto F5 F6 F7
- aree non idonee per le categorie di impianto F4b
- aree non idonee per le categorie di impianto F4b F6 F7
- aree non idonee per le categorie di impianto F4b F5 F6 F7
- aree non idonee per le categorie di impianto F4a F4b F5 F6 F7
- aree non idonee per le categorie di impianto F3a F3b F4b F6 F7
- aree non idonee per le categorie di impianto F3a F3b F4b F5 F6 F7
- aree non idonee per le categorie di impianto F3a F3b F4a F4b F6 F7
- aree non idonee per le categorie di impianto F3a F3b F4a F4b F5 F6 F7
- aree non idonee per le categorie di impianto F2a F2b F3b F4b F5 F6 F7
- aree non idonee per le categorie di impianto F2a F2b F3b F4a F4b F5 F6 F7
- aree non idonee per le categorie di impianto F2a F2b F3a F3b F4a F4b F5 F6 F7
- aree non idonee per le categorie di impianto F1b F2b F3b F4a F4b F5 F6 F7
- aree non idonee per le categorie di impianto F1b F2b F3a F3b F4b F5 F6 F7
- aree non idonee per le categorie di impianto F1b F2b F3a F3b F4a F4b F5 F6 F7
- aree non idonee per le categorie di impianto F1b F2a F2b F3a F4a F4b F5 F6 F7
- aree non idonee per le categorie di impianto F1b F2a F2b F3a F3b F4a F4b F5 F6 F7
- aree non idonee per le categorie di impianto F1b F2a F2b F3a F3b F4a F4b F5 F6 F7
- aree non idonee per le categorie di impianto F1a F1b F2a F2b F3a F3b F4a F4b F5 F6 F7
- aree urbanizzate

Ulteriori aree soggette a norme di tutela

- rete ecologica del PTCP
- ambiti territoriali di paesaggio del PTCP

Linee guida nazionali di cui al Decreto del 10.09.2010 (G.U. 219 del 18.09.2010) aree già soggette ad attività antropiche a maggior grado di idoneità

- Aree di Sviluppo Industriale - ASI (parte IV punto 16.1 lettera d)
- altri siti industriali (parte IV punto 16.1 lettera d)

Sistemi di qualità - Scala 1:130.000

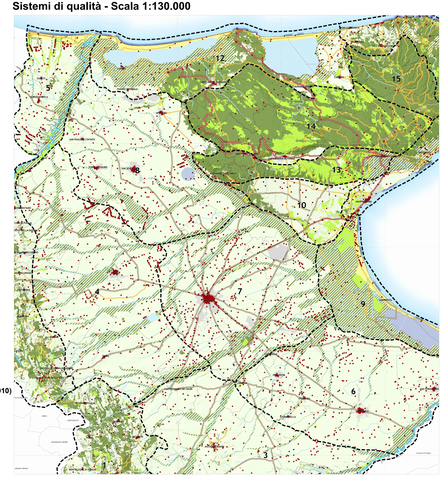

- Area di intervento

Elementi della rete ecologica

- Aree protette
- Aree protette marine

Aree ad elevata naturalità

- Boschi ed arbusteti
- Praterie xerofile
- Apparati dunari e spiagge
- Specchi d'acqua
- Saline
- Tratti di fronte mare libero dall'edificazione
- Aree di tutela dei caratteri ambientali e paesaggistici
- Corsi d'acqua

Elementi della rete dei beni culturali

- Centri storici, nuclei storici non urbani, insediamenti storici non urbani di fondazione
- Beni culturali isolati

Infrastrutture per la fruizione collettiva

- Tratturi principali
- Via sacra langobardorum
- Itinerari ciclopedonali principali

Mosaico dei paesaggi

- Ambiti

Altri elementi

- Aree urbanizzate
- Aree agricole

Rete ecologica - Scala 1:130.000

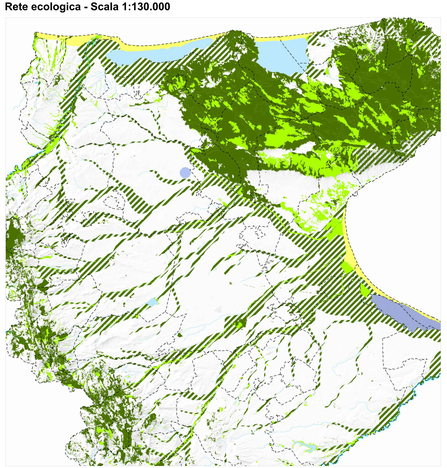

- Area di intervento

Elementi della rete ecologica

- Aree protette
- Aree protette marine

Aree ad elevata naturalità

- Boschi ed arbusteti
- Praterie xerofile
- Apparati dunari e spiagge
- Specchi d'acqua
- Saline
- Tratti di fronte mare libero dall'edificazione
- Aree di tutela dei caratteri ambientali e paesaggistici
- Corsi d'acqua

Elementi della rete dei beni culturali

- Centri storici, nuclei storici non urbani, insediamenti storici non urbani di fondazione
- Beni culturali isolati

Infrastrutture per la fruizione collettiva

- Tratturi principali
- Via sacra langobardorum
- Itinerari ciclopedonali principali

Mosaico dei paesaggi

- Ambiti

Altri elementi

- Aree urbanizzate
- Aree agricole

Firmato digitalmente da: ROLAND BOBER TO Data: 01/03/2023 16:25:59

REGIONE PUGLIA

COMUNE DI SAN SEVERO (FG)

Progettazione Centrale Solare " Energia dell'olio del Tavoliere " da 50.859 kW

Proponente: Peridot Solar Blue s.r.l. — Via Alberico Albricci, 7 - 20122 Milano (MI) - Italia

Investitore agricolo superintensivo : OXY CAPITAL — Largo Donegani,2 - 20121 Milano (MI) - Italia

Partner: OLIO DANTE

Progettazione: progetto verde; AEDES GROUP ENGINEERING; MARE RINNOVABILI

Titolo: Inquadramento su PTCP

N° Elaborato: 20

Cod: VT_07

Scala: 1:50.000 1:130.000

Tipo di progetto: ○ RILIEVO ○ PRELIMINARE ● DEFINITIVO ○ ESECUTIVO

Progetto dell'inserimento paesaggistico e mitigazione

Progettisti:
Ing. Fabrizio Cembalo Sambase
Arch. Alessandro Visalli

Collaboratori:
Agr. Rosa Ivana
Arch. Ilaria Bonifacio
Urb. Enrico Bonetti
Urb. Daniela Marrone
Ing. Giovanni Rizzolo

Progettazione elettrica e civile

Progettisti:
Ing. Roberto Roberto
Ing. Mario Balzano

Collaboratori:
Ing. Simone Bonanno
Ing. Gaetano Rubello

Coordinamento progetto
Geom. Leonardo Lacerenza

Consulenza archeologica
Archeol. Consulta Il Cocci

Rev.	Descrizione	Data	Formato	Elaborato da	Controllato da	Approvato da
00	Consegna	Dicembre 2022	A0+	Daniela Marrone	Alessandro Visalli	Fabrizio Cembalo Sambase