Tracciato elettrodotto su PPTR - scala 1:50.000

(fonte Regione Puglia)

Componenti geomorfologiche

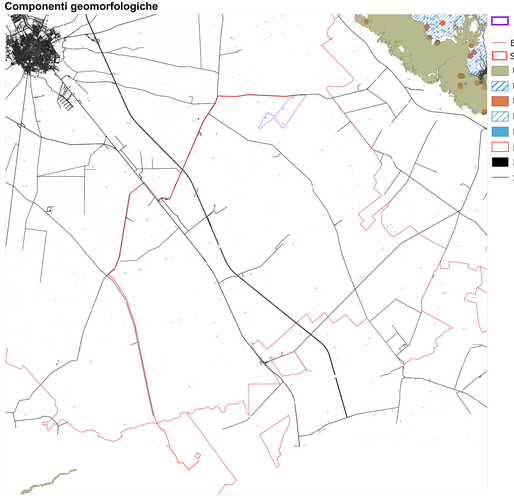

- Area di progetto
- Elettrodotto
- Sottostazione
- UCP - Versanti
- UCP - Doline
- UCP - Grotte (100m)
- UCP - Geositi (100m)
- UCP - Inghiottitoi (50m)
- Limiti comunali
- Edificato
- Strade

Componenti idrologiche

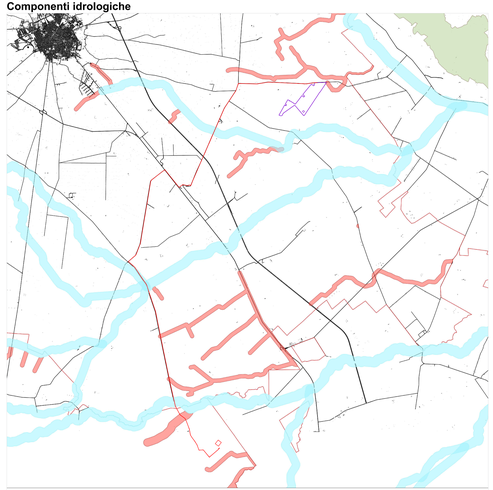

- Area di progetto
- Elettrodotto
- Sottostazione
- BP - Fiumi, torrenti, corsi d'acqua iscritti negli elenchi delle acque pubbliche (
- UCP - Reticolo idrografico di connessione della R.E.R. (100m)
- UCP - Sorgenti (25m)
- UCP - Aree soggette a vincolo idrogeologico
- Limiti comunali

Componenti delle aree protette e dei siti naturalistici

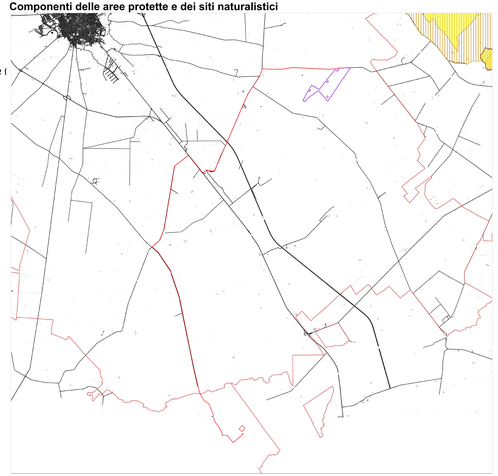

- Area di progetto
- Elettrodotto
- Sottostazione

BP - Parchi e riserve
- Parco Naturale Regionale
- Parco Nazionale

UCP - Siti di rilevanza naturalistica
- ZSC
- ZSC-ZPS
- ZPS
- UCP - Aree di rispetto dei parchi e delle riserve regionali (100m)
- Limiti comunali
- Edificato
- Strade

Componenti botanico-vegetazionali

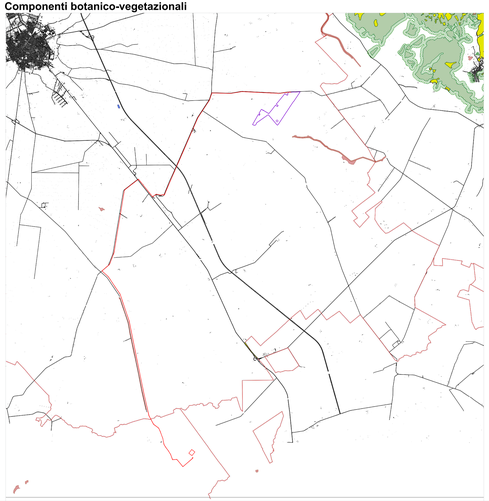

- Area di progetto
- Elettrodotto
- Sottostazione
- BP - Boschi
- UCP - Aree umide
- UCP - Prati e pascoli naturali
- UCP - Formazioni arbustive in evoluzione naturale
- UCP - Aree di rispetto dei boschi
- Limiti comunali
- Edificato
- Strade

Componenti culturali e insediative

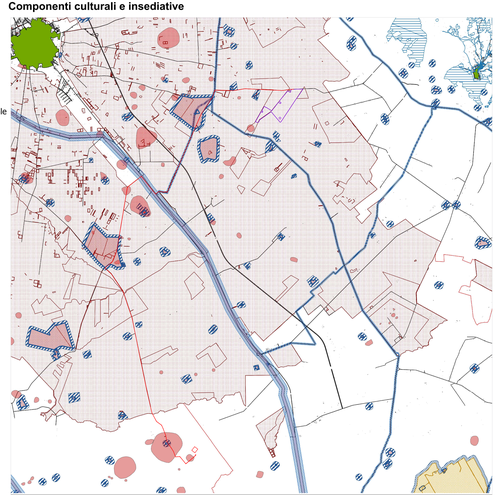

- Area di progetto
- Elettrodotto
- Sottostazione
- BP - Immobili e aree di notevole interesse pubblico
- BP - Zone gravate da usi civici
- BP - Zone gravate da usi civici (validate)
- BP - Zone di interesse archeologico
- UCP - Città Consolidata

UCP - Testimonianza della stratificazione insediativa
- segnalazioni architettoniche e segnalazioni archeologiche
- aree appartenenti alla rete dei tratturi
- aree a rischio archeologico

UCP - Area di rispetto delle componenti culturali e insediative
- rete tratturi
- siti storico culturali
- UCP - Paesaggi rurali
- zone di interesse archeologico
- Limiti comunali
- Edificato
- Strade

Componenti geomorfologiche

- Area di progetto
- Elettrodotto
- Sottostazione
- UCP - Versanti
- UCP - Doline
- UCP - Grotte (100m)
- UCP - Geositi (100m)
- UCP - Inghiottitoi (50m)
- Limiti comunali
- Edificato
- Strade

REGIONE PUGLIA

COMUNE DI SAN SEVERO (FG)

Progettazione Centrale Solare " Energia dell'olio del Tavoliere " da 50.859 kW

Proponente:	Peridot Solar Blue s.r.l. Via Alberico Albricci, 7 - 20122 Milano (MI) - Italia
Investitore agricolo superintensivo :	OXY CAPITAL Largo Donegani,2 - 20121 Milano (MI) - Italia
Partner:	Titolo: Tracciato elettrodotto e sottostazione su PPTR
Progettazione:	N° Elaborato: 81
	Cod: PT_18
	Scala: 1:50.000

Progetto dell'inserimento paesaggistico e mitigazione

Progettista:
Ing. Fabrizio Cerdisoli Sambiase
Arch. Alessandro Visalli

Collaboratori:
Arch. Ilaria Ferri
Arch. Anna Sirna
Urb. Enrico Borreli
Urb. Giovanni Pellegrine
Urb. Patrizia Ruggiero

Progettazione elettrica e civile

Progettista:
Ing. Rosanda Roberto
Ing. Claudio Roberto

Collaboratori:
Ing. Simone Bonacci
Ing. Claudio Roberto

Consulenza geologica
Geologo Giuseppe Cilla

Consulenza archeologica
Archeol. Cervellini C.Cotta

tipo di progetto:
- ☐ RILIEVO
- ☐ PRELIMINARE
- ■ DEFINITIVO
- ☐ ESECUTIVO

Rev.	Descrizione	Data	Formato	Elaborato da	Controllato da	Approvato da
00	Consegna	Dicembre 2022	A0+	Daniela Marrone	Alessandro Visalli	Fabrizio Cerdisoli Sambiase