







Legenda

 Tracciato stradale - configurazione di progetto

Carta dei suoli

-  Cambisols
-  Cambisols podzolici
-  Fluvisols
-  Regosols
-  Umbrisols



Struttura Territoriale Lombardia

COMPLETAMENTO DELLO SVINCOLO STRADALE SULLA S.S.36 IN LOCALITA' PIONA

PROGETTO DEFINITIVO

PROGETTISTA:



RESPONSABILE UNICO DEL PROCEDIMENTO
ING. PIETRO GUALANDI

DIRETTORE ESECUZIONE CONTRATTO
ING. EMANUELE FIORENZA

COORDINATORE PER LA SICUREZZA IN FASE DI PROGETTAZIONE
ING. GRAZIANO F. RUSTICO

3TI ITALIA S.p.A.
DIRETTORE TECNICO
Ing. ~~Stefano~~ Luca Pisanti
Of. ~~Genova~~ Magliari
Provincia di Roma n. 20809

STUDIO DI IMPATTO AMBIENTALE (SIA) (D.Lgs. n. 152/2006) Integrazioni MASE nota prot. 138216 del 23/02/2023 Carta Pedologica

CODICE SIL NOMSM100667		NOME FILE T00IA07AMBCT01A.pdf		REVISIONE	SCALA
CODICE PROGETTO MSM106 D 2201		CODICE ELAB. T00IA07AMBCT01		A	1:25.000
D					
C					
B					
A	EMISSIONE	MARZO 2023	S. DI POMPEO	A. BUGGE'	S. L. POSSATI
REV.	DESCRIZIONE	DATA	REDATTO	VERIFICATO	APPROVATO