



Ministero della cultura

SOPRINTENDENZA SPECIALE PER IL PIANO NAZIONALE
DI RIPRESA E RESILIENZA

Prot. n. (vedi intestazione digitale)

Class 34.43.01 / *fasc.* SS-PNRR (GIADA) 8.90.4/2021

Allegato:

Al Ministero dell'ambiente e della sicurezza energetica
Direzione generale Valutazioni ambientali
Divisione V – Procedure di valutazione VIA e VAS
[ID_VIP 9078]
(va@pec.mite.gov.it)

Alla Società ARNG SOLAR I S.r.l.
(arngsolar@pec.it)

Oggetto: [ID: 9078] **COMUNE DI ORTA NOVA (FG): Progetto di un impianto agrivoltaico denominato "ORTA NOVA 36.5", della potenza di 47,88 MW e del le relative opere di connessione al la RTN, da realizzarsi nel comune di Orta Nova (FG).**
Procedura riferita all'art. 23 del Decreto legislativo n. 152 del 2006 – VIA
Proponente: Società ARNG SOLAR I S.r.l.
Richiesta di integrazioni.

e, p.c.
Al Ministero dell'ambiente e della sicurezza energetica
Commissione Tecnica PNRR-PNIEC
[ID_VIP 9078]
(compniec@pec.mite.gov.it)

Alla Regione Puglia
Dipartimento ambiente paesaggio e qualità urbana
Sezione autorizzazioni ambientali
(servizio.ecologia@pec.rupar.puglia.it)

Alla U.O. DGABAP - Servizio II – *Scavi e tutela del patrimonio archeologico*
della Soprintendenza speciale per il PNRR

Alla U.O. DGABAP - Servizio III – *Tutela del patrimonio storico, artistico e architettonico*
della Soprintendenza speciale per il PNRR



MINISTERO
DELLA
CULTURA

Soprintendenza speciale per il Piano Nazionale di Ripresa e Resilienza
Via di S. Michele 22, 00153 Roma - TEL. 06-6723.4401
PEC: ss-pnrr@pec.cultura.gov.it
PEO: ss-pnrr@cultura.gov.it

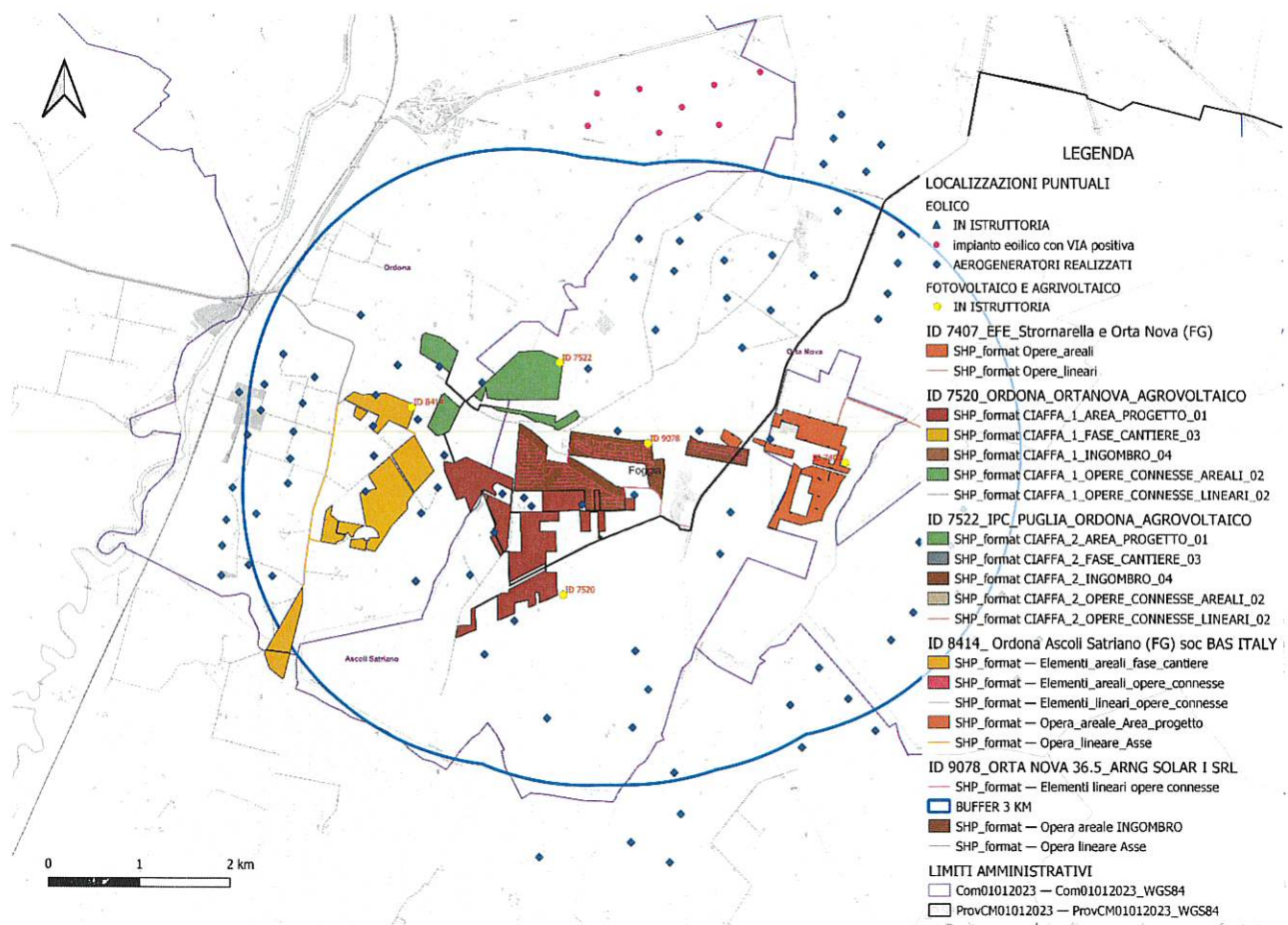
09/05/2023

Alla Soprintendenza Archeologia belle arti e paesaggio
per le province di Barletta-Andria-Trani e Foggia
(sabap-fg@pec.cultura.gov.it)

In riferimento al progetto in argomento, considerato che con nota prot. n. 4520 del 24/04/2023 la Soprintendenza Archeologia belle arti e paesaggio per le province di Barletta-Andria-Trani e Foggia ha rilevato la necessità di acquisire della documentazione integrativa al progetto presentato da codesta Società ARNG SOLAR I S.r.l., che la U.O. DGABAP - Servizio III – *Tutela del patrimonio storico, artistico e architettonico*, con nota prot. n. 6588 del 28/04/2023 ha concordato con quanto richiesto dalla Soprintendenza ABAP competente e che la U.O. DGABAP- Servizio II-*Scavi e tutela del patrimonio archeologico* della SS-PNRR, con nota prot. n. 6687 del 03/05/2023, ha ritenuto necessario che fosse integrata la documentazione archeologica presentata; considerata la presenza di aree tutelate ai sensi della Parte II e della Parte III del D. lgs. 42/2004, in prossimità e nelle aree d'intervento; considerato che a seguito delle modifiche introdotte dal D.L. 77/2021, convertito con modificazioni dalla legge 29 luglio 2021, n. 108, all'art. 25 del D. lgs. 152/2006 «*il concerto del competente direttore generale del Ministero della cultura comprende l'autorizzazione di cui all'articolo 146 del decreto legislativo 22 gennaio 2004, n. 42, ove gli elaborati progettuali siano sviluppati a un livello che consenta la compiuta redazione della relazione paesaggistica*»; al fine di valutare compiutamente tutti gli impatti significativi e negativi determinati dal progetto in esame sul fattore ambientale del patrimonio culturale e del paesaggio si chiede di acquisire la seguente documentazione integrativa alla documentazione progettuale e al SIA, già presentati con l'istanza VIA:

Aspetti paesaggistici

1. Ricognizione fotografica e analisi dello stato di conservazione di tutti i beni culturali e segnalazioni architettoniche ricadenti nell'area buffer del progetto in esame, al fine di valutarne la consistenza e i possibili rapporti visuali;
2. Elaborazione di rendering fotorealistici ad alta definizione, su immagini reali realizzate in piena visibilità (assenza di nuvole, nebbia, foschia, ecc.), con coni visuali privi di ostacoli in primo piano. Tenuto conto della rete tratturale nell'area di riferimento e della cospicua presenza di beni culturali sottoposti a tutela dalla parte II del D.Lgs. 42/2004 e di beni paesaggistici sottoposti a tutela dalla parte III del medesimo D.Lgs., dovranno essere presi in considerazione ulteriori coni visuali, in particolare dal Tratturello n. 52 Mortellito-Ferrante (vincolato ai sensi della Parte II del D. lgs. 42/2004, essendo classificato ***a-tratturi che conservano l'originaria consistenza o che possono essere alla stessa recuperati, da conservare e valorizzare per il loro interesse storico archeologico e turistico-recettivo*** dal Piano Comunale Tratturi del comune di Orta Nova) e dalla Masseria Ferranti, dai quali elaborare, attenendosi alle specifiche di cui sopra, rendering fotorealistici, con e senza opere di mitigazione, ambo i lati, al fine di evidenziare le relazioni visive e i rapporti percettivi che si instaurano tra il patrimonio culturale e identitario del territorio in esame e l'intervento proposto;
3. Integrazione dell'analisi degli impatti cumulativi (cfr. figura 35 della Relazione Paesaggistica) includendo nella rappresentazione tutti gli impianti, eolici e fotovoltaici/agrivoltaici, autorizzati e in corso di autorizzazione, presenti nell'area buffer dell'impianto in oggetto. Si segnalano in particolare i seguenti progetti in corso di istruttoria ID_7407 e ID_7520 adiacente all'impianto in esame), ID_7522 e ID_8414 (nelle immediate vicinanze dell'impianto di cui trattasi), rappresentati nell'immagine sotto riportata. Si chiede la valutazione degli impatti cumulativi determinati dalla realizzazione dell'impianto proposto con riferimento agli altri impianti previsti nel buffer do 3 km, aggiornata a seguito delle recenti decisioni della Presidenza del Consiglio dei Ministri che nella seduta del 4 maggio scorso ha espresso parere favorevole alla VIA per gli impianti ID 7520 e ID 7522



Elaborazione GIS: Rappresentazione degli impianti fotovoltaici in corso di istruttoria nell'ambito distanziale di 3 km. Sono rappresentati anche gli aerogeneratori realizzati e con VIA favorevole.

Aspetti Archeologici

Con l'entrata in vigore del decreto-legge n. 13 del 2023, è stata abrogata la disposizione di cui alla lett. g-ter del comma 1 dell'art. 23 del D.Lgs. n. 152 del 2006.

Ciononostante, lo stesso decreto-legge ha introdotto all'art. 25 del D.Lgs. n. 152 del 2006 la seguente disposizione che attiene alla sola fase del procedimento di VIA: "2-sexies. In ogni caso l'adozione del parere e del provvedimento di VIA non è subordinata alla conclusione delle attività di verifica preventiva dell'interesse archeologico ai sensi dell'articolo 25 del decreto legislativo 18 aprile 2016, n. 50 o all'esecuzione dei saggi archeologici preventivi prevista dal decreto legislativo 22 gennaio 2004, n. 42", di fatto confermando l'assoggettamento del progetto di cui trattasi alla medesima procedura di verifica preventiva, tuttavia nei limiti indicati dalla stessa norma sopra richiamata come attinenti al solo presente procedimento di VIA di competenza statale.

Considerata la prossimità dell'impianto agrivoltaico proposto ad aree archeologiche e di interesse archeologico vincolate ai sensi della Parte II del D.Lgs. 42/2004, si riporta di seguito quanto richiesto U.O. DGABAP- Servizio Il-Scavi e tutela del patrimonio archeologico della SS-PNRR:

«La documentazione archeologica prodotta in fase prodromica (cfr. ON-36_5_27.pdf) non è conforme alle indicazioni contenute nelle "Linee guida per la procedura di verifica dell'interesse archeologico ai sensi dell'art. 25, comma 13, del Decreto Legislativo 18 aprile 2016, n. 50", approvate con D.P.C.M. 14/02/2022. Si richiede pertanto di adeguare la relazione archeologica alle modalità di redazione previste nel punto 4 "Fase prodromica" e nella Tabella 3 dell'Allegato 1 del citato D.P.C.M. 14-02-2022 mediante compilazione dell'applicativo appositamente predisposto, costituito dal template GIS scaricabile, unitamente al relativo manuale di compilazione, dal sito web dell'Istituto Centrale per l'Archeologia.

È necessario, inoltre, che tutti gli elaborati relativi alla documentazione della fase prodromica siano trasmessi anche in formato pdf (estratto seguendo le indicazioni relative alla "stampa" contenute nel

A G

manuale di compilazione del template GIS, scaricabile dal sito web dell'Istituto Centrale per l'Archeologia), per la pubblicazione sul sito web del MASE.

Qualora, sulla base della suddetta documentazione archeologica opportunamente integrata, l'Ufficio territoriale competente ritenga di dover attivare la procedura di verifica preventiva dell'interesse archeologico ai sensi dell'art. 25, commi 3 e 8 del D.Lgs. n. 50/2016, sarà necessario che il Proponente stesso si adoperi al più presto al fine di perfezionare con quella Soprintendenza l'accordo previsto dal comma 14 del citato art. 25, mirato a disciplinare apposite forme di coordinamento e collaborazione volte a definire le metodologie e le procedure necessarie per evitare danneggiamenti al patrimonio archeologico sepolto.»

Si ritiene, infine, di dover evidenziare a codesta Società proponente e a codesto Ministero dell'ambiente e della sicurezza energetica che, con riferimento alle aree idonee di cui all'art. 20, comma 8, del D. lgs. 199/2021 – come in ultimo modificato dal decreto-legge n. 13/2023 - e alla localizzazione dell'intervento rispetto a queste, il progetto proposto dista meno di 500 m dal **Tratturello n. 52 Martellito-Ferrante** classificato quale **area tratturale a) - tratturi che conservano l'originaria consistenza o che possono essere alla stessa recuperati, da conservare e valorizzare per il loro interesse storico archeologico e turistico-recettivo** dal Piano Comunale Tratturi di Orta Nova (approvato con Delibera della Giunta Comunale n. 11 del 27/01/2011), recepito dal Quadro di Assetto dei Tratturi. Si precisa che le aree tratturali classificate a) dal Quadro di Assetto dei Tratturi sono beni culturali ai sensi della Parte II del D. lgs. 42/2004. Pertanto, l'impianto agrivoltaico in esame non ricade in aree idonee, secondo quanto previsto dall'art. 20, co. 8, lett. c-quater del D. lgs. 199/2021.

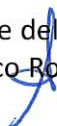
Si rimane in attesa di un cortese ed urgente riscontro a quanto sopra chiesto.

Supporto Ales S.p.A.
arch. Ilaria Martella

Il Funzionario del Servizio V della DG ABAP
arch. Carmela Iannotti



Il Dirigente del Servizio V
arch. Rocco Rosario Tramutola




(*) per il SOPRINTENDENTE SPECIALE PER IL PNRR

dott. Luigi LA ROCCA

IL DIRIGENTE

arch. Rocco Rosario TRAMUTOLA



(*) rif. delega nota prot. 36085 del 06/10/2022