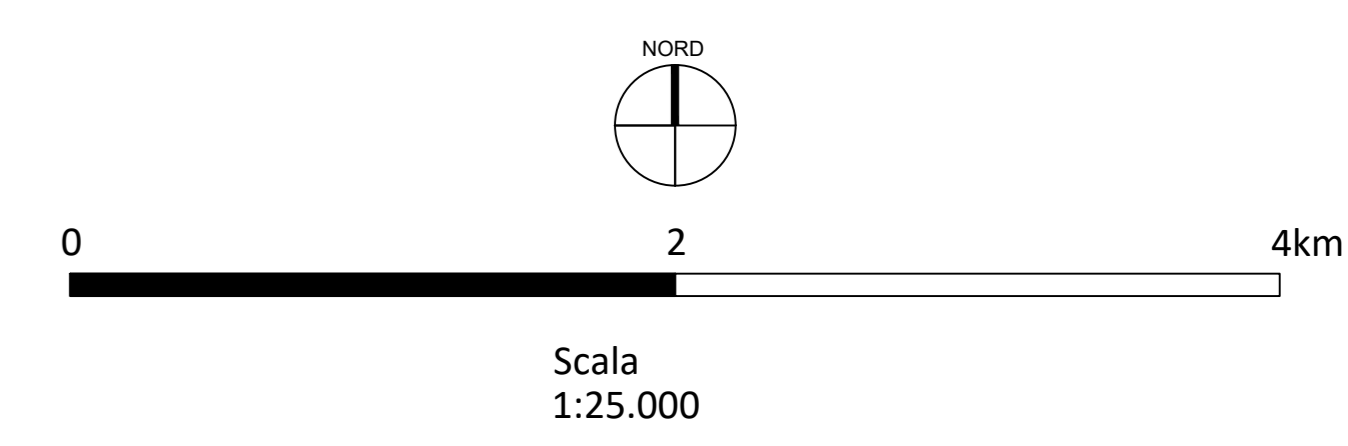





- Legenda**
- Area di intervento
  - Stazione di utente
  - Stazione HTN 150/150kV
  - Cavalletto AT 150kV
  - Cavalletto MT 20kV
  - Confini Comunali
  - Confini Provinciali
- Carta degli Habitat secondo CORINE biotopes**
- 15 53 Aree argilose ad erosione accelerata
  - 22 Acque dolci (laghi, stagni)
  - 24 225 Ceti dei boschi mediterranei
  - 31 844 Ginepri collinari e submontani dell'Italia peninsulare e Sicilia
  - 31 8A Vegetazione tirrenica-submediterranea a Rubus ulmifolia
  - 32 211 Macchia bassa a olivastro e lentisco
  - 32 22 Formazioni ad Cupressus distachya
  - 32 23 Formazioni ad Ampelodesmos mauritanicus
  - 32 4 Garighe e macchie mesomediterranee calcicole
  - 34 5 Prati aridi mediterranei
  - 34 6 Stope di alte erbe mediterranee
  - 34 6 Prati mediterranei adatti (incl. vegetazione mediterranea e submediterranea portoculturale)
  - 41 732 Querceti a querce caducifoglie con Q. pubescens, Q. pubescens subsp. pubescens (Q. virgiliana) e Q. ilexchampi dell'Italia peninsulare ed insulare
  - 44 12 Saliceti collinari pianiziali e mediterraneo montani
  - 44 61 Foreste mediterranee ripariali a pioppo
  - 44 61 Galieno a larnicina e oleandri
  - 45 31A Loroche sudiculate e sciamone
  - 53 1 Vegetazione dei canneti e di specie simili
  - 82 1 Seminati intensivi e continui
  - 82 3 Coltive di tipo estensivo e sistemi agricoli complessi
  - 83 1 Oliveti
  - 83 15 Frutteti
  - 83 16 Agrumi
  - 83 21 Vigneti
  - 83 31 Partigioni di confine
  - 83 32 Partigioni di recupero
  - 86 1 Città, centri abitati
  - 86 3 Siti industriali attivi
  - 86 41 Cave



Revisione DATA EMISSIONE:      DESCRIZIONE:		Aut. Sede Centrale Aut. Sede Centrale ESIGIATO:      CONTROLLATO:      APPROVATO:	
<b>OGGETTO:</b> Progetto dell'impianto agro-fotovoltaico denominato "Impianto Agro-Fotovoltaico Glumenta" della potenza di 116.027,10 kWp da realizzare nel comune di Ramacca (CT)		<b>COMMITTENTE:</b>  SPU ENERGIA s.r.l. Via Aldo Moro 28 25043 Breno (BS)	
<b>TITOLO:</b> RSSEPRO07251 D. VALUTAZIONE IMPATTO AMBIENTALE Carta degli Habitat secondo CORINE biotopes		SOSTITUITO DA: CARTA: AD SCALA: 1:25.000 ELAB. ZSA	
 <b>direttore tecnico</b> Ing. MARTINA ROMEO Via Roma 102, 03010 03010 Ramacca (BS) (CT) tel. 0304000000 email: angelo.romeo@ingim.com P. IVA 02500730303		 CARTA DEGLI HABITAT SECONDO CORINE BIOTOPES 21_30_2V_001_002_003_004_005_006_007_008_009_010	

Tutti i diritti di autore sono riservati ai termini di legge. E' vietata la riproduzione senza autorizzazione.