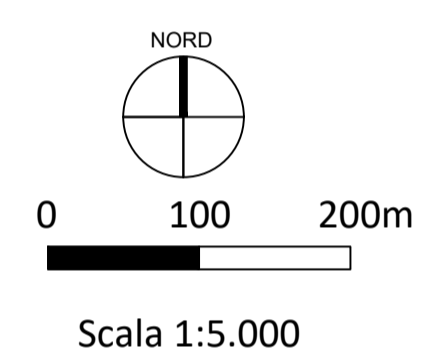





**Legenda**

- Area di intervento
  - Stazione di linea
  - Stazione RTM 380/230V
  - Cantone AT Idov
  - Contorno AT Idov
  - Contorno Comunale
  - Contorno Provinciale
- 
- Legenda Habitat**
- 1100 - E-basi
  - 1110 - Lagune costiere
  - 1210 - Vegetazione annessa delle linee di deposito marino
  - 1340 - Scogliere con vegetazione delle coste mediterranee con *Limonium spp.*, *aristida*
  - 1310 - Vegetazione annessa portuale a *Silenea* e altre specie delle zone fangose e salabre
  - 1410 - Pisci e incolti mediterranei (*Aristida* e simili)
  - 1420 - Prati e incolti mediterranei a *Sarcocolla* e *Sarcocolla*
  - 1430 - Prati e incolti mediterranei a *Populus* e *Sarcocolla*
  - 1510 - Ripido collinare mediterraneo (*Limonium*)
  - 2110 - Dune ricche vegetali
  - 2120 - Dune ricche del cordone litorale con presenza di *Ammophila arenaria* ("Mare bianche")
  - 2210 - Dune basse del litorale del Crociatello mediterraneo
  - 2210 - Dune con piante mediterranee
  - 2220 - Dune costiere con *Juncus* spp.
  - 3110 - Laghi e stagni naturali con vegetazione del Maggiorpiano e Hydrocharitaceae
  - 3120 - Stagni temporanei mediterranei
  - 3210 - Fiumi mediterranei a flusso permanente con *Salix* e *Betula*
  - 3220 - Fiumi mediterranei a flusso permanente con il Fagugli-Agugli e ciondoli ripari di *Salix* e *P.*
  - 3230 - Fiumi mediterranei a flusso intermittente con il Fagugli-Agugli
  - 4010 - Lanche con vegetazione endemica a *Juniperus* spp.
  - 5010 - Materiali arborei con *Juniperus* spp.
  - 5210 - Materiali arborei con *Ziziphus*
  - 5310 - Materiali arborei con *Laurus nobilis*
  - 5320 - Fessure di base di edifici in pietra calcarea
  - 5330 - Materiali arborei con *Juniperus* spp.
  - 5420 - Fagugli a *Sarcocolla* spumosa
  - 6200 - Prati e incolti di granarone e piante annue del Tiro-Biochiodon
  - 6420 - Prati mediterranei con piante erbacee alte del *Milium-Holobolium*
  - 6510 - Prati mediterranei occidentali e boreali
  - 6510 - Prati ricchi e caldi con vegetazione casomica
  - 6520 - Prati ricchi e caldi con vegetazione casomica
  - 6530 - Campi di base e incolti naturali
  - 6610 - Fessure di versanti, ghiaie e calori del *Fabo-Acon*
  - 6620 - Boschi di *Quercus* e *Quercus*
  - 6630 - Boschi di *Quercus* e *Quercus*
  - 6640 - Boschi di *Quercus* e *Quercus*
  - 6650 - Boschi di *Quercus* e *Quercus*
  - 6660 - Boschi di *Quercus* e *Quercus*
  - 6670 - Boschi di *Quercus* e *Quercus*
  - 6680 - Boschi di *Quercus* e *Quercus*
  - 6690 - Boschi di *Quercus* e *Quercus*
  - 6710 - Fagugli degli Appennini con *Taxus* e *Buxus*
  - 6720 - Fagugli degli Appennini con *Abies* alta stagli con *Abies* retrocedenti
  - 6730 - Foreste di *Castanea* castana
  - 6740 - Foreste a strati di *Salix* alta e *Populus* alta
  - 6750 - Foreste di *Pinus* orientale e *Pinus* orientale (Pianta erbacea)
  - 6760 - *Quercus* e *Fagus* ripari occidentali (*Milium-Taraxacum* e *Sonchium* *officinale*)
  - 6770 - Foreste di *Quercus* e *Quercus*
  - 6780 - Foreste di *Quercus* e *Quercus*
  - 6790 - Foreste di *Quercus* e *Quercus*
  - 6800 - Foreste di *Quercus* e *Quercus*
  - 6810 - Foreste di *Quercus* e *Quercus*
  - 6820 - Foreste di *Quercus* e *Quercus*
  - 6830 - Foreste di *Quercus* e *Quercus*
  - 6840 - Foreste di *Quercus* e *Quercus*
  - 6850 - Foreste di *Quercus* e *Quercus*
  - 6860 - Foreste di *Quercus* e *Quercus*
  - 6870 - Foreste di *Quercus* e *Quercus*
  - 6880 - Foreste di *Quercus* e *Quercus*
  - 6890 - Foreste di *Quercus* e *Quercus*



21_30_PV_SPE_RM_CAU_DPL_248_01 Febbraio 2022 CARTA HABITAT SECONDO NATURA 2002		Arch. Bela Crista Arch. Paola Pastore Ing. Martina Romeo	
N. ELABORATO DATA EMISSIONE DESCRIZIONE		ESEGUITO CONTROLLATO APPROVATO	
<b>OGGETTO:</b> Progetto dell'impianto agro-fotovoltaico denominato "Impianto Agro-Fotovoltaico Giumentina" della potenza di 116.027,10 kWp da realizzare nel comune di Ramacca (CT)		<b>COMMITTENTE:</b>  <b>9PIU ENERGIA s.r.l.</b> Via Aldo Moro, 28 25043 Breno (BS)	
<b>TITOLO:</b> RS06EPD0076S1 D. VALUTAZIONE IMPATTO AMBIENTALE Carta Habitat secondo natura 2000		SOSTITUITO DA:  SOSTITUITO DA:  <b>CARTA:</b> A1 <b>SCALA:</b> 1:5.000 <b>ELAB.</b> 248	
 <b>direttore tecnico</b> <b>Ing. MARTINA ROMEO</b> Sede Legale: Via Camozzo, 81 95026 Terremelli (Enna) (CT) cod. 361064978 erreduengineering@gmail.com P.IVA: 05760710870		 SOSTITUITO DA:  <b>CARTA HABITAT SECONDO NATURA 2002</b> 21_30_PV_SPE_RM_CAU_DPL_248_01	
Tutti i diritti di autore sono riservati a termine di legge. E' vietata la riproduzione senza autorizzazione.			