
PROGETTO PER LA REALIZZAZIONE DI UN IMPIANTO PER LA
PRODUZIONE DI ENERGIA MEDIANTE LO SFRUTTAMENTO DEL VENTO
NEL TERRITORIO COMUNALE DI FOGGIA E MANFREDONIA (FG)
POTENZA NOMINALE 49,6 MW

PROGETTO DEFINITIVO - SIA

PROGETTAZIONE E SIA

ing. Fabio PACCAPELO

ing. Andrea ANGELINI

ing. Antonella Laura GIORDANO

ing. Francesca SACCAROLA

COLLABORATORI

dr.ssa Anastasia AGNOLI

ing. Giulia MONTRONE

STUDI SPECIALISTICI

IMPIANTI ELETTRICI

ing. Roberto DI MONTE

GEOLOGIA

geol. Matteo DI CARLO

ACUSTICA

ing. Sabrina SCARAMUZZI

NATURA E BIODIVERSITÀ

dr. Luigi Raffaele LUPO

STUDIO PEDO-AGRONOMICO

dr.ssa Lucia PESOLA

ARCHEOLOGIA

dr.ssa archeol. Domenica CARRASSO

INTERVENTI DI COMPENSAZIONE E VALORIZZAZIONE

arch. Gaetano FORNARELLI

arch. Andrea GIUFFRIDA

PD.R. ELABORATI DESCRITTIVI

R.14 Piano Particellare di esproprio

REV. DATA DESCRIZIONE

REV.	DATA	DESCRIZIONE



INDICE

1	PREMESSA	1
2	RIFERIMENTI NORMATIVI	1
3	CRITERI DI VALUTAZIONE DELLE INDENNITÀ DI ESPROPRIO ED OCCUPAZIONE TEMPORANEA DELLE AREE INTERESSATE	2
3.1	FASI OPERATIVE	2
3.2	CALCOLO DELLE INDENNITÀ DI ESPROPRIO	2
3.3	CALCOLO DELLE INDENNITÀ DI SERVITÙ	3
3.4	CALCOLO DELLE INDENNITÀ AGGIUNTIVE	3
3.5	CALCOLO DELLE INDENNITÀ PER OCCUPAZIONE TEMPORANEA	3

ALLEGATI

- **Elenco ditte con quantificazione delle indennità**
- **Planimetria catastale**



1 PREMESSA

In ossequio al Decreto del Presidente della Repubblica 8 giugno 2001, n. 327 “Testo unico delle disposizioni legislative e regolamentari in materia di espropriazione per pubblica utilità” è stato redatto l'allegato piano particellare di esproprio composto da tavole grafiche che riportano lo sviluppo dell'opera su base catastale e dall'elenco delle ditte catastali contenente i dati censuari e le relative superfici.

2 RIFERIMENTI NORMATIVI

- Decreto del Presidente della Repubblica 8 giugno 2001, n. 327 “*Testo unico delle disposizioni legislative e regolamentari in materia di espropriazione per pubblica utilità*”
- Sentenza della Corte di Cassazione n.181 del 10 giugno 2011 “*Abrogazione dei comma 2 e 3 dell'art.40 del DPR n.327/2011*”
- Regione Puglia Servizio LLPP Ufficio Regionale Espropri (BURP n.138 del 08-09-2011) “*Declaratoria di illegittimità costituzionale dell'art.5-bis co. 4 del DL332/92 convertito con modificazioni dalla L359/92- Declaratoria di illegittimità costituzionale dell'art.40 commi 2 e 3 del DLgs 327/01 – Azioni Regionali finalizzate alla gestione omogenea ed unitaria della materia espropriativa sul territorio Pugliese – Direttiva contenente suggerimenti operativi in ordine al conseguente svolgimento delle attività istituzionali*”



3 CRITERI DI VALUTAZIONE DELLE INDENNITÀ DI ESPROPRIO ED OCCUPAZIONE TEMPORANEA DELLE AREE INTERESSATE

3.1 FASI OPERATIVE

Il lavoro svolto per la determinazione delle indennità è stato sviluppato in due fasi:

- acquisizione e verifica documentale
- rilievi e misurazioni

La prima fase è stata dedicata alla ricerca e alla individuazione dei dati censuari (fogli, particelle e ditte catastali) ricadenti nel comune interessato dai lavori anzidetti, in particolare sono stati acquisiti tutti i fogli catastali interessati.

Nella seconda fase sono state determinate le aree da espropriare operando la sovrapposizione del tracciato di progetto sui fogli catastali.

Per poter limitare al massimo eventuali pur piccoli errori di roto-traslazione, fisiologicamente riscontrabili in operazioni del genere, la sovrapposizione tra le planimetrie di progetto e le planimetrie catastali è stata effettuata foglio per foglio georeferendo il tutto nel sistema di coordinate WGS84 – UTM 33.

Poiché l'intero sviluppo della parte grafica è stato assolto su supporto informatico (utilizzando fogli catastali in formato raster trasformati in vettoriali con un programma in ambiente CAD), il calcolo delle aree interessate dall'opera da realizzare è stato determinato in modo automatico basandosi sul metodo analitico.

Successivamente, note le ditte catastali interessate con i relativi aggiornamenti e noti i valori di mercato delle aree da occupare, si è passati al calcolo delle indennità provvisorie predisponendo un foglio elettronico sul quale sono stati riportati i dati catastali (intestazione, foglio, particella, area, coltura registrata in catasto), gli estremi legislativi che contemplano gli espropri per pubblica utilità e tutte le altre informazioni necessarie al calcolo delle indennità.

3.2 CALCOLO DELLE INDENNITÀ DI ESPROPRIO

Per quanto attiene al calcolo delle indennità provvisorie di esproprio, alla luce della sentenza n. 181 del 7/6/2011 con la quale la Corte Costituzionale ha dichiarato l'illegittimità costituzionale dell'art. 5-bis comma 4 della legge 8/8/1992 n. 359 e consequenzialmente, tra gli altri, anche dell'art. 40 del D.P.R. 8/6/2001 n. 327 relativamente al comma 2 che testualmente recita "*Se l'area non è effettivamente coltivata, l'indennità è commisurata al valore agricolo medio corrispondente al tipo di coltura prevalente nella zona ed al valore dei manufatti edilizi legittimamente realizzati*" ed al comma 3 che espressamente riporta "*Per l'offerta da formulare ai sensi dell'articolo 20, comma 1, e per la determinazione dell'indennità provvisoria, si applica il criterio del valore agricolo medio di cui all'articolo 41, comma 4, corrispondente al tipo di coltura in atto nell'area da espropriare*", è stata effettuata una stima per la determinazione del più probabile valore di mercato delle aree ablate.

In definitiva, viene meno il presupposto fondamentale dell'art. 5/bis della legge n. 359/1992 e ribadito dal T.U. del D.P.R. n. 327/01, ovvero che "*ciò che non è edificabile è da considerarsi come agricolo*" per cui, alla luce della citata pronuncia, nella determinazione dell'indennità di esproprio per aree agricole si è fatto riferimento al valore venale degli immobili determinato tenendo conto anche dell'eventuale presenza di elementi certi ed inequivocabili atti ad evidenziarne non solo le potenzialità edificatorie legali ma anche di quelle effettivamente praticabili su dette aree.

Nel caso in esame, le aree soggette ad esproprio sono costituite da terreni agricoli.



Sulla base di indagini di mercato svolte su beni simili che presentano caratteristiche intrinseche ed estrinseche analoghe, si ritiene congruo adottare il seguente **valore di mercato: 1,50 €/mq**.

3.3 CALCOLO DELLE INDENNITÀ DI SERVITÙ

Per la quantificazione di tali indennità si è proceduto nel seguente modo:

- Per le servitù di passaggio è stata considerato un valore unitario pari all'80% dell'indennità di esproprio;
- Per le servitù di cavidotto è stata considerato un valore unitario pari al 50% dell'indennità di esproprio;
- Per le servitù di area spazzata è stata considerato un valore unitario pari al 20% dell'indennità di esproprio.

3.4 CALCOLO DELLE INDENNITÀ AGGIUNTIVE

In base al T.U.E. (D.P.R. n. 327/01) al fittavolo, al mezzadro o al compartecipante spettano, ove presenti, delle indennità aggiuntive valutate in base al diritto sul bene.

Tale indennità, contemplata dal comma 2 lettera d) dell'art. 45 del Testo Unico in caso di cessione volontaria da parte del proprietario coltivatore diretto, comporta una maggiorazione così come definita dall'art. 40 del citato Testo Unico: *“al proprietario coltivatore diretto o imprenditore agricolo a titolo principale spetta un'indennità aggiuntiva, determinata in misura pari al valore agricolo medio corrispondente al tipo di coltura effettivamente praticata. In tale caso non compete l'indennità aggiuntiva di cui all'articolo 40, comma 4”*.

Pertanto, alla indennità valutata con riferimento al valore di mercato definito al paragrafo precedente si è proceduto ad aggiungere il valore calcolato sulla base del VAM, come riportato nelle tabelle allegate in coda.

3.5 CALCOLO DELLE INDENNITÀ PER OCCUPAZIONE TEMPORANEA








L'occupazione temporanea è regolamentata dagli artt. 49-50 del Testo Unico Espropri che stabiliscono il criterio di calcolo dell'indennità da corrispondere al proprietario delle aree: la norma prevede che per ogni anno una indennità pari ad 1/12 di quanto spetterebbe nel caso di esproprio dell'area e, per ogni mese o frazione di mese, una indennità pari ad 1/12 di quella annua.

Le indennità per occupazione temporanea sono state calcolate pertanto secondo il criterio indicato e riferite all'intera durata dei lavori pari a 15 mesi come da cronoprogramma.

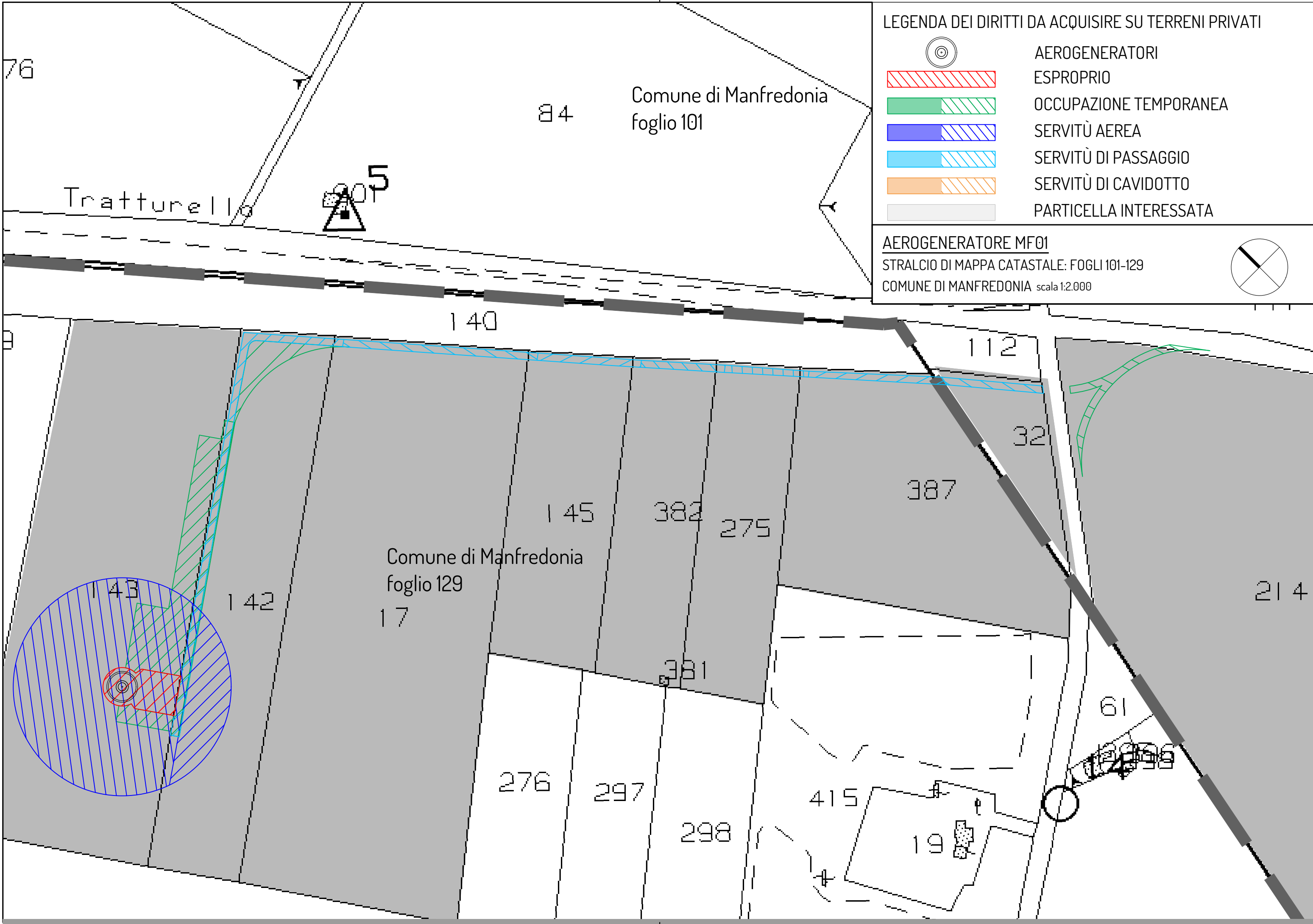
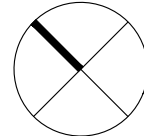


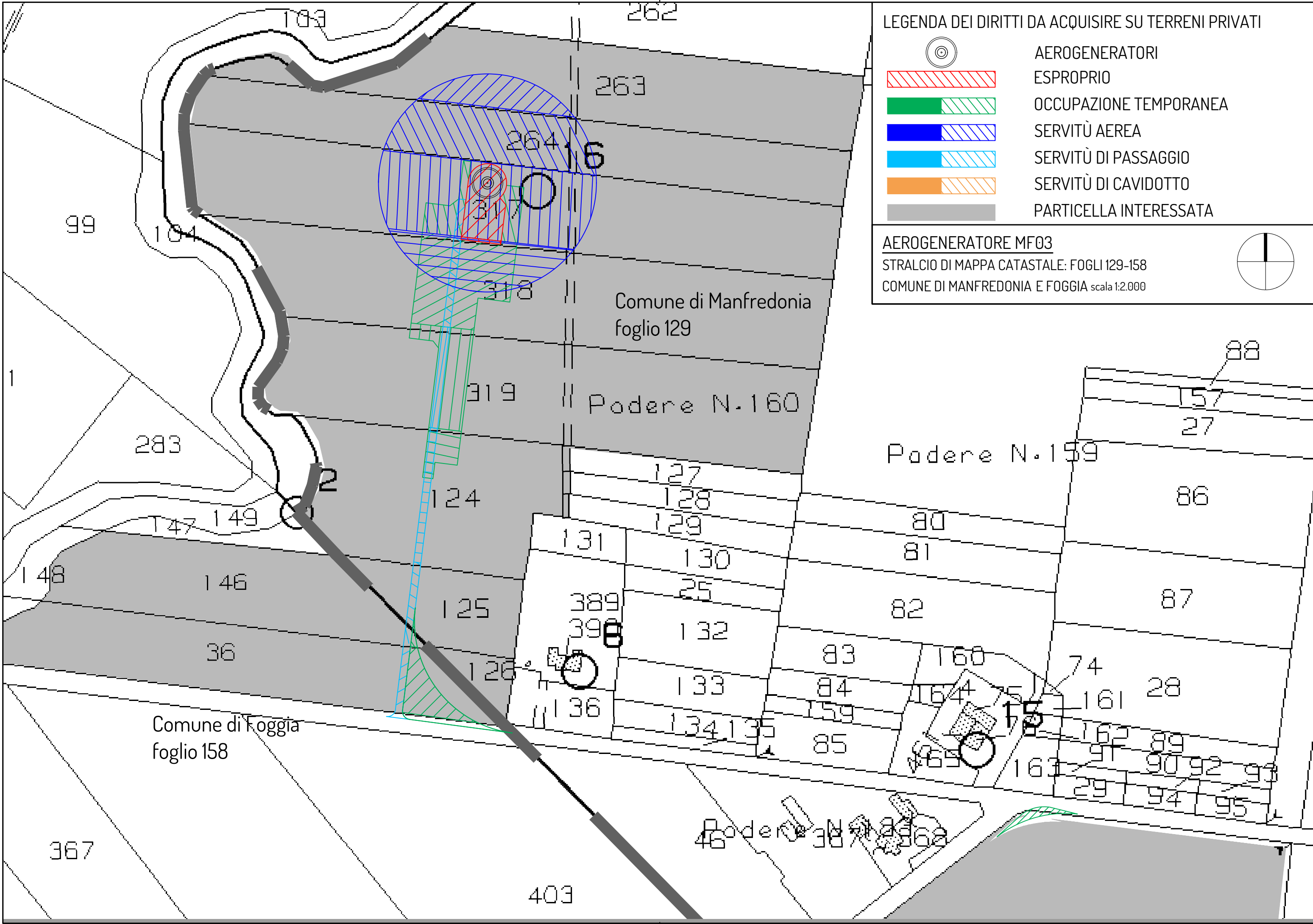
DATI CATASTALI										CALCOLO DELLE INDENNITÀ										CALCOLO DELLE INDENNITÀ AGGIUNTIVE					INDENNITÀ TOTALI									
Elemento	Comune	Ditta catastale	Codice Fiscale	Fgl	Ptc	Qualità	Classe	ha	are	ca	Esproprio (mq)	Occupazione temporanea (mq)	Servizi di passaggio (mq)	Servizi di cavidotto (mq)	Servizi area spazzata (mq)	Valore di mercato (€/mq)	Indennità di esproprio (Euro)	Indennità Servizi di passaggio (Euro)	Indennità Servizi di cavidotto (Euro)	Indennità Servizi area spazzata (Euro)	VAM (€/mq)	Indennità di esproprio (Euro)	Indennità Servizi di passaggio (Euro)	Indennità Servizi di cavidotto (Euro)	Indennità Servizi area spazzata (Euro)	Indennità espropriazione (Euro)	Indennità asservimento (Euro)	Indennità occupazione temporanea (Euro)	TOTALE INDENNITÀ (Euro)					
		SCIARAFFA COSTANTINA nata a ANZANO DI PUGLIA (FG) il 14/06/1961 Proprietà 1000/1000	SCRCTN61H54A320E		118	SEMINATIVO	3	3	23	20	0,00	0,00	200,00	0,00	0,00	1,50	0,00	240,00	0,00	0,00	1,36	0,00	217,60	0,00	0,00	0,00	0,00	481,60	0,00	481,60				
FG06	FOGGIA	D'ALDIA NICOLINA MARIA nata a ALBERONA (FG) il 16/11/1955 Proprietà 1/2	DLANLNS556A150B		194	SEMIN. IRRIGUO	U	5	2	7	1.075,00	4.533,00	1.382,00	0,00	12.284,00	1,50	1.612,50	1.634,40	0,00	3.685,20	1,84	1.978,00	2.004,86	0,00	4.520,51	3.751,75	12.378,93	708,28	16.836,96					
		D'ALDIA NICOLINA MARIA nata a ALBERONA (FG) il 16/11/1955 Proprietà 1/2	DLANLNS556A150B																															
		GIAMBATTISTA ANNALISA nata a SAN GIOVANNI ROTONDO (FG) il 04/10/1983 Proprietà 1/3	GMBNL583R44H926U																															
		GIAMBATTISTA GIUSEPPE LEONARDO nato a ALBERONA (FG) il 06/11/1951 Proprietà 1/3	GMBGPP51506A150U																															
		GIAMBATTISTA LUCIA nata a SAN GIOVANNI ROTONDO (FG) il 08/02/1980 Proprietà 1/3	GMBLCU80B48H926U		14	SEMIN. IRRIGUO	U	2	68	30	0,00	0,00	0,00	0,00	156,00	1,50	0,00	0,00	0,00	1,84	0,00	0,00	0,00	57,41	0,00	108,89	0,00	108,89						
		ORSINI D'ARAGONA LELIO NICCOLO' nato a ROMA (RM) il 27/05/1981 Proprietà 1/1	RSNLNC8E127H501R		3	SEMIN. IRRIGUO	U	23	0	0	0,00	830,00	0,00	0,00	2.087,00	1,50	0,00	0,00	0,00	1,84	0,00	0,00	0,00	768,02	0,00	1.456,73	129,69	1.586,42						
		MAGLIA LUCIO nato a LUCERA (FG) il 13/12/1957 Proprietà 1/1	MGLLCU57113E716N		61	SEMINATIVO	2	0	74	3	0,00	220,00	0,00	0,00	0,00	1,50	0,00	0,00	0,00	1,36	0,00	0,00	0,00	0,00	0,00	0,00	34,38	34,38						
		DEMANIO PUBBLICO DELLO STATO PER LE OPERE DI BONIFICA con sede in FOGGIA (FG) Proprietà 1000/1000	80193210582		60	SEMINATIVO	2	0	73	0	0,00	241,00	0,00	0,00	0,00	1,50	0,00	0,00	0,00	1,36	0,00	0,00	0,00	0,00	0,00	0,00	37,66	37,66						
FG07	FOGGIA	DI TOMMASO MARIA nata a SAN GIOVANNI ROTONDO (FG) il 02/03/1983 Proprietà 1/32	DTMRR83C42H926P																															
		DI TOMMASO TIZIANA RITA nata a MANFREDONIA (FG) il 30/07/1974 Proprietà 1/32	DTMTNR74L70E885V		21	SEMIN. IRRIGUO	U	16	73	86	1.075,00	7.300,00	2.112,00	0,00	1.719,00	1,50	1.612,50	2.534,40	0,00	515,70	1,84	1.978,00	3.108,86	0,00	632,59	3.751,75	7.096,56	1.140,63	11.988,94					
		GRAMATIERO LILIANA MARIA GRAZIA nata a MANFREDONIA (FG) il 22/12/1958 Proprietà 10/32	GRNLKTS55S6E885A																															
		GRAMATIERO LUCIA RITA nata a MANFREDONIA (FG) il 15/11/1955 Proprietà 10/32	GRNRFR55S5E885S																															
		GRAMATIERO ROSA RAFFAELLA nata a MANFREDONIA (FG) il 15/11/1955 Proprietà 10/32	GRNRFR55S5E885S																															
		BARBATO LOFFREDO DONATA nata a ORSARA DI PUGLIA (FG) il 08/11/1933 Proprietà 1000/1000	BRBDNT33S4G125V		131	SEMINATIVO	2	0	91	66	0,00	0,00	0,00	0,00	312,00	1,50	0,00	0,00	0,00	1,36	0,00	0,00	0,00	0,00	84,86	0,00	187,82	0,00	187,82					
		FATIBENE ROCCHINA nata a ORSARA DI PUGLIA (FG) il 02/02/1961 Proprietà 1/1	FTBRCH61B42G125D		53	AA SEMIN. IRRIGUO		3	98	58	0,00	3.462,00	0,00	0,00	11.602,00	1,50	1.614,00	0,00	0,00	1,84	1.978,84	0,00	0,00	4.269,54	3.755,24	8.098,20	540,94	12.394,38						
		SUGLIA MICHELE nato a RUTIGLIANO (BA) il 02/03/1942 Proprietà 1000/1000	SGLMLH42C02H643M		41	SEMIN. IRRIGUO	U	2	29	10	0,00	0,00	0,00	0,00	2.613,00	1,50	0,00	870,00	0,00	1,84	0,00	1.067,20	0,00	0,00	961,58	0,00	3.848,07	95,00	3.943,07					
		COCCO RITA : COM.LEGALE nata a FOGGIA (FG) il 24/11/1950 Comproprietario	CCCRIT50S64D43Q		112	SEMIN. IRRIGUO	U	1	54	9	0,00	270,00	1.015,00	0,00	0,00	1,50	0,00	1.218,00	0,00	1,84	0,00	1.494,08	0,00	0,00	0,00	0,00	2.833,88	42,19	2.876,07					
		SUGLIA MICHELE : COM.LEGALE nato a RUTIGLIANO (BA) il 02/03/1942 Comproprietario	SGLMLH42C02H643M																															
		D'ALESSANDRO RAFFAELA MICHELINA nata a SAN MARCO IN LAMIS (FG) il 29/09/1946 Proprietà 1/3	DLRFL46P6H985J		113	SEMIN. IRRIGUO	U	2	29	10	0,00	0,00	720,00	0,00	0,00	1,50	0,00	864,00	0,00	1,84	0,00	1.059,84	0,00	0,00	0,00	0,00	2.010,24	0,00	2.010,24					
		SUGLIA ROSANNA nata a FOGGIA (FG) il 14/10/1973 Proprietà 1/3	SGLRNN73R54D643N																															
		OTTOMANO LORENZA nata a RUTIGLIANO (BA) il 13/07/1950 Comproprietario per 1/3	TTMLNZ50L5H643N		114	SEMIN. IRRIGUO	U	2	29	10	0,00	0,00	816,00	0,00	0,00	1,50	0,00	979,20	0,00	0,00	0,00	0,00	0,00	0,00	0,00	0,00	0,00	1.077,12	0,00	1.077,12				
		SUGLIA FRANCO nato a FOGGIA (FG) il 07/06/1973 Comproprietario per 1/3	SGLFNC73H07D643C																															
		SUGLIA NICOLA nato a FOGGIA (FG) il 11/02/1978 Comproprietario per 1/3	SGLNCL78B11D643C																															
		ACQUIAVIVA GIUSEPPE nato a ORSARA DI PUGLIA (FG) il 12/11/1948 Proprietà 40/400	COVGP48S12G125H																															
		ACQUIAVIVA LEONARDO nato a ORSARA DI PUGLIA (FG) il 12/01/1957 Proprietà 20/400	COVLRD57A52G125B																															
		BARBATO MICHELE ARCANGELO nato a ORSARA DI PUGLIA (FG) il 04/11/1905 Proprietà 20/400	BRBMLH05S04G125B																															
		BONERBA DONATO nato a RUTIGLIANO (BA) il 22/05/1937 Proprietà 8/400	BNRDNT37E22H643W																															
		BONERBA GIOVANNI nato a RUTIGLIANO (BA) il 03/01/1939 Proprietà 8/400	BNRGN39A03H643N																															
		CERICOLA MARIA nata a ORSARA DI PUGLIA (FG) il 22/04/1910 Proprietà 20/400	DFLGCM33R05C201Z																															
		DE FLUMERI GIACOMO nato a CASTELLUCCIO SUPERIORE (PZ) il 05/10/1933 Proprietà 20/400	CRCMRA10D62G125I																															
		DE FLUMERI PIETRO nato a TROIA (FG) il 25/10/1931 Proprietà 20/400	DFLPT31R25L447E																															
		DI FOGGIA MARIA GIUSEPPA nata a ORSARA DI PUGLIA (FG) il 10/12/1919 Proprietà 20/400	DFGMSG19T50G125S																															
		FATIBENE ANTONIO nato a ORSARA DI PUGLIA (FG) il 20/09/1957 Proprietà 16/400	FTBNTN57P20G125P																															
		FATIBENE MICHELANTONIO nato a ORSARA DI PUGLIA (FG) il 20/02/1930 Proprietà 40/400	FTBMLH30B20G125Z																															
		LANZA MARIA nata a BOVINO (FG) il 14/02/1962 Proprietà 23/9000	LNZMRA62B54B104X																															
		LEPORE SETTIMIO nato a ORSARA DI PUGLIA (FG) il 09/06/1948 Proprietà 40/400	LPRSTM48H09G125R		54	SEMINATIVO	2	0	41	56	0,00	0,00	2.822,60	0,00	0,00	1,50	0,00	3.387,12	0,00	1,36	0,00	3.070,99	0,00	0,00	0,00	0,00	6.796,82	0,00	6.796,82					
		PARAGONE FRANCESCO nato a FOGGIA (FG) il 01/01/1947 Proprietà 20/400	PRGFNC47A01D643E																															
		PIERCHIA SALVATORE nato a FOGGIA (FG) il 05/01/1929 Proprietà 40/400	PSRSV729A0D643D																															
		SCOGLIETTI ANNA nata a LUCERA (FG) il 15/01/1973 Proprietà 40/400	SCGNNA73A5E716I																															
		SCOGLIETTI MICHELE nato a ORSARA DI PUGLIA (FG) il 07/02/1940 Oneri 1/1	SCGMHL40B07G125M																															
		SOC COOPERATIVA DI FACCHINAGGIO E SERVIZI VARI DI PRODUZIONE E LAVORO Proprietà 2/400	01006570715																															
		VALENTINI TONY DINO nato a FOGGIA (FG) il 22/08/1979 Proprietà 8/400	VLNTYD79M2D643L																															
		VALENZANO FRANCESCO nato a FOGGIA (FG) il 16/04/1993 Proprietà 23/9000	VLNFC93D16D643O																															
		VALENZANO FRANCESCO nato a FOGGIA (FG) il 16/04/1993 Proprietà 3/400	VLNLR61H62A662A																															
		VALENZANO LAURA nata a BARI (BA) il 22/06/1961 Proprietà 2																																

LEGENDA DEI DIRITTI DA ACQUISIRE SU TERRENI PRIVATI







-  AEROGENERATORI
-  ESPROPRIO
-  OCCUPAZIONE TEMPORANEA
-  SERVITÙ AEREA
-  SERVITÙ DI PASSAGGIO
-  SERVITÙ DI CAVIDOTTO
-  PARTICELLA INTERESSATA

AEROGENERATORE MF01
STRALCIO DI MAPPA CATASTALE: FOGLI 101-129
COMUNE DI MANFREDONIA scala 1:2.000

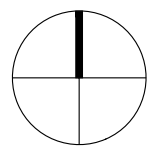











LEGENDA DEI DIRITTI DA ACQUISIRE SU TERRENI PRIVATI

-  AEROGENERATORI
-  ESPROPRIO
-  OCCUPAZIONE TEMPORANEA
-  SERVITÙ AEREA
-  SERVITÙ DI PASSAGGIO
-  SERVITÙ DI CAVIDOTTO
-  PARTICELLA INTERESSATA

AEROGENERATORE MF03
 STRALCIO DI MAPPA CATASTALE: FOGLI 129-158
 COMUNE DI MANFREDONIA E FOGGIA scala 1:2.000



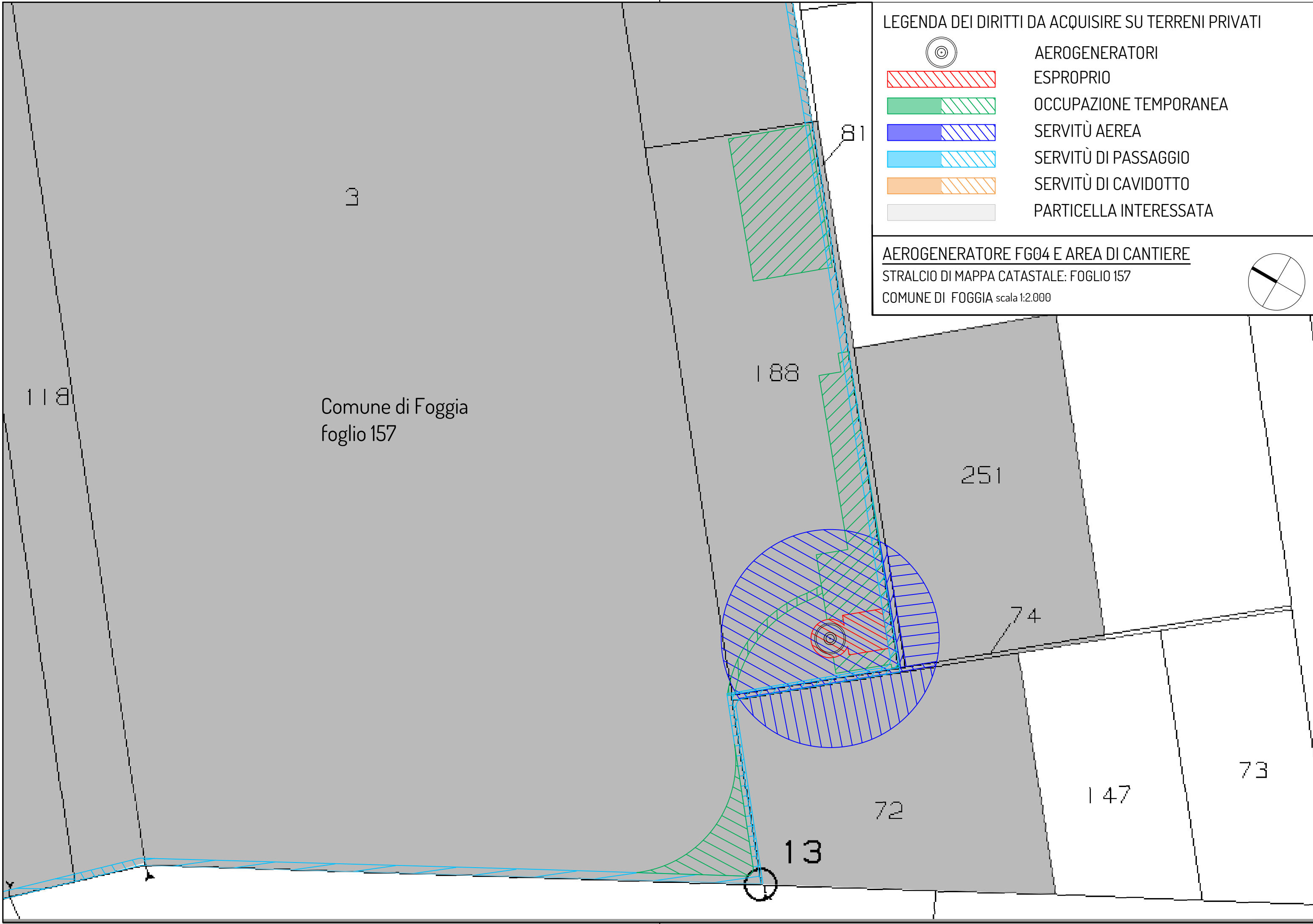
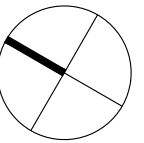
LEGENDA DEI DIRITTI DA ACQUISIRE SU TERRENI PRIVATI

-  AEROGENERATORI
-  ESPROPRIO
-  OCCUPAZIONE TEMPORANEA
-  SERVITÙ AEREA
-  SERVITÙ DI PASSAGGIO
-  SERVITÙ DI CAVIDOTTO
-  PARTICELLA INTERESSATA








AEROGENERATORE FG04 E AREA DI CANTIERE

STRALCIO DI MAPPA CATASTALE: FOGLIO 157

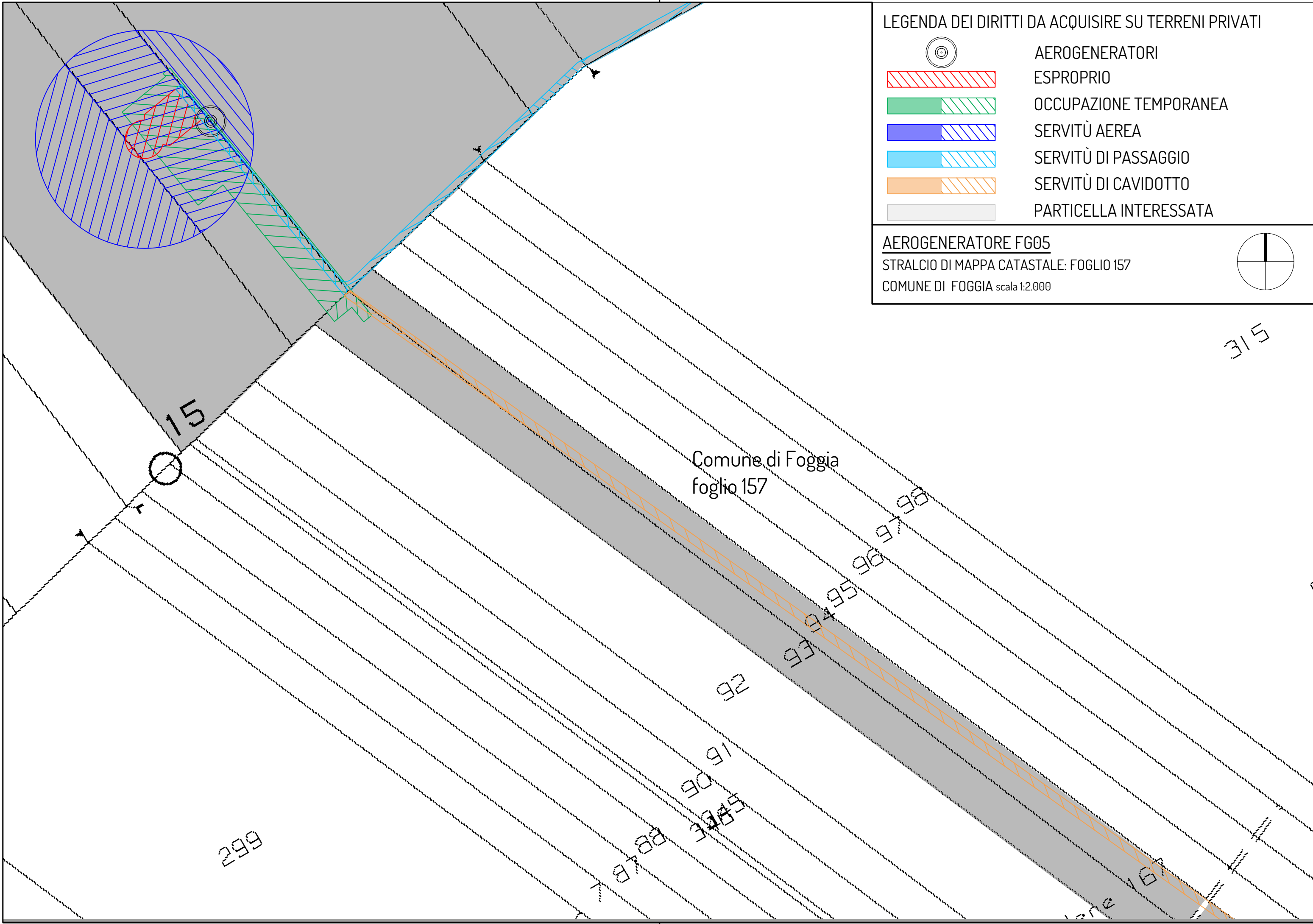
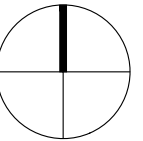
COMUNE DI FOGGIA scala 1:2.000



LEGENDA DEI DIRITTI DA ACQUISIRE SU TERRENI PRIVATI

-  AEROGENERATORI
-  ESPROPRIO
-  OCCUPAZIONE TEMPORANEA
-  SERVITÙ AEREA
-  SERVITÙ DI PASSAGGIO
-  SERVITÙ DI CAVIDOTTO
-  PARTICELLA INTERESSATA

AEROGENERATORE FG05
STRALCIO DI MAPPA CATASTALE: FOGLIO 157
COMUNE DI FOGGIA scala 1:2.000



315

Comune di Foggia
foglio 157

15

299

26

90

91

93

94

95








96

97

98

Comune di Foggia
foglio 111

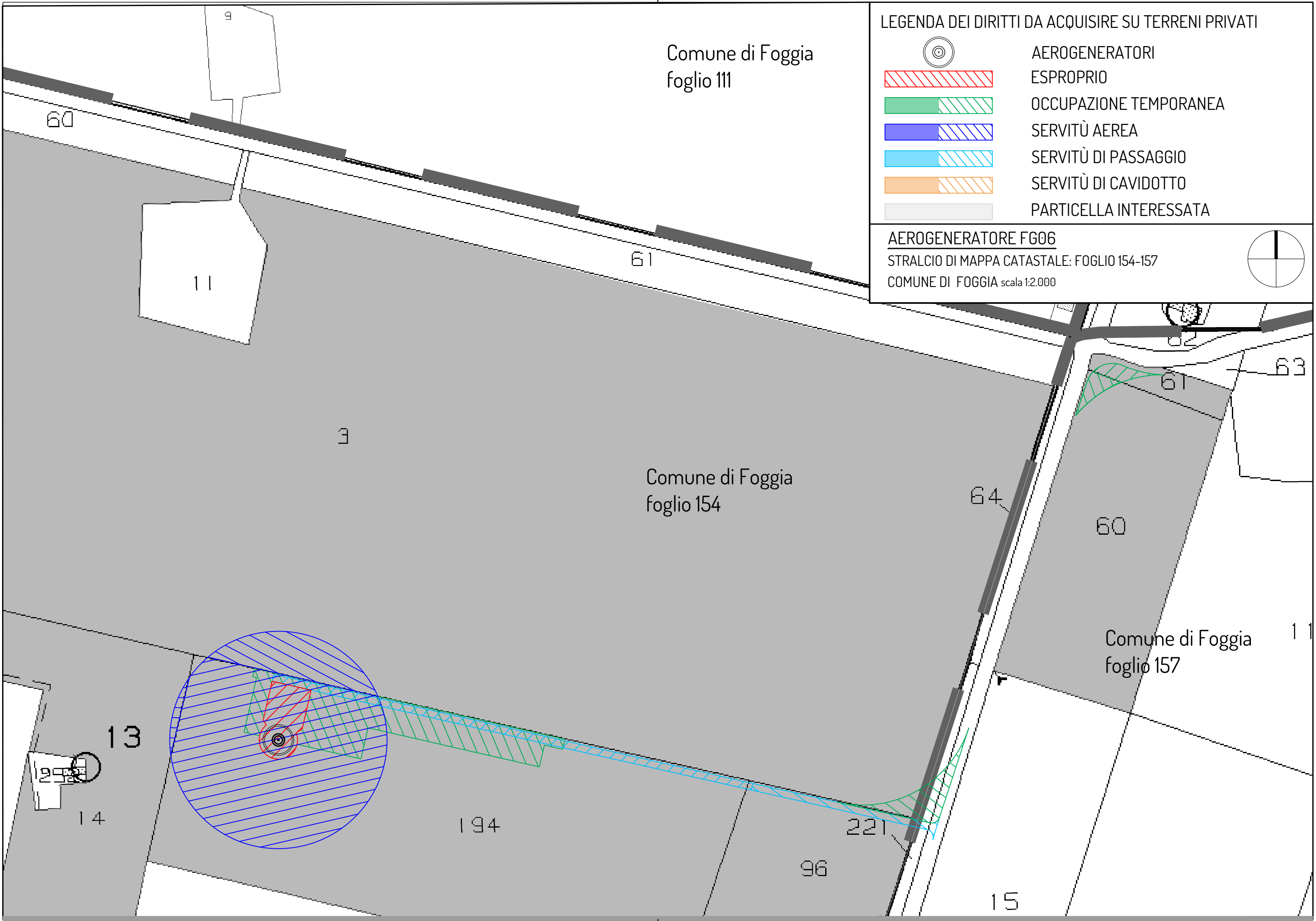
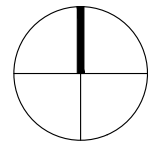
LEGENDA DEI DIRITTI DA ACQUISIRE SU TERRENI PRIVATI

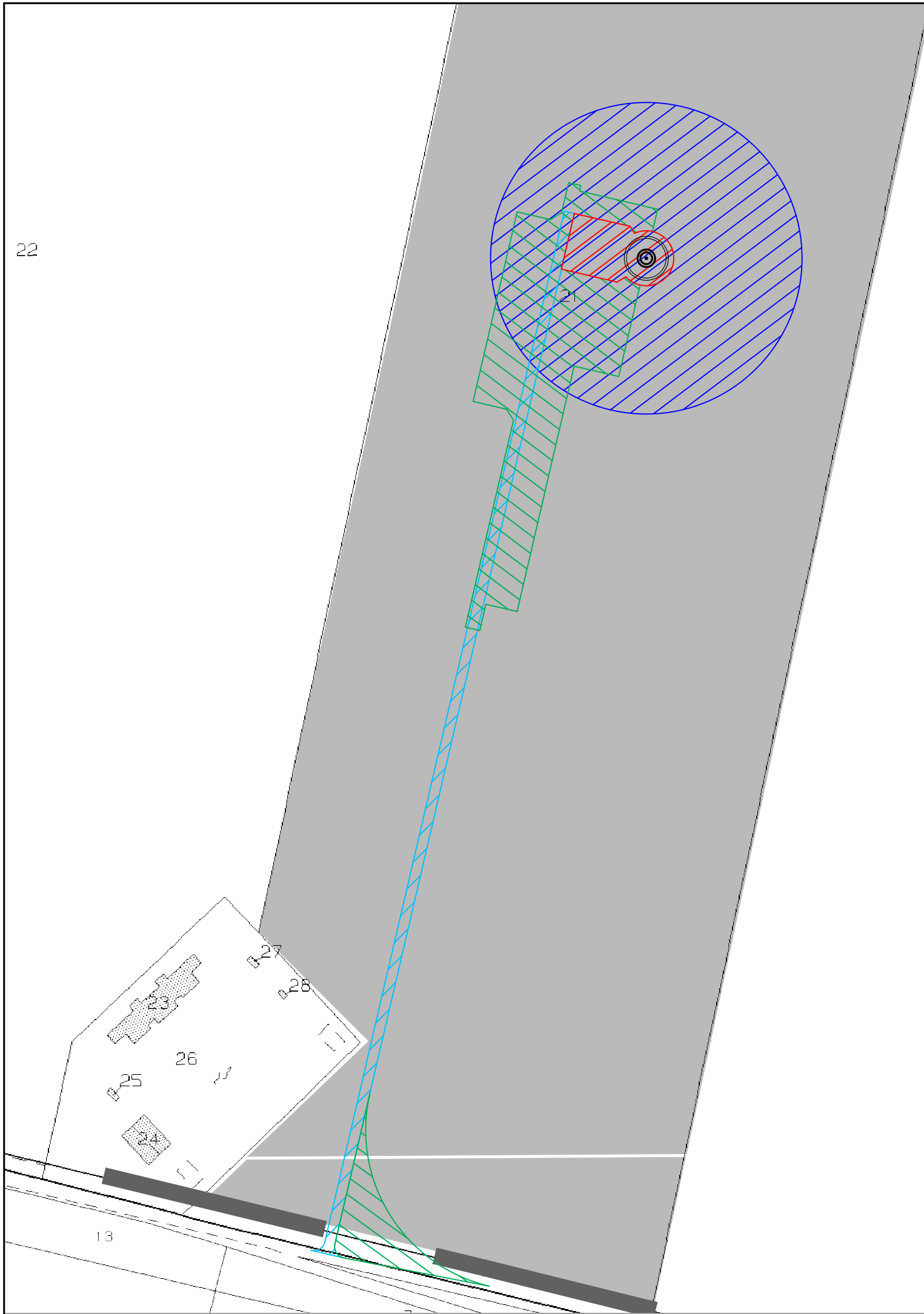
-  AEROGENERATORI
-  ESPROPRIO
-  OCCUPAZIONE TEMPORANEA
-  SERVITÙ AEREA
-  SERVITÙ DI PASSAGGIO
-  SERVITÙ DI CAVIDOTTO
-  PARTICELLA INTERESSATA

AEROGENERATORE FG06








STRALCIO DI MAPPA CATASTALE: FOGLIO 154-157

COMUNE DI FOGGIA scala 1:2.000

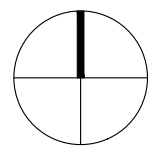




LEGENDA DEI DIRITTI DA ACQUISIRE SU TERRENI PRIVATI

-  AEROGENERATORI
-  ESPROPRIO
-  OCCUPAZIONE TEMPORANEA
-  SERVITÙ AEREA
-  SERVITÙ DI PASSAGGIO
-  SERVITÙ DI CAVIDOTTO
-  PARTICELLA INTERESSATA

AEROGENERATORE FG07
 STRALCIO DI MAPPA CATASTALE: FOGLIO 112
 COMUNE DI FOGGIA scala 1:2.000



Comune di Foggia
 foglio 112

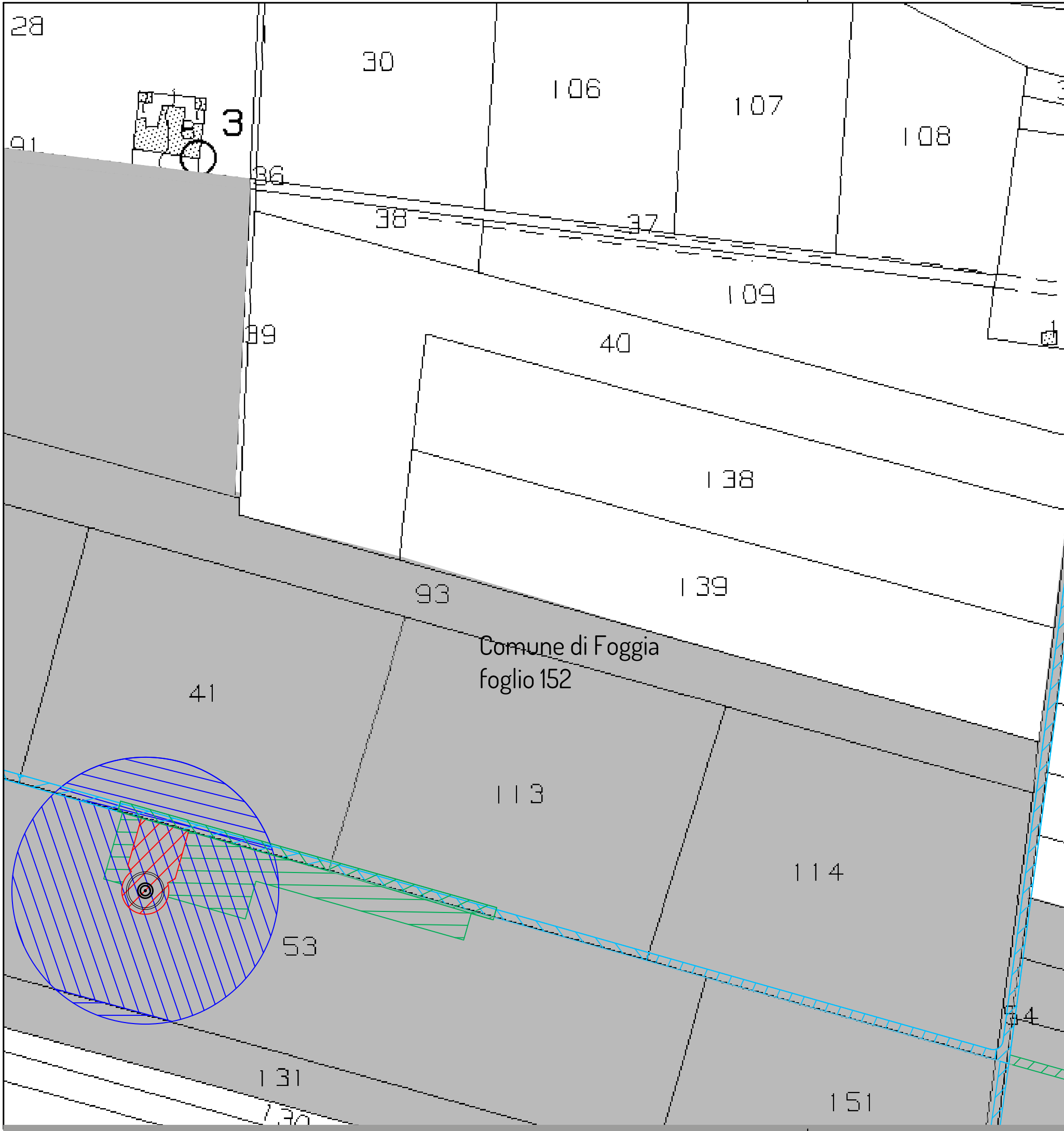
Comune di Foggia
 foglio 111

136

22

20

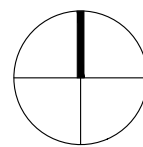
13



LEGENDA DEI DIRITTI DA ACQUISIRE SU TERRENI PRIVATI








	AEROGENERATORI
	ESPROPRIO
	OCCUPAZIONE TEMPORANEA
	SERVITÙ AEREA
	SERVITÙ DI PASSAGGIO
	SERVITÙ DI CAVIDOTTO
	PARTICELLA INTERESSATA

AEROGENERATORE FG08
 STRALCIO DI MAPPA CATASTALE: FOGLI 152-153-112
 COMUNE DI FOGGIA scala 1:2.000



Comune di
Foggia
foglio 153

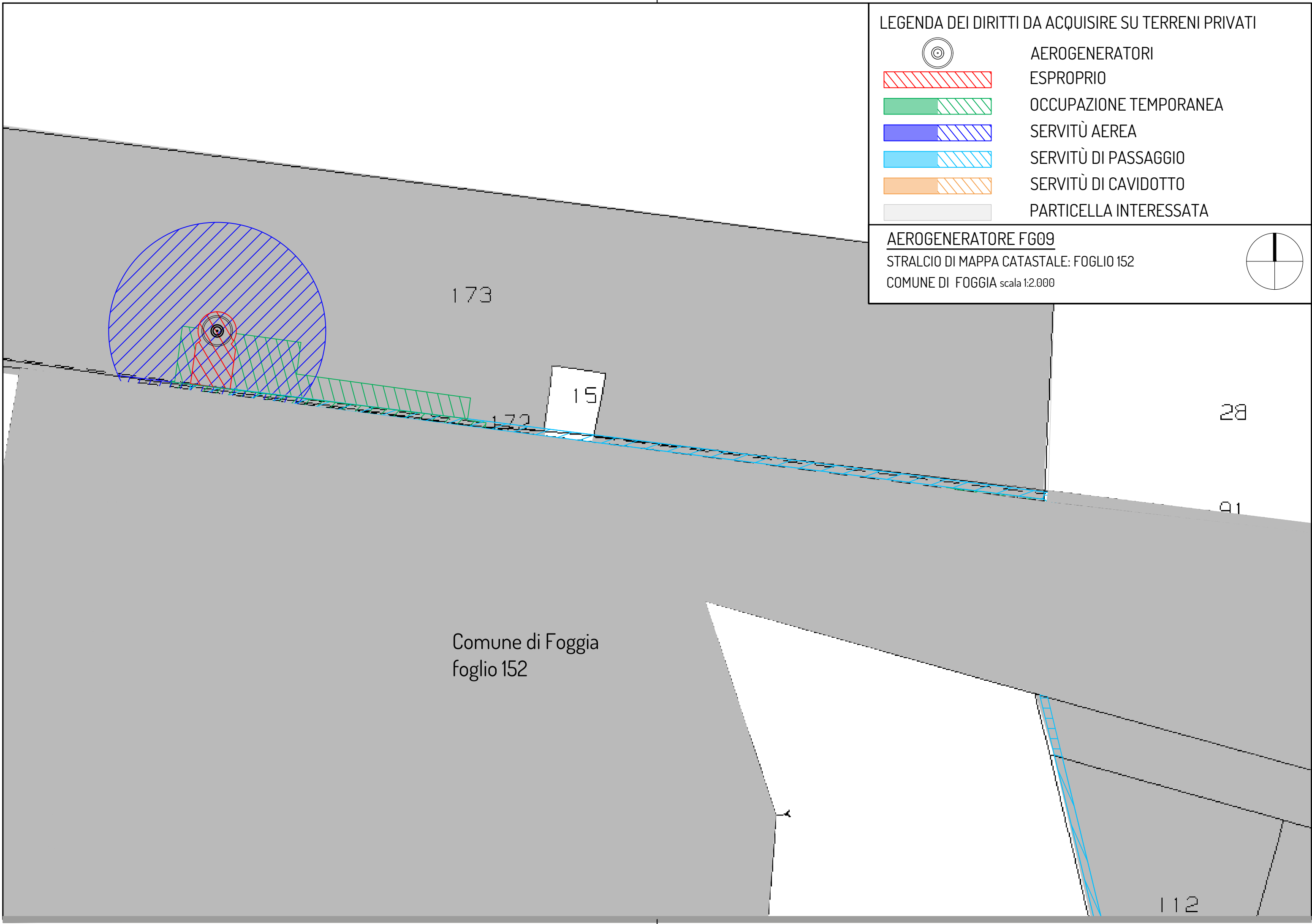
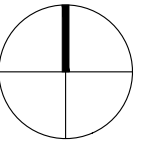
LEGENDA DEI DIRITTI DA ACQUISIRE SU TERRENI PRIVATI

-  AEROGENERATORI
-  ESPROPRIO
-  OCCUPAZIONE TEMPORANEA
-  SERVITÙ AEREA
-  SERVITÙ DI PASSAGGIO
-  SERVITÙ DI CAVIDOTTO
-  PARTICELLA INTERESSATA

AEROGENERATORE FG09








STRALCIO DI MAPPA CATASTALE: FOGLIO 152

COMUNE DI FOGGIA scala 1:2.000



Comune di Manfredonia
foglio 101

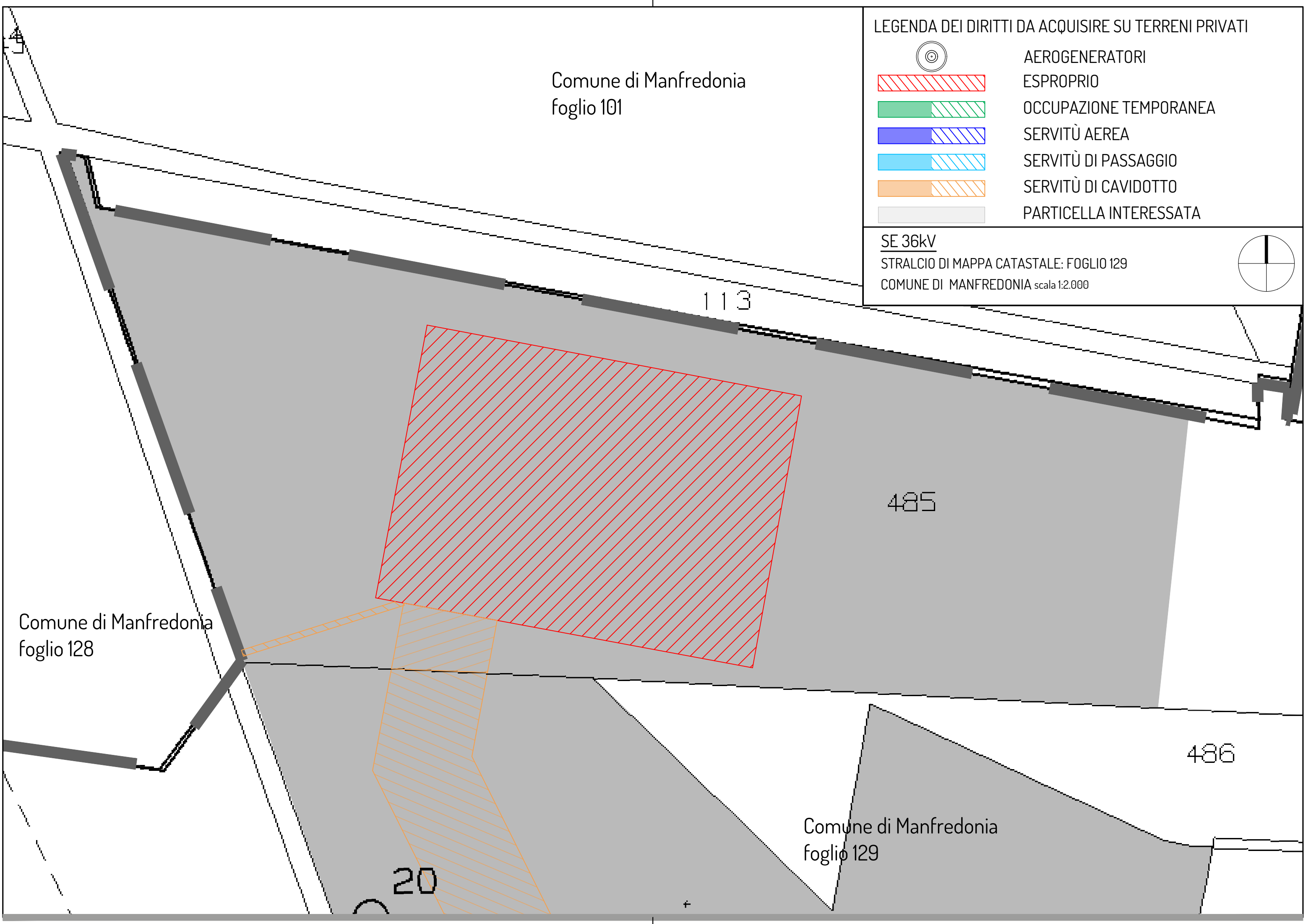
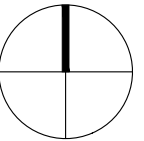
LEGENDA DEI DIRITTI DA ACQUISIRE SU TERRENI PRIVATI

-  AEROGENERATORI
-  ESPROPRIO
-  OCCUPAZIONE TEMPORANEA
-  SERVITÙ AEREA
-  SERVITÙ DI PASSAGGIO
-  SERVITÙ DI CAVIDOTTO
-  PARTICELLA INTERESSATA

SE 36kV

STRALCIO DI MAPPA CATASTALE: FOGLIO 129

COMUNE DI MANFREDONIA scala 1:2.000



Comune di Manfredonia
foglio 128

Comune di Manfredonia
foglio 129








113

485

486

20

LEGENDA DEI DIRITTI DA ACQUISIRE SU TERRENI PRIVATI

-  AEROGENERATORI
-  ESPROPRIO
-  OCCUPAZIONE TEMPORANEA
-  SERVITÙ AEREA
-  SERVITÙ DI PASSAGGIO
-  SERVITÙ DI CAVIDOTTO
-  PARTICELLA INTERESSATA

Cabina di misura

STRALCIO DI MAPPA CATASTALE: FOGLIO 129 E 130

COMUNE DI MANFREDONIA scala 1:2.000

