

REGIONE PUGLIA  
PROVINCIA DI LECCE

Comune:  
**Galatina**

Località "San Vito"

PROGETTO DEFINITIVO PER LA REALIZZAZIONE DI UN IMPIANTO DI PRODUZIONE DI ENERGIA ELETTRICA DA FONTE FOTOVOLTAICA E RELATIVE OPERE DI CONNESSIONE - Potenza nominale **19.650,00 kWp in DC** e potenza in immissione di **17.000,00 kW in AC**

Codice Pratica Regione Puglia MHNQZC6

Sezione 3:

**RILIEVI PLANO ALTIMETRICI ED ELABORATI PROGETTUALI**

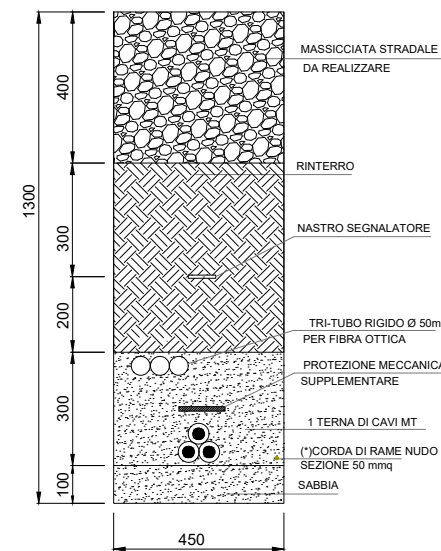
Titolo elaborato:

**SEZIONI TIPO CAVIDOTTO MT**

N. Elaborato: **3.3**

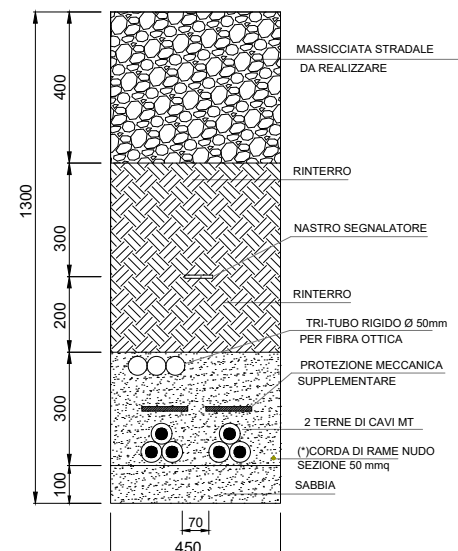
Scala: **1:20**

SEZIONE A-A  
CAVIDOTTO MT INTERRATO - 1 TERNA DI CAVI  
PERCORSO SU STRADA IN MASSICCIATA DI PROGETTO  
(INTERNA AL CAMPO)  
scala 1:20



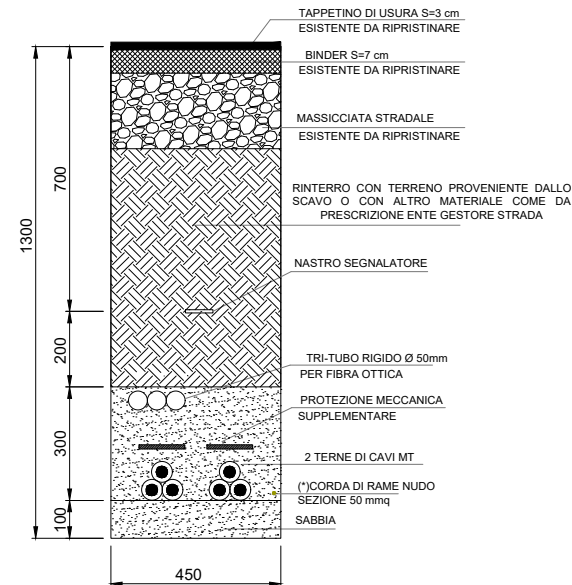
(\*)DA POSARE SOLO NEI COLLEGAMENTI INTERNI AL CAMPO FOTOVOLTAICO

SEZIONE B-B  
CAVIDOTTO MT INTERRATO - 2 TERNE DI CAVI  
PERCORSO SU STRADA IN MASSICCIATA DI PROGETTO  
scala 1:20



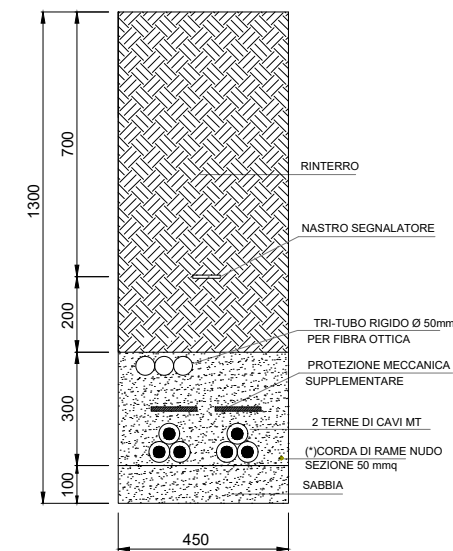
(\*)DA POSARE SOLO NEI COLLEGAMENTI INTERNI AL CAMPO FOTOVOLTAICO

SEZIONE C-C  
CAVIDOTTO MT INTERRATO - 2 TERNE DI CAVI  
PERCORSO SU STRADA ASFALTATA ESISTENTE  
scala 1:20



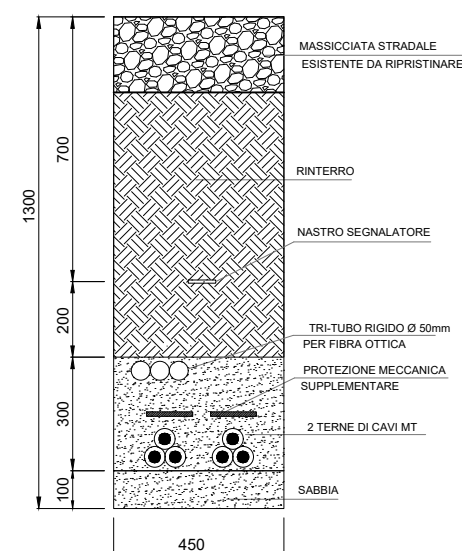
(\*)DA POSARE SOLO NEI COLLEGAMENTI INTERNI AL CAMPO FOTOVOLTAICO

SEZIONE D-D  
CAVIDOTTO MT INTERRATO - 2 TERNE DI CAVI  
PERCORSO IN TERRENO  
scala 1:20

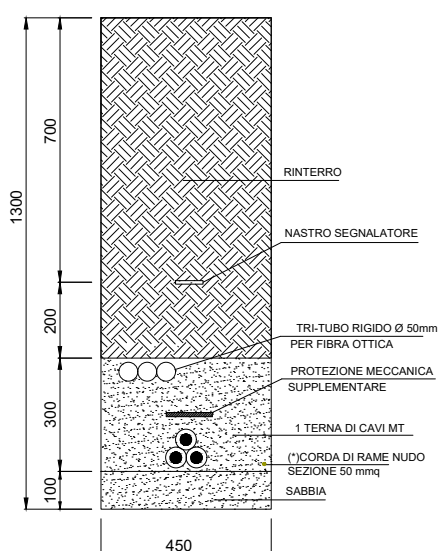


(\*)DA POSARE SOLO NEI COLLEGAMENTI INTERNI AL PARCO EOLICO

SEZIONE E-E  
CAVIDOTTO MT INTERRATO - 2 TERNE DI CAVI  
PERCORSO SU STRADA IN MASSICCIATA ESISTENTE  
scala 1:20

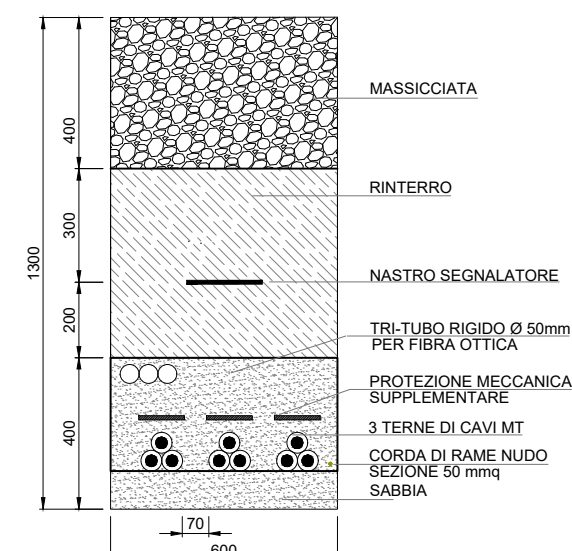


SEZIONE F-F  
CAVIDOTTO MT INTERRATO - 1 TERNA DI CAVI  
PERCORSO SU TERRENO  
scala 1:20



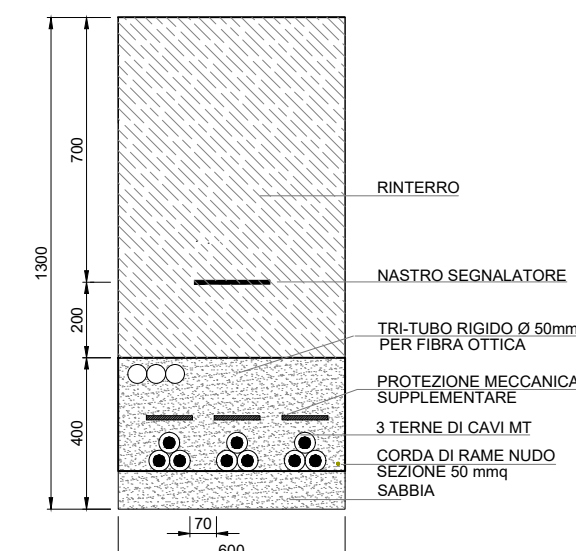
(\*)DA POSARE SOLO NEI COLLEGAMENTI INTERNI AL CAMPO FOTOVOLTAICO

SEZIONE G-G  
CAVIDOTTO MT INTERRATO - 3 TERNE DI CAVI  
PERCORSO SU STRADA IN MASSICCIATA DI PROGETTO  
scala 1:20



(\*)DA POSARE SOLO NEI COLLEGAMENTI INTERNI AL CAMPO FOTOVOLTAICO

SEZIONE H-H  
CAVIDOTTO MT INTERRATO - 3 TERNE DI CAVI  
PERCORSO SU TERRENO  
scala 1:20



(\*)DA POSARE SOLO NEI COLLEGAMENTI INTERNI AL CAMPO FOTOVOLTAICO

Committente

**Galatina 2 S.r.l.**

Via Francesco Scandone, 4  
Montella (AV) - 83048  
P.IVA 03126160641  
galatina21@legalmail.it

Amministratore Unico  
**Geom. Braccia Gerardo Carmine**

Progettazione



sede legale e operativa  
San Martino Sannita (BN) Località Chianarile snc Area Industriale  
sede operativa  
Lucera (FG) via Alfonso La Cava 114  
P.IVA 01465940623  
Azienda con sistema gestione qualità Certificato N. 50 100 11873



Progettista  
**Dott. Ing. Nicola FORTE**



00	Agosto 2022	AM	PM	NF	Emissione Progetto Definitivo
Rev.	Data	Elaborazione	Approvazione	Emissione	DESCRIZIONE
		sigla	sigla	sigla	
Nome File sorgente	FV.GAL01.C2.PD.3.3.R00.dwg	Nome file stampa	FV.GAL01.C2.PD.3.3.R00.pdf	Formato di stampa	297x560