






Legenda:

-  Limite foglio catastale
-  Aerea in esproprio
-  Servitù strada e cavidotto
-  Area in occupazione temporanea
-  Limite confine comunale

REGIONE PUGLIA
PROVINCIA DI LECCE

Comune:
Galatina

Località "San Vito"

PROGETTO DEFINITIVO PER LA REALIZZAZIONE DI UN IMPIANTO DI PRODUZIONE DI ENERGIA ELETTRICA DA FONTE FOTOVOLTAICA E RELATIVE OPERE DI CONNESSIONE - Potenza nominale **19.650,00 kWp** in DC e potenza in immissione di **17.000,00 kW** in AC

Codice Pratica Regione Puglia MHNQZC6

DOCUMENTI CONTABILI

Titolo elaborato:
PIANO PARTICELLARE DI ESPROPRIO GRAFICO - QUADRO 1

N. Elaborato: 7.5.1

Scala: 1:2.000

Committente

Galatina 2 S.r.l.
Via Francesco Scardone 4
Aronzo (AV) - 83049
P.IVA 0312146841
galatina21@gmail.it

Progettazione



sede legale e operativa:
San Marino Sardinia (SR) Località Chiaravalle snc Area Industriale
sede operativa:
Località FCI via Alfonso La Casa 114
P.IVA 0148594023
Attivista con sistema gestione qualità Certificato N. 80 100 11873

Amministratore Unico
Geom. Braccia Gerardo Carmine

Lo specialista
Dott. Ing. Nicola Forte



Rev.	Data	Elaborazione	Approvazione	Emissione	DESCRIZIONE
00	Agosto 2022	PAP	PAI	NF	Emissione Progetto Definitivo
01		ggg	ggg	ggg	

Nome File sorgente: FV_GALATI_C2_PO_T.5.1_000.dwg Nome file stampa: FV_GALATI_C2_PO_T.5.1_000.pdf Formato di stampa: A0