

Comune di Galatina
foglio n.60

Comune di Galatina
foglio n.78

Comune di Galatina
foglio n.61

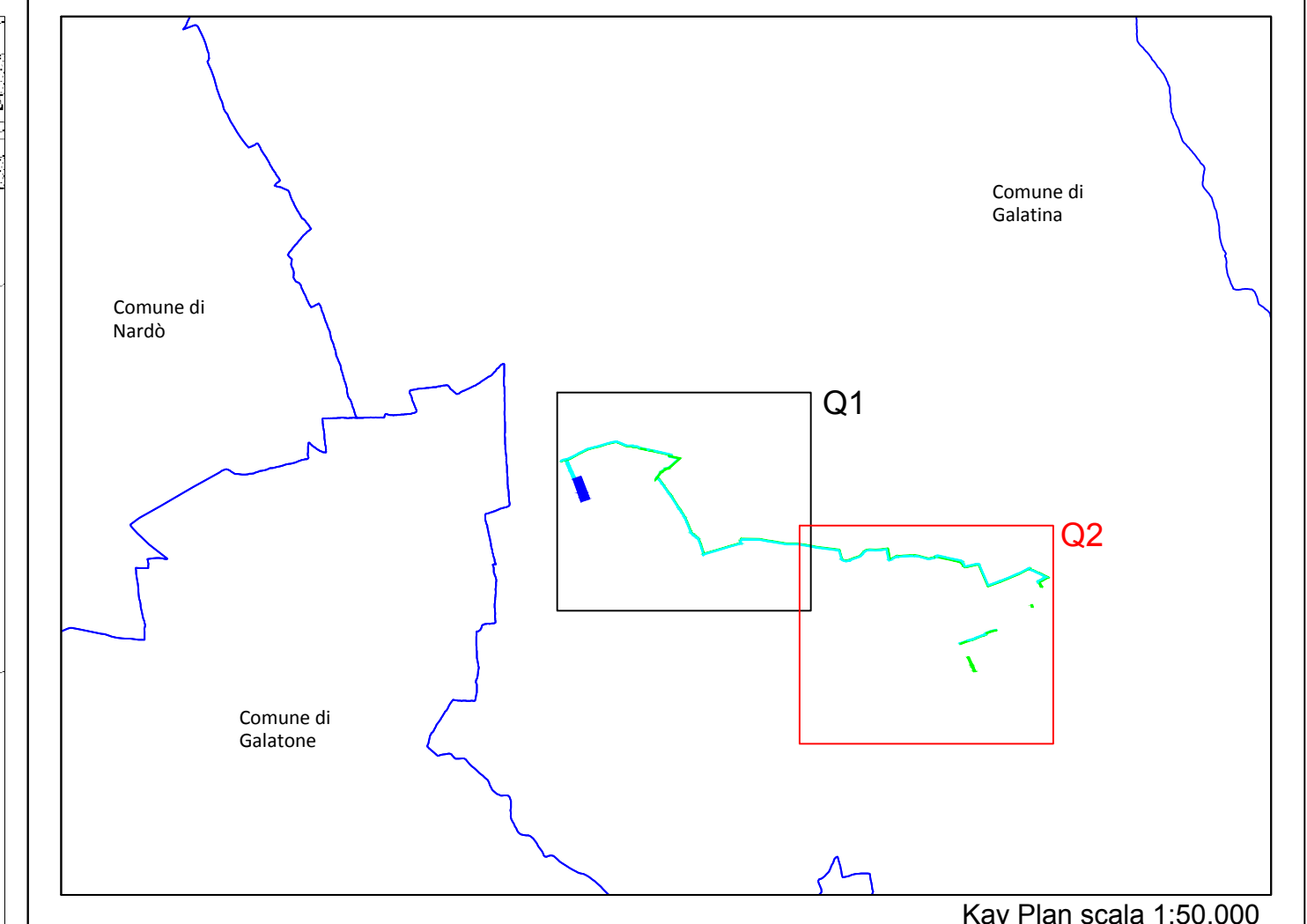
Comune di Galatina
foglio n.68

Comune di Galatina
foglio n.62

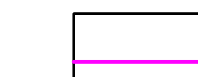




Comune di Galatina
foglio n.67


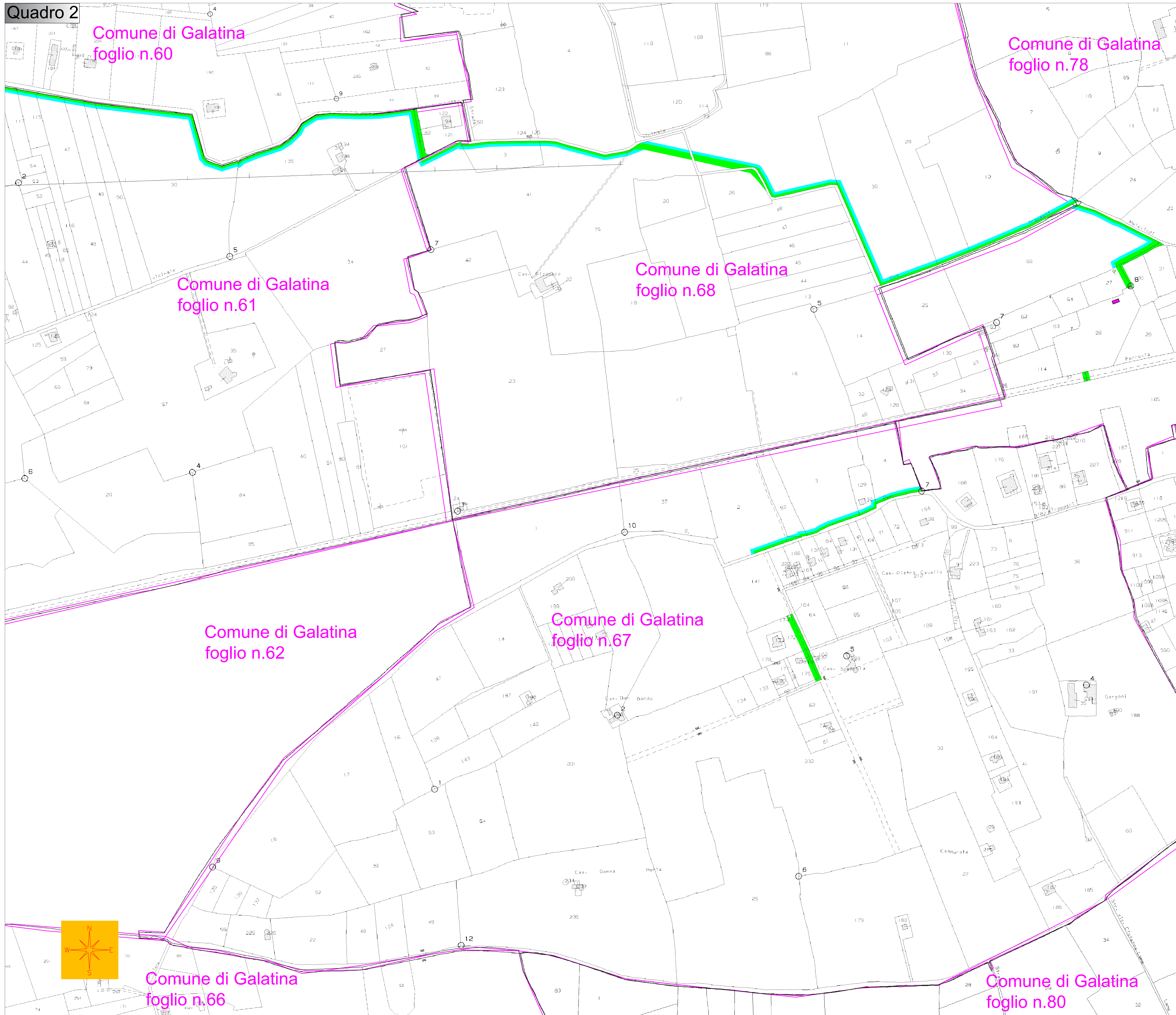
Comune di Galatina
foglio n.66

Comune di Galatina
foglio n.80



Legenda:

-  Limite foglio catastale
-  Aerea in esproprio
-  Servitù strada e cavidotto
-  Area in occupazione temporanea
-  Limite confine comunale



**REGIONE PUGLIA
PROVINCIA DI LECCE**

Comune:
Galatina
Località "San Vito"

PROGETTO DEFINITIVO PER LA REALIZZAZIONE DI UN IMPIANTO DI PRODUZIONE DI ENERGIA ELETTRICA DA FONTE FOTOVOLTAICA E RELATIVE OPERE DI CONNESSIONE - Potenza nominale **19.650,00 kWp in DC** e potenza in immissione di **17.000,00 kW in AC**

Codice Pratica Regione Puglia MHNQZC6
Sezione 7:
DOCUMENTI CONTABILI

Titolo elaborato:
PIANO PARTICELLARE DI ESPROPRIO GRAFICO - QUADRO 2

N. Elaborato: 7.5.2 Scale: 1:2.000

Committente: Galatina 2 S.r.l.
Via Francesco Scardone 4
Akrone (AV) - 83049
P.IVA 0312116841
galatina21@gmail.it

Progettazione: **TENPROJECT**
sede legale e operativa:
San Marino Sardinia (SR) Località Chiarante snc Area Industriale
sede operativa:
Località P.O. via Alfonso La Casa 114
P.IVA 0148594023
Adesione con sistema gestione qualità Certificato N. 80 100 11873

Amministratore Unico:
Geom. Braccia Gerardo Carmine

Lo specialista:
Dott. Ing. Nicola Forte



Rev.	Data	Elaborazione	Approvazione	Emissione	DESCRIZIONE
00	Agosto 2022	PAP	PMI	NF	Emissione Progetto Definitivo
01		ggg	ggg	ggg	

Nome File sorgente: FV_GAL01_C2_PD_7.5.2_2000.dwg Nome file stampa: FV_GAL01_C2_PD_7.5.2_2000.pdf Formato di stampa: A0