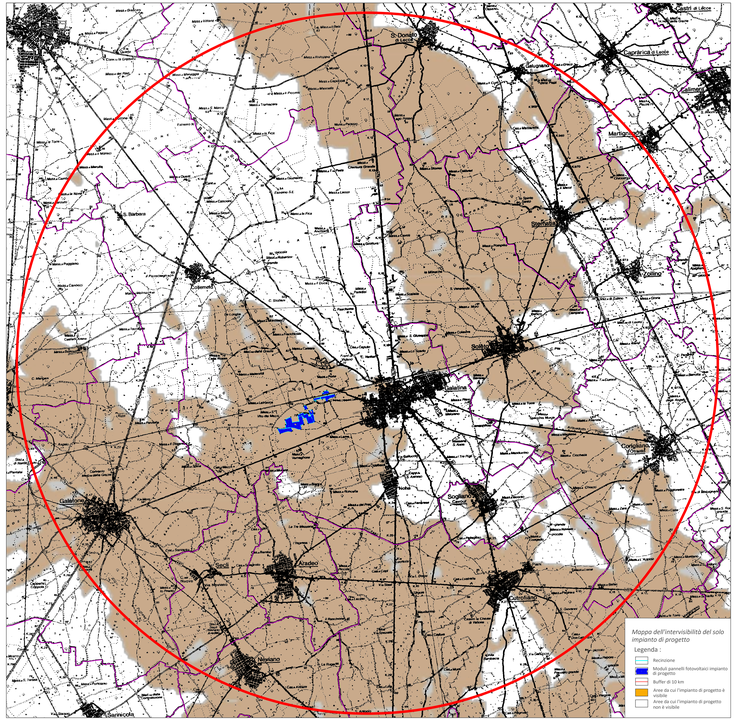

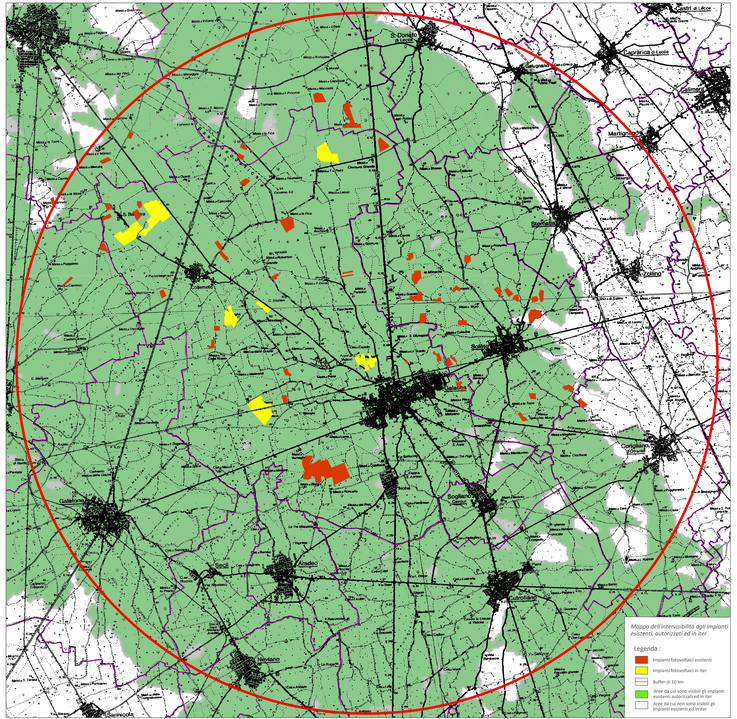

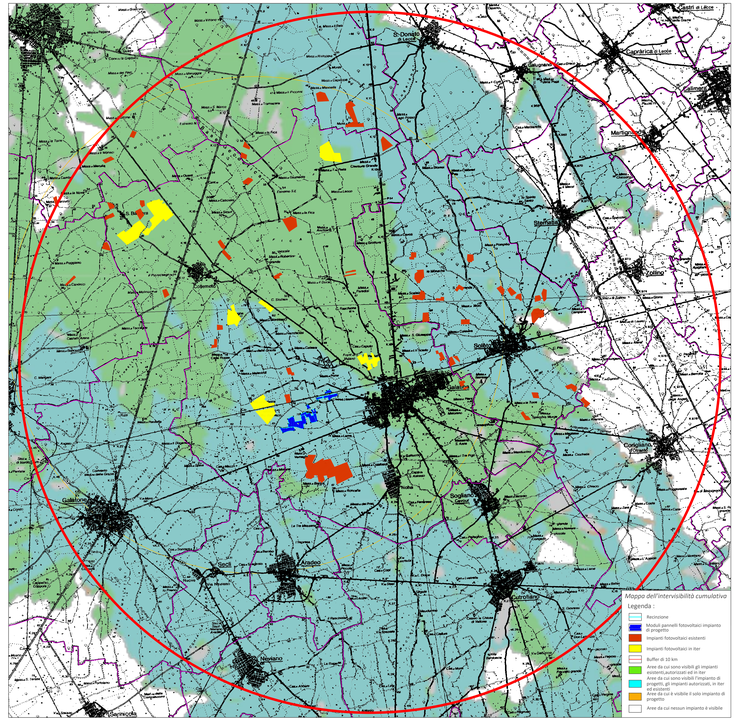

Nel presente elaborato è stato analizzato l'impatto visivo determinato dall'impianto di progetto attraverso la ricostruzione delle mappe di intervisibilità. In dettaglio, sono state messe a confronto le seguenti mappe:

- mappa dell'intervisibilità determinata dal solo impianto di progetto;
- mappa dell'intervisibilità determinata dagli impianti fotovoltaici esistenti,autorizzati ed in iter ricadenti nel buffer di 3 km dall'impianto di progetto così come previsto dal D.D. 162 del 2014 del Servizio Ecologia della Regione Puglia. Il censimento dell'impianto è stato inoltre esteso a tutto il Comune di Galatina;
- mappa dell'intervisibilità cumulativa dell'impianto di progetto e degli impianti fotovoltaici esistenti autorizzati ed in iter.

Le tre mappe sono state elaborate tenendo conto della sola orografia dei luoghi tralasciando gli ostacoli visivi presenti sul territorio (abitazioni, strutture in elevazione di ogni genere, alberature etc..) e per tale motivo risultano essere ampiamente cautelative rispetto alla reale visibilità dell'impianto.
Per i tre casi lo studio della visibilità degli impianti è stato esteso all'area di 10 km dall'impianto di progetto.

Come si evince dalle mappe d'intervisibilità riportate, il campo visivo dell'impianto di progetto risulta completamente assorbito da quello degli impianti fotovoltaici esistenti, autorizzati ed in iter. Infatti, non vi sono aree dalle quali risulta visibile il solo impianto fotovoltaico di progetto.

Si fa presente che la visibilità reale dell'impianto di progetto risulta fortemente condizionata dalla presenza di alberature, edifici e altri ostacoli visivi, per cui, il campo di visibilità reale risulta notevolmente ridotto rispetto a quello restituito dall'elaborazione della mappa d'intervisibilità.

REGIONE PUGLIA
PROVINCIA DI LECCE

Comune:
Galatina

Località "San Vito"

PROGETTO DEFINITIVO PER LA REALIZZAZIONE DI UN IMPIANTO DI PRODUZIONE DI ENERGIA ELETTRICA DA FONTE FOTOVOLTAICA E RELATIVE OPERE DI CONNESSIONE - Potenza nominale **19.650,00 kWp in DC** e potenza in immissione di **17.000,00 kW in AC**

Codice Pratica Regione Puglia MHNQZC6

Sezione B :
RELAZIONI SPECIALISTICHE

Titolo elaborato:
ANALISI PERCETTIVA: CARTA DELL'INTERVISIBILITA' DELL'IMPIANTO E CUMULATIVA

N. Elaborato: 8.5.1 Scala: 1:50000

Committente

Galatina 2 S.r.l.

Via Francesco Scandone 4
Marsala (KT) - 91025
P.IVA 02108160847
galatina2@legalmail.it

Amministratore Unico
Geom. Braccia Gerardo Carmine

Progettazione

TENPROJECT

sede legale e operativa:
San Marino Sannita (BN),località Chinarrie snc Area Industriale
sede operativa
Lucera (FG) via Alfonso La Cava 114
P.IVA 01455840023
Azienda con sistema gestione qualità Certificato N. 50 100 11873

Progettista
Dott. Ing. Nicola FORTE

Rev.	Data	AM hh/gg/mm Elaborazione	PM hh/gg/mm Approvazione	NP hh/gg/mm Emissione	Emissione Progetto Definitivo DESCRIZIONE
00	Agosto 2022				

Nome File sorgente	FV GALZ1 C2 PD.8.5.1 R00.dwg	Nome file stampa	FV GALZ1 C2 PD.8.5.1 R00.pdf	Formato di stampa	420x1470