

REGIONE PUGLIA
PROVINCIA DI LECCE

Comune:
Galatina

Località "La Lama"

PROGETTO DEFINITIVO PER LA REALIZZAZIONE DI UN IMPIANTO DI PRODUZIONE DI ENERGIA ELETTRICA DA FONTE FOTOVOLTAICA E RELATIVE OPERE DI CONNESSIONE - Potenza nominale **19.650,00 kWp in DC** e potenza in immissione di **17.000,00 kW in AC**

Codice Pratica Regione Puglia MHNQZC6

Sezione IR:

INQUADRAMENTO DEI RECETTORI SENSIBILI NELL'AREA DI IMPIANTO

Titolo elaborato:

DOCUMENTAZIONE RELATIVA AI FABBRICATI NON CONSIDERATI RECETTORI

N. Elaborato: **IR.SIA03**

Scala: -

Committente

Galatina 2 S.r.l.

Via Francesco Scandone,4
Montella (AV) - 83048
P.IVA 03126160641
galatina21@legalmail.it

Amministratore Unico
Geom. Braccia Gerardo Carmine

Progettazione




sede legale e operativa
San Martino Sannita (BN) Località Chianarile snc Area Industriale
sede operativa
Lucera (FG) via Alfonso La Cava 114
P.IVA 01465940623
Azienda con sistema gestione qualità Certificato N. 50 100 11873



Progettista
Dott. Ing. Nicola FORTE




Rev.	Data	Elaborazione	Approvazione	Emissione	DESCRIZIONE
00	Agosto 2022	AM sigla	PM sigla	NF sigla	Emissione Progetto Definitivo
Nome File sorgente	FV.GAL01.C2.PD.IR.SIA03.R00.doc	Nome file stampa	FV.GAL01.C2.PD.IR.SIA03.R00.pdf	Formato di stampa	A0


	<p align="center">DOCUMENTAZIONE RELATIVA AI FABBRICATI NON CONSIDERATI RECETTORI</p>	<p>Codice Data creazione Data ultima modif. Revisione Pagina</p>	<p>FV.GAL01.C1.IR.SIA03 22/08/2022 31/08/2022 00 1 di 43</p>
---	--	--	--

INDICE

1.	PREMESSA.....	3
2.	DOCUMENTAZIONE RELATIVA AI FABBRICATI NON RECETTORI	5
2.1.	F01	5
2.2	.F02	6
2.3	.F03	7
2.4.	F04	8
2.5.	F05	9
2.6.	F06	10
2.7.	F07	11
2.8.	F08	12
2.9.	F09	13
2.10.	F10	14
2.11.	F11	15
2.12.	F12	16
2.13.	F13	17
2.14.	F14	18
2.15.	F15	19
2.16.	F16	20
2.17.	F17	21
2.18.	F18	22
2.19.	F19	23
2.20.	F20	24
2.21.	F21	25
2.22.	F22	26
2.23.	F23	27
2.24.	F24	28
2.25.	F25	29
2.26.	F26	30
2.27.	F27	31
2.28.	F28	32
2.30.	F30	34
2.31.	F31	35
2.32.	F32	36
2.33.	F33	37
2.34.	F34	38

	<p align="center">DOCUMENTAZIONE RELATIVA AI FABBRICATI NON CONSIDERATI RECETTORI</p>	<p>Codice Data creazione Data ultima modif. Revisione Pagina</p>	<p>FV.GAL01.C1.IR.SIA03 22/08/2022 31/08/2022 00 2 di 43</p>
---	--	--	--

2.35.F35	39
2.36.F36	40
2.37.F37	41
2.38.F38	42
2.39.F39	43
2.40.F40	44
2.41.F41	45
2.42.F42	46
2.43.F43	47
2.44.F44	48
2.45.F45	49
2.46.F46	50
2.47.F47	51
2.48.F48	52
2.49.F49	53
2.50.F50	54
2.51.F51	55

	DOCUMENTAZIONE RELATIVA AI FABBRICATI NON CONSIDERATI RECETTORI	Codice Data creazione Data ultima modif. Revisione Pagina	FV.GAL01.C1.IR.SIA03 22/08/2022 31/08/2022 00 3 di 43
---	--	---	---

1. PREMESSA

I fabbricati rientranti nell'area di impianto sono stati censiti consultando le cartografie catastali, i CTR, le ortofoto e le tavole degli strumenti urbanistici vigenti.

Successivamente è stata condotta una campagna di rilevazioni in sito per la verifica delle reali condizioni dei fabbricati precedentemente individuati "su carta". Tale analisi è stata estesa ai potenziali recettori distanti fino a 500 metri dal perimetro esterno del campo fotovoltaico e rientranti entro un buffer di 100m dal cavidotto.

Da tale studio si è evinto che parte dei fabbricati individuati sono risultati ruderi, altri adibiti a ricovero di mezzi ed attrezzi agricoli oppure depositi.

I criteri per la definizione delle caratteristiche che devono avere i fabbricati per essere considerati recettori e la distanza minima che si deve rispettare per essi sono riportati nelle linee guida nazionali per l'autorizzazione alla costruzione e all'esercizio di impianti di produzione di elettricità da fonti rinnovabili (pubblicate nella G.U. del 18/09/2010).


Le linee Guida nazionali, nel caso di impianti eolici, prescrivono come misura di mitigazione una **distanza minima di ciascun aerogeneratore da unità abitative munite delle caratteristiche di abitabilità, regolarmente censite e stabilmente abitate, non inferiore ai 200 m (rif. lettera a) del punto 5.3 dell'allegato 4 delle linee guida).**

Il D.Lgs n.28/2011, nel sancire il rispetto delle distanze minime di ciascun aerogeneratore, fa riferimento alle **unità abitative munite di abitabilità, regolarmente censite e stabilmente abitate** (rif. comma 3 art.5).

Entrambi i riferimenti normativi considerano quindi come recettori le **unità abitative munite di abitabilità, regolarmente censite e stabilmente abitate.** Tale definizione, sebbene riferita agli impianti eolici, può essere ritenuta valida anche per impianti fotovoltaici.

Ai fini del presente elaborato, **seguendo un approccio cautelativo**, sono stati considerati come recettori tutti i fabbricati accatastati come "abitazioni" (categorie catastali da A/1 ad A/8) prescindendo da se gli stessi sono attualmente abitati o stabilmente abitati, e da se risultino muniti di abitabilità. Allo stesso tempo sono state considerate recettori quelle strutture che, seppure risultino essere appartenenti a categoria catastale diversa dalla categoria "A", dal rilievo eseguito sono nella fattispecie strutture sottoposte a ristrutturazione, in corso di costruzione o comunque in buono stato di conservazione e quindi potenzialmente abitabili.


Nei casi in cui i fabbricati risultano prossimi tra di loro o organizzati in agglomerati, si è provveduto al raggruppamento degli stessi identificandoli come unico recettore nel caso in cui siano presenti unità A,

	<p align="center">DOCUMENTAZIONE RELATIVA AI FABBRICATI NON CONSIDERATI RECETTORI</p>	<p>Codice Data creazione Data ultima modif. Revisione Pagina</p>	<p>FV.GAL01.C1.IR.SIA03 22/08/2022 31/08/2022 00 4 di 43</p>
---	--	--	--

o come fabbricato escluso nel caso in cui nessuno degli immobili risulta essere riconducibile ad un'abitazione.

L'individuazione grafica dei recettori e dei fabbricati esclusi è riportata sulle tavole IR.SIA01 e IR.SIA02.

Il presente elaborato riporta la documentazione relativa ai fabbricati non considerati come recettori e, quindi, esclusi nelle valutazioni degli impatti ambientali indotti dall'impianto fotovoltaico di progetto. In particolare, per ogni fabbricato viene riportata la ricerca catastale dalla quale si evince la categoria di riferimento e una foto o lo stralcio di foto piano di dettaglio.

	DOCUMENTAZIONE RELATIVA AI FABBRICATI NON CONSIDERATI RECETTORI	Codice Data creazione Data ultima modif. Revisione Pagina	FV.GAL01.C1.IR.SIA03 22/08/2022 31/08/2022 00 5 di 43
---	--	---	---

2. DOCUMENTAZIONE RELATIVA AI FABBRICATI NON RECETTORI

2.1.F01

Ricerca catastale:

Dati della ricerca

Catasto: **Fabbricati**

Comune di: **GALATINA** Codice: **D862** Sezione:

Foglio: **78** Particella: **193**

Immobili individuati: **2**


Elenco Immobili

	Foglio	Particella	Sub	Indirizzo	Zona cens	Categoria	Classe	Consistenza	Rendita	Partita	Altri Dati
<input type="radio"/>	78	193								Soppressa	
<input type="radio"/>	78	193	1	STRADA PROVINCIALE 18 GALATINA-COPERTINO n. SNC Piano T	001	D10			R.Euro:2890,00		

Foto:



Il fabbricato F01 risulta censito come categoria catastale D10 – “Fabbricati per funzioni produttive connesse alle attività agricole” e come si rileva dalla foto risulta un capannone e, pertanto, non è identificabile come recettore ai fini delle valutazioni degli impatti determinati dall’impianto fotovoltaico di progetto.

	DOCUMENTAZIONE RELATIVA AI FABBRICATI NON CONSIDERATI RECETTORI	Codice Data creazione Data ultima modif. Revisione Pagina	FV.GAL01.C1.IR.SIA03 22/08/2022 31/08/2022 00 6 di 43
---	--	---	---

2.2.F02

Ricerca catastale:

Dati della ricerca

Catasto: **Fabbricati**

Comune di: **GALATINA** Codice: **D862** Sezione:

Foglio: **78** Particella: **149**

Immobili individuati: **1**


Elenco Immobili

	Foglio	Particella	Sub	Indirizzo	Zona cens	Categoria	Classe	Consistenza	Rendita	Partita	Altri Dati 
<input checked="" type="radio"/>	78	149		VIA GUIDANO Piano T	001	F02			R.Euro:		

Foto:



Il fabbricato F02, appartenente ad un agglomerato di immobili accatastati come capannoni e unità collabenti, risulta censito come categoria catastale F02 – “Unità collabenti” e come si rileva dalla foto risulta un fabbricato non abitabile in stato di deterioramento e, pertanto, non è identificabile come recettore ai fini delle valutazioni degli impatti determinati dall’impianto fotovoltaico di progetto.

	DOCUMENTAZIONE RELATIVA AI FABBRICATI NON CONSIDERATI RECETTORI	Codice Data creazione Data ultima modif. Revisione Pagina	FV.GAL01.C1.IR.SIA03 22/08/2022 31/08/2022 00 7 di 43
---	--	---	---

2.3.F03

Ricerca catastale:

Dati della ricerca

Catasto: **Fabbricati**

Comune di: **GALATINA** Codice: **D862** Sezione:

Foglio: **78** Particella: **154**

Immobili individuati: **1**


Elenco Immobili

	Foglio	Particella	Sub	Indirizzo	Zona cens	Categoria	Classe	Consistenza	Rendita	Partita	Altri Dati
<input checked="" type="radio"/>	78	154		VIA GUIDANO Piano T	001	F02			R.Euro:		

Foto:



Il fabbricato F03 risulta censito come categoria catastale F02 – “Unità collabenti” e come si rileva dalla foto risulta un fabbricato non abitabile in stato di deterioramento e, pertanto, non è identificabile come recettore ai fini delle valutazioni degli impatti determinati dall’impianto fotovoltaico di progetto.

	DOCUMENTAZIONE RELATIVA AI FABBRICATI NON CONSIDERATI RECETTORI	Codice Data creazione Data ultima modif. Revisione Pagina	FV.GAL01.C1.IR.SIA03 22/08/2022 31/08/2022 00 8 di 43
---	--	---	---

2.4.F04

Ricerca catastale:

Dati della ricerca

Catasto: **Fabbricati**

Comune di: **GALATINA** Codice: **D862** Sezione:

Foglio: **78** Particella: **214**

Immobili individuati: **2**


Elenco Immobili

	Foglio	Particella	Sub	Indirizzo	Zona cens	Categoria	Classe	Consistenza	Rendita	Partita	Altri Dati
<input type="radio"/>	78	214								Soppressa	
<input type="radio"/>	78	214	1	VIA GUIDANO n. SNC Piano T	001	D10			R.Euro:20334,00		

Foto:



Il fabbricato F04 risulta censito come categoria catastale D10 – “Fabbricati per funzioni produttive connesse alle attività agricole” e come si rileva dalla foto risulta un capannone e, pertanto, non è identificabile come recettore ai fini delle valutazioni degli impatti determinati dall’impianto fotovoltaico di progetto.

	DOCUMENTAZIONE RELATIVA AI FABBRICATI NON CONSIDERATI RECETTORI	Codice Data creazione Data ultima modif. Revisione Pagina	FV.GAL01.C1.IR.SIA03 22/08/2022 31/08/2022 00 9 di 43
---	--	---	---

2.5.F05

Ricerca catastale:

Dati della ricerca

Catasto: **Fabbricati**

Comune di: **GALATINA** Codice: **D862** Sezione:

Foglio: **78** Particella: **209**

Immobili individuati: **4**


Elenco Immobili

	Foglio	Particella	Sub	Indirizzo	Zona cens	Categoria	Classe	Consistenza	Rendita	Partita	Altri Dati i
<input type="radio"/>	78	209								Soppressa	
<input type="radio"/>	78	209	1	VIA GUIDANO n. SNC Piano T	001	D01			R.Euro:88,00		
<input type="radio"/>	78	209	2	VIA GUIDANO n. SNC Piano T	001	D01			R.Euro:132,00		
<input type="radio"/>	78	209	3	VIA GUIDANO n. SNC Piano T					R.Euro:	Bene comune non censibile	

Foto:



Il fabbricato F05 risulta censito come categoria catastale D01 – “Opifici” e come si rileva dalla foto risulta essere presumibilmente una fabbrica o uno stabilimento industriale e, pertanto, non è identificabile come recettore ai fini delle valutazioni degli impatti determinati dall’impianto fotovoltaico di progetto.

	DOCUMENTAZIONE RELATIVA AI FABBRICATI NON CONSIDERATI RECETTORI	Codice Data creazione Data ultima modif. Revisione Pagina	FV.GAL01.C1.IR.SIA03 22/08/2022 31/08/2022 00 10 di 43
---	--	---	--

2.6.F06

Ricerca catastale:

Dati della ricerca

Catasto: **Fabbricati**

Comune di: **GALATINA** Codice: **D862** Sezione:

Foglio: **78** Particella: **164**

Immobili individuati: **3**


Elenco Immobili

	Foglio	Particella	Sub	Indirizzo	Zona cens	Categoria	Classe	Consistenza	Rendita	Partita	Altri Dati ¹
<input type="radio"/>	78	164								Soppressa	
<input type="radio"/>	78	164	1	VIA VICINALE CONTRADA SPECCHIA n. SN Piano T	001	C06	02	165 m ²	R.Euro:417,56		
<input type="radio"/>	78	164	2	VIA VICINALE CONTRADA SPECCHIA n. SN Piano T	001	C06	02	136 m ²	R.Euro:344,17		

Stralcio fotopiano di dettaglio:



Il fabbricato F06 non risulta censito al catasto fabbricati, ma risulta al catasto terreni come “seminativo-uliveto”. Trattasi di un piccolo manufatto destinato al ricovero dei mezzi e attrezzi agricoli.

	DOCUMENTAZIONE RELATIVA AI FABBRICATI NON CONSIDERATI RECETTORI	Codice Data creazione Data ultima modif. Revisione Pagina	FV.GAL01.C1.IR.SIA03 22/08/2022 31/08/2022 00 11 di 43
---	--	---	--

2.7.F07

Ricerca catastale:

Dati della ricerca

Catasto: **Fabbricati**

Comune di: **GALATINA** Codice: **D862** Sezione:

Foglio: **78** Particella: **38**

Immobili individuati: **3**


Elenco Immobili

	Foglio	Particella	Sub	Indirizzo	Zona cens	Categoria	Classe	Consistenza	Rendita	Partita	Altri Dati
<input type="radio"/>	78	38								Soppressa	SI
<input type="radio"/>	78	38								Soppressa	SI
<input type="radio"/>	78	38		VIA DA DENOMINARE Piano T	001	D07			R.Euro:4260,77		SI

Foto:



Il fabbricato F07 risulta censito come categoria catastale D07 – “Fabbricati costruiti o adattati per le speciali esigenze di un’attività industriale e non suscettibili di destinazione diversa senza radicali trasformazioni” e come si rileva dalla foto risulta essere un fabbricato che non presenta condizioni di abitabilità e non rappresenta recettore ai fini delle valutazioni degli impatti determinati dall’impianto fotovoltaico di progetto.

	DOCUMENTAZIONE RELATIVA AI FABBRICATI NON CONSIDERATI RECETTORI	Codice Data creazione Data ultima modif. Revisione Pagina	FV.GAL01.C1.IR.SIA03 22/08/2022 31/08/2022 00 12 di 43
---	--	---	--

2.8.F08

Ricerca catastale:

Dati della ricerca

Catasto: **Terreni**

Comune di: **GALATINA** Codice: **D862** Sezione:

Foglio: **68** Particella: **16**

Immobili individuati: **1**


Elenco Immobili

	Foglio	Particella	Sub	Qualità	Classe	ha	are	ca	Reddito dominicale	Reddito agrario	Partita	Porzioni
<input checked="" type="radio"/>	68	16		SEMINATIVO	1	2	96	60	Euro: 183,82	Euro: 107,23		

Stralcio fotopiano di dettaglio:



Il fabbricato F08 non risulta censito al catasto fabbricato e pertanto risulta al catasto terreni come "seminativo".

	DOCUMENTAZIONE RELATIVA AI FABBRICATI NON CONSIDERATI RECETTORI	Codice Data creazione Data ultima modif. Revisione Pagina	FV.GAL01.C1.IR.SIA03 22/08/2022 31/08/2022 00 13 di 43
---	--	---	--

2.9.F09

Ricerca catastale:

Dati della ricerca

Catasto: **Fabbricati**

Comune di: **GALATINA** Codice: **D862** Sezione:

Foglio: **67** Particella: **190**

Immobili individuati: **1**


Elenco Immobili

Foglio	Particella	Sub	Indirizzo	Zona cens	Categoria	Classe	Consistenza	Rendita	Partita	Altri Dati
67	190		STRADA VICINALE CONTRADA DUE TRAPPETI n. SN Piano T	001	C02	01	14 m ²	R.Euro:30,37		

Foto:



Il fabbricato F09 risulta censito come categoria catastale C02 – “Magazzini e locali di deposito” e come si rileva dalla foto risulta essere un fabbricato adibito come deposito di attrezzi tipici di attività agricole e, pertanto, non è identificabile come recettore ai fini delle valutazioni degli impatti determinati dall’impianto fotovoltaico di progetto.

	DOCUMENTAZIONE RELATIVA AI FABBRICATI NON CONSIDERATI RECETTORI	Codice Data creazione Data ultima modif. Revisione Pagina	FV.GAL01.C1.IR.SIA03 22/08/2022 31/08/2022 00 14 di 43
---	--	---	--

2.10.F10

Ricerca catastale:

Dati della ricerca

Catasto: **Terreni**

Comune di: **GALATINA** Codice: **D862** Sezione:

Foglio: **67** Particella: **29**

Immobili individuati: **1**


Elenco Immobili

	Foglio	Particella	Sub	Qualità	Classe	ha	are	ca	Reddito dominicale	Reddito agrario	Partita	Porzioni 
<input checked="" type="radio"/>	67	29		SEMIN ARBOR	1	0	1	0	Euro: 0,34	Euro: 0,18		

Stralcio fotopiano di dettaglio:



Il fabbricato F31 non risulta censito al catasto fabbricati e pertanto risulta al catasto terreni come "seminativo-arboreo".

	DOCUMENTAZIONE RELATIVA AI FABBRICATI NON CONSIDERATI RECETTORI	Codice Data creazione Data ultima modif. Revisione Pagina	FV.GAL01.C1.IR.SIA03 22/08/2022 31/08/2022 00 15 di 43
---	--	---	--

2.11.F11

Ricerca catastale:

Dati della ricerca

Catasto: **Fabbricati**

Comune di: **GALATINA** Codice: **D862** Sezione:

Foglio: **67** Particella: **211**

Immobili individuati: **1**


Elenco Immobili

	Foglio	Particella	Sub	Indirizzo	Zona cens	Categoria	Classe	Consistenza	Rendita	Partita	Altri Dati
<input checked="" type="radio"/>	67	211		VIA BENIAMINO DE MARIA Piano T		F02			R Euro:		

Foto:



Il fabbricato F11 risulta censito come categoria catastale F02 – “Unità collabenti” e come si rileva dalla foto risulta essere un fabbricato non abitabile in stato di deterioramento e, pertanto, non è identificabile come recettore ai fini delle valutazioni degli impatti determinati dall’impianto fotovoltaico di progetto.

	DOCUMENTAZIONE RELATIVA AI FABBRICATI NON CONSIDERATI RECETTORI	Codice Data creazione Data ultima modif. Revisione Pagina	FV.GAL01.C1.IR.SIA03 22/08/2022 31/08/2022 00 16 di 43
---	--	---	--

2.12.F12

Ricerca catastale:

Dati della ricerca

Catasto: **Fabbricati**

Comune di: **GALATINA** Codice: **D862** Sezione:

Foglio: **67** Particella: **180**

Immobili individuati: **1**


Elenco Immobili

Foglio	Particella	Sub	Indirizzo	Zona cens	Categoria	Classe	Consistenza	Rendita	Partita	Altri Dati
67	180	1	VIA BENIAMINO DE MARIA n. SN Piano T	001	C02	02	56 m ²	R.Euro:141,72		

Stralcio fotopiano di dettaglio:



Il fabbricato F12 risulta censito come categoria catastale C02 – “Magazzini e locali di deposito” e come si rileva dallo stralcio di fotopiano risulta essere un fabbricato adibito al deposito di attrezzi utili ad attività agricole e, pertanto, non è identificabile come recettore ai fini delle valutazioni degli impatti determinati dall’impianto fotovoltaico di progetto.

	DOCUMENTAZIONE RELATIVA AI FABBRICATI NON CONSIDERATI RECETTORI	Codice Data creazione Data ultima modif. Revisione Pagina	FV.GAL01.C1.IR.SIA03 22/08/2022 31/08/2022 00 17 di 43
---	--	---	--

2.13.F13

Ricerca catastale:

Dati della ricerca

Catasto: **Fabbricati**

Comune di: **GALATINA** Codice: **D862** Sezione:

Foglio: **67** Particella: **174**

Immobili individuati: **1**


Elenco Immobili

Foglio	Particella	Sub	Indirizzo	Zona cens	Categoria	Classe	Consistenza	Rendita	Partita	Altri Dati
67	174		VIA VICINALE CONTRADA SPECCHIA n. SN Piano T	001	C02	03	17 m ²	R.Euro:50,04		

Stralcio fotopiano di dettaglio:



Il fabbricato F13 risulta censito come categoria catastale C02 – “Magazzini e locali di deposito” e come si rileva dallo stralcio di fotopiano risulta essere un campo adibito per le attività sportive e, pertanto, non è identificabile come recettore ai fini delle valutazioni degli impatti determinati dall’impianto fotovoltaico di progetto.

	DOCUMENTAZIONE RELATIVA AI FABBRICATI NON CONSIDERATI RECETTORI	Codice Data creazione Data ultima modif. Revisione Pagina	FV.GAL01.C1.IR.SIA03 22/08/2022 31/08/2022 00 18 di 43
---	--	---	--

2.14.F14

Ricerca catastale:

Dati della ricerca

Catasto: **Fabbricati**

Comune di: **GALATINA** Codice: **D862** Sezione:

Foglio: **67** Particella: **213**

Immobili individuati: **1**


Elenco Immobili

Foglio	Particella	Sub	Indirizzo	Zona cens	Categoria	Classe	Consistenza	Rendita	Partita	Altri Dati
67	213		VIA VICINALE CONTRADA SPECCHIA n. SNC Piano T	001	C02	02	37 m ²	R.Euro:93,63		

Stralcio fotopiano di dettaglio:



Il fabbricato F14 risulta censito come categoria catastale C02 – “Magazzini e locali di deposito” e come si rileva dallo stralcio fotopiano di dettaglio risulta essere un fabbricato adibito al deposito di attrezzi utili alle attività agricole e, pertanto, non è identificabile come recettore ai fini delle valutazioni degli impatti determinati dall’impianto fotovoltaico di progetto.

	DOCUMENTAZIONE RELATIVA AI FABBRICATI NON CONSIDERATI RECETTORI	Codice Data creazione Data ultima modif. Revisione Pagina	FV.GAL01.C1.IR.SIA03 22/08/2022 31/08/2022 00 19 di 43
---	--	---	--

2.15.F15

Ricerca catastale:

Dati della ricerca

Catasto: **Fabbricati**

Comune di: **GALATINA** Codice: **D862** Sezione:

Foglio: **67** Particella: **229**

Immobili individuati: **1**


Elenco Immobili

	Foglio	Particella	Sub	Indirizzo	Zona cens	Categoria	Classe	Consistenza	Rendita	Partita	Altri Dati
<input checked="" type="radio"/>	67	229				F06			R.Euro:		

Foto:



Il fabbricato F15 risulta censito come categoria catastale F06 – “Fabbricato in attesa di dichiarazione” e come si rileva dalla foto risulta essere un fabbricato non abitabile e, pertanto, non è identificabile come recettore ai fini delle valutazioni degli impatti determinati dall’impianto fotovoltaico di progetto.

	DOCUMENTAZIONE RELATIVA AI FABBRICATI NON CONSIDERATI RECETTORI	Codice Data creazione Data ultima modif. Revisione Pagina	FV.GAL01.C1.IR.SIA03 22/08/2022 31/08/2022 00 20 di 43
---	--	---	--

2.16.F16

Ricerca catastale:

Dati della ricerca

Catasto: **Fabbricati**

Comune di: **GALATINA** Codice: **D862** Sezione:

Foglio: **67** Particella: **202**

Immobili individuati: **1**


Elenco Immobili

Foglio	Particella	Sub	Indirizzo	Zona cens	Categoria	Classe	Consistenza	Rendita	Partita	Altri Dati
67	202		VIA VICINALE CONTRADA SAN VITO n. SN Piano T		F02			R.Euro:		

Foto:



Il fabbricato F16 risulta censito come categoria catastale F02 – “Unità collabenti” e come si rileva dalla foto risulta essere un fabbricato non abitabile in stato di deterioramento e, pertanto, non è identificabile come recettore ai fini delle valutazioni degli impatti determinati dall’impianto fotovoltaico di progetto.

	DOCUMENTAZIONE RELATIVA AI FABBRICATI NON CONSIDERATI RECETTORI	Codice Data creazione Data ultima modif. Revisione Pagina	FV.GAL01.C1.IR.SIA03 22/08/2022 31/08/2022 00 21 di 43
---	--	---	--

2.17.F17

Ricerca catastale:

Dati della ricerca

Catasto: **Fabbricati**

Comune di: **GALATINA** Codice: **D862** Sezione:

Foglio: **67** Particella: **233**

Immobili individuati: **1**


Elenco Immobili

	Foglio	Particella	Sub	Indirizzo	Zona cens	Categoria	Classe	Consistenza	Rendita	Partita	Altri Dati ¹
<input checked="" type="radio"/>	67	233				F06			R.Euro:		

Foto:



Il fabbricato F17 risulta censito come categoria catastale F06 – “Fabbricato in attesa di dichiarazione” e come si rileva dalla foto risulta essere un fabbricato non abitabile e, pertanto, non è identificabile come recettore ai fini delle valutazioni degli impatti determinati dall’impianto fotovoltaico di progetto.

	DOCUMENTAZIONE RELATIVA AI FABBRICATI NON CONSIDERATI RECETTORI	Codice Data creazione Data ultima modif. Revisione Pagina	FV.GAL01.C1.IR.SIA03 22/08/2022 31/08/2022 00 22 di 43
---	--	---	--

2.18.F18

Ricerca catastale:

Dati della ricerca

Catasto: **Fabbricati**

Comune di: **GALATINA** Codice: **D862** Sezione:

Foglio: **80** Particella: **482**

Immobili individuati: **1**


Elenco Immobili

Foglio	Particella	Sub	Indirizzo	Zona cens	Categoria	Classe	Consistenza	Rendita	Partita	Altri Dati
80	482		STRADA PROVINCIALE 47 GALATINA-GALATONE n. SC Piano T		F03			R.Euro:		

Foto:



Il fabbricato F18 risulta censito come categoria catastale F03 – “Unità in corso di costruzione”. Come si rileva dalla foto ad oggi risulta essere costruito il solo basamento del fabbricato e non si rilevano condizioni di proseguimento dei lavori. Pertanto, non è identificabile come recettore ai fini delle valutazioni degli impatti determinati dall’impianto fotovoltaico di progetto.

	DOCUMENTAZIONE RELATIVA AI FABBRICATI NON CONSIDERATI RECETTORI	Codice Data creazione Data ultima modif. Revisione Pagina	FV.GAL01.C1.IR.SIA03 22/08/2022 31/08/2022 00 23 di 43
---	--	---	--

2.19.F19

Ricerca catastale:

Dati della ricerca

Catasto: **Fabbricati**
Comune di: **GALATINA** Codice: **D862** Sezione:
Foglio: **66** Particella: **94**
Immobili individuati: **7**


Elenco Immobili

Foglio	Particella	Sub	Indirizzo	Zona cens	Categoria	Classe	Consistenza	Rendita	Partita	Altri Dati
66	94								Soppressa	
66	94	1							Soppressa	
66	94	2							Soppressa	
66	94	3	STRADA PROVINCIALE 47 GALATINA-GALATONE n. SNC Piano T	001	D01			R Euro:716,00		
66	94	4	STRADA PROVINCIALE 47 GALATINA-GALATONE n. SNC Piano T-1	001	D01			R Euro:24550,00		
66	94	5	STRADA PROVINCIALE 47 GALATINA-GALATONE n. SNC Piano T	001	D01			R Euro:37083,00		
66	94	6	STRADA PROVINCIALE 47 GALATINA-GALATONE n. SNC Piano T	001	D01			R Euro:19818,60		

Foto:



Il fabbricato F19 risulta censito come categoria catastale D01 – “Opifici” e come si rileva dalla foto risulta essere edificio all’interno della stazione elettrica e, pertanto, non è identificabile come recettore ai fini delle valutazioni degli impatti determinati dall’impianto fotovoltaico di progetto.

	DOCUMENTAZIONE RELATIVA AI FABBRICATI NON CONSIDERATI RECETTORI	Codice Data creazione Data ultima modif. Revisione Pagina	FV.GAL01.C1.IR.SIA03 22/08/2022 31/08/2022 00 24 di 43
---	--	---	--

2.20.F20

Ricerca catastale:

Dati della ricerca

Catasto: **Fabbricati**

Comune di: **GALATINA** Codice: **D862** Sezione:

Foglio: **66** Particella: **286**

Immobili individuati: **1**


Elenco Immobili

	Foglio	Particella	Sub	Indirizzo	Zona cens	Categoria	Classe	Consistenza	Rendita	Partita	Altri Dati
<input checked="" type="radio"/>	66	286		VIA SAN VITO Piano T	001	B07	U	44 mc	R.Euro:34,09		

Stralcio fotopiano di dettaglio:



Il fabbricato F20 risulta censito come categoria catastale B07 – “Cappelle ed oratori non destinati all’esercizio pubblico del culto” e come si rileva dallo stralcio risulta essere un fabbricato non potenzialmente abitabile e, pertanto, non è identificabile come recettore ai fini delle valutazioni degli impatti determinati dall’impianto fotovoltaico di progetto.

	DOCUMENTAZIONE RELATIVA AI FABBRICATI NON CONSIDERATI RECETTORI	Codice Data creazione Data ultima modif. Revisione Pagina	FV.GAL01.C1.IR.SIA03 22/08/2022 31/08/2022 00 25 di 43
---	--	---	--

2.21.F21

Ricerca catastale:

Dati della ricerca

Catasto: **Fabbricati**

Comune di: **GALATINA** Codice: **D862** Sezione:

Foglio: **66** Particella: **303**

Immobili individuati: **1**


Elenco Immobili

Foglio	Particella	Sub	Indirizzo	Zona cens	Categoria	Classe	Consistenza	Rendita	Partita	Altri Dati
66	303		STRADA VICINALE CONTRADA BRUCIATE n. SNC Piano T	001	C02	02	58 m ²	R.Euro:146,78		

Stralcio ftopiano di dettaglio:



Il fabbricato F21 risulta censito come categoria catastale C02 – “Magazzini e locali di deposito” e come si rileva dallo stralcio risulta essere un fabbricato adibito al deposito di attrezzi utili alle attività agricole e, pertanto, non è identificabile come recettore ai fini delle valutazioni degli impatti determinati dall’impianto fotovoltaico di progetto.

	DOCUMENTAZIONE RELATIVA AI FABBRICATI NON CONSIDERATI RECETTORI	Codice Data creazione Data ultima modif. Revisione Pagina	FV.GAL01.C1.IR.SIA03 22/08/2022 31/08/2022 00 26 di 43
---	--	---	--

2.22.F22

Ricerca catastale:

Dati della ricerca

Catasto: **Fabbricati**

Comune di: **GALATINA** Codice: **D862** Sezione:

Foglio: **66** Particella: **305**

Immobili individuati: **1**


Elenco Immobili

Foglio	Particella	Sub	Indirizzo	Zona cens	Categoria	Classe	Consistenza	Rendita	Partita	Altri Dati
66	305		STRADA VICINALE CONTRADA BRUCIATE n. SNC Piano T		F01		137 m ²	R.Euro:		

Stralcio fotopiano di dettaglio:



Il fabbricato F22 risulta censito come categoria catastale F01 – “Area urbana” e come si rileva dallo stralcio risulta essere un fabbricato non abitabile e, pertanto, non è identificabile come recettore ai fini delle valutazioni degli impatti determinati dall’impianto fotovoltaico di progetto.

	DOCUMENTAZIONE RELATIVA AI FABBRICATI NON CONSIDERATI RECETTORI	Codice Data creazione Data ultima modif. Revisione Pagina	FV.GAL01.C1.IR.SIA03 22/08/2022 31/08/2022 00 27 di 43
---	--	---	--

2.23.F23

Ricerca catastale:

Dati della ricerca

Catasto: **Terreni**

Comune di: **GALATINA** Codice: **D862** Sezione:

Foglio: **66** Particella: **71**

Immobili individuati: **1**


Elenco Immobili

	Foglio	Particella	Sub	Qualità	Classe	ha	are	ca	Reddito dominicale	Reddito agrario	Partita	Porzioni
<input checked="" type="radio"/>	66	71		FABB DIRUTO		0	0	48				

Foto:



Il fabbricato F23 non risulta censito al catasto fabbricati, mentre al catasto terreni risulta come fabbricato diruto. Come si rileva dalla foto il fabbricato è costituito da resti da un edificio diruto e, pertanto, non è identificabile come recettore.

	DOCUMENTAZIONE RELATIVA AI FABBRICATI NON CONSIDERATI RECETTORI	Codice Data creazione Data ultima modif. Revisione Pagina	FV.GAL01.C1.IR.SIA03 22/08/2022 31/08/2022 00 28 di 43
---	--	---	--

2.24.F24

Ricerca catastale:

Dati della ricerca

Catasto: **Fabbricati**

Comune di: **GALATINA** Codice: **D862** Sezione:

Foglio: **62** Particella: **46**

Immobili individuati: **1**


Elenco Immobili

Foglio	Particella	Sub	Indirizzo	Zona cens	Categoria	Classe	Consistenza	Rendita	Partita	Altri Dati
62	46		VIA VICINALE CONTRADA SAN SEBASTIANO n. SN Piano T	001	C02	02	59 m ²	R.Euro:149,31		

Stralcio fotopiano di dettaglio:



Il fabbricato F24 risulta censito come categoria catastale C02 – “Magazzini e locali di deposito” e come si rileva dallo stralcio risulta essere un fabbricato adibito al deposito di attività agricole e, pertanto, non è identificabile come recettore ai fini delle valutazioni degli impatti determinati dall’impianto fotovoltaico di progetto.

	DOCUMENTAZIONE RELATIVA AI FABBRICATI NON CONSIDERATI RECETTORI	Codice Data creazione Data ultima modif. Revisione Pagina	FV.GAL01.C1.IR.SIA03 22/08/2022 31/08/2022 00 29 di 43
---	--	---	--

2.25.F25

Ricerca catastale:

Dati della ricerca

Catasto: **Fabbricati**

Comune di: **GALATINA** Codice: **D862** Sezione:

Foglio: **62** Particella: **27**

Immobili individuati: **1**


Elenco Immobili

Foglio	Particella	Sub	Indirizzo	Zona cens	Categoria	Classe	Consistenza	Rendita	Partita	Altri Dati
62	27		VIA VICINALE CONTRADA SAN VITO Piano T	001	D01			R.Euro:96,06		

Foto:



Il fabbricato F25 risulta censito come categoria catastale D01 – “Opifici” e come si rileva dalla foto risulta essere una cabina elettrica e, pertanto, non è identificabile come recettore ai fini delle valutazioni degli impatti determinati dall’impianto fotovoltaico di progetto.

	DOCUMENTAZIONE RELATIVA AI FABBRICATI NON CONSIDERATI RECETTORI	Codice Data creazione Data ultima modif. Revisione Pagina	FV.GAL01.C1.IR.SIA03 22/08/2022 31/08/2022 00 30 di 43
---	--	---	--

2.26.F26

Ricerca catastale:

Dati della ricerca

Catasto: **Fabbricati**

Comune di: **GALATINA** Codice: **D862** Sezione:

Foglio: **62** Particella: **42**

Immobili individuati: **1**


Elenco Immobili

Foglio	Particella	Sub	Indirizzo	Zona cens	Categoria	Classe	Consistenza	Rendita	Partita	Altri Dati
62	42		STRADA COMUNALE SAN VITO-DUE TRAPPETI n. SN Piano T	001	C02	02	9 m ²	R.Euro.22,78		

Foto:



Il fabbricato F26 risulta censito come categoria catastale C02 – “Magazzini e locali di deposito” e come si rileva dalla foto risulta essere un fabbricato per ricovero ad attrezzi agricoli e/o deposito e, pertanto, non è identificabile come recettore ai fini delle valutazioni degli impatti determinati dall’impianto fotovoltaico di progetto.

	DOCUMENTAZIONE RELATIVA AI FABBRICATI NON CONSIDERATI RECETTORI	Codice Data creazione Data ultima modif. Revisione Pagina	FV.GAL01.C1.IR.SIA03 22/08/2022 31/08/2022 00 31 di 43
---	--	---	--

2.27.F27

Ricerca catastale:

Dati della ricerca

Catasto: **Fabbricati**

Comune di: **GALATINA** Codice: **D862** Sezione:

Foglio: **62** Particella: **40**

Immobili individuati: **1**

Elenco Immobili

Foglio	Particella	Sub	Indirizzo	Zona cens	Categoria	Classe	Consistenza	Rendita	Partita	Altri Dati
62	40		STRADA COMUNALE SAN VITO-DUE TRAPPETI n. SN Piano T	001	C02	02	61 m ²	R.Euro:154,37		

Foto:



Il fabbricato F27 risulta censito come categoria catastale C02 – “Magazzini e locali di deposito” e come si rileva dalla foto risulta essere un fabbricato non adibito ad uso abitativo, ma di supporto ad attività agricole e, pertanto, non è identificabile come recettore ai fini delle valutazioni degli impatti determinati dall’impianto fotovoltaico di progetto.

2.28.F28

Ricerca catastale:

Dati della ricerca

 Catasto: **Fabbricati**

 Comune di: **GALATINA** Codice: **D862** Sezione:

 Foglio: **68** Particella: **24**

 Immobili individuati: **3**


Elenco Immobili

	Foglio	Particella	Sub	Indirizzo	Zona cens	Categoria	Classe	Consistenza	Rendita	Partita	Altri Dati
<input type="radio"/>	68	24								Soppressa	SI
<input type="radio"/>	68	24	1							Soppressa	SI
<input type="radio"/>	68	24	1	VIA DA DENOMINARE Piano T	001	D07			R.Euro:4260,77		SI

Foto:



Il fabbricato F28 risulta censito come categoria catastale D07 – “Fabbricati costruiti o adattati per le speciali esigenze di un’attività industriale e non suscettibili di destinazione diversa senza radicali trasformazioni” e come si rileva dalla foto non risulta essere un fabbricato che non presenta condizioni di abitabilità e non rappresenta recettore ai fini delle valutazioni degli impatti determinati dall’impianto fotovoltaico di progetto.

	DOCUMENTAZIONE RELATIVA AI FABBRICATI NON CONSIDERATI RECETTORI	Codice Data creazione Data ultima modif. Revisione Pagina	FV.GAL01.C1.IR.SIA03 22/08/2022 31/08/2022 00 33 di 43
---	--	---	--

2.29.F29

Ricerca catastale:

Dati della ricerca

Catasto: **Fabbricati**

Comune di: **GALATINA** Codice: **D862** Sezione:

Foglio: **68** Particella: **131**

Immobili individuati: **1**


Elenco Immobili

Foglio	Particella	Sub	Indirizzo	Zona cens	Categoria	Classe	Consistenza	Rendita	Partita	Altri Dati
68	131		VIA VICINALE CONTRADA SPECCHIA n. SNC Piano T	001	C02	02	6 m ²	R,Euro:15,18		

Stralcio fotopiano di dettaglio:



Il fabbricato F29 risulta censito come categoria catastale C02 – “Magazzini e locali di deposito” e come si rileva dallo stralcio fotopiano risulta essere un adibito al deposito di attrezzi utili ad attività agricole e, pertanto, non è identificabile come recettore ai fini delle valutazioni degli impatti determinati dall’impianto fotovoltaico di progetto.

	DOCUMENTAZIONE RELATIVA AI FABBRICATI NON CONSIDERATI RECETTORI	Codice Data creazione Data ultima modif. Revisione Pagina	FV.GAL01.C1.IR.SIA03 22/08/2022 31/08/2022 00 34 di 43
---	--	---	--

2.30.F30

Ricerca catastale:

Dati della ricerca

Catasto: **Fabbricati**

Comune di: **GALATINA** Codice: **D862** Sezione:

Foglio: **68** Particella: **59**

Immobili individuati: **1**


Elenco Immobili

	Foglio	Particella	Sub	Indirizzo	Zona cens	Categoria	Classe	Consistenza	Rendita	Partita	Altri Dati
<input checked="" type="radio"/>	68	59		VIA VICINALE CONTRADA SPECCHIA Piano T	001	C02	02	19 m ²	R.Euro:48,08		

Foto:



Il fabbricato F30 risulta censito come categoria catastale C02 "Magazzini e locali di deposito" e come si rileva dalla foto risulta essere un fabbricato adibito al deposito di attrezzi utili ad attività agricole e, pertanto, non è identificabile come recettore ai fini delle valutazioni degli impatti determinati dall'impianto fotovoltaico di progetto.

	DOCUMENTAZIONE RELATIVA AI FABBRICATI NON CONSIDERATI RECETTORI	Codice Data creazione Data ultima modif. Revisione Pagina	FV.GAL01.C1.IR.SIA03 22/08/2022 31/08/2022 00 35 di 43
---	--	---	--

2.31.F31

Ricerca catastale:

Dati della ricerca

Catasto: **Terreni**

Comune di: **GALATINA** Codice: **D862** Sezione:

Foglio: **78** Particella: **63**

Immobili individuati: **1**


Elenco Immobili

	Foglio	Particella	Sub	Qualità	Classe	ha	are	ca	Reddito dominicale	Reddito agrario	Partita	Porzioni
<input checked="" type="radio"/>	78	63		SEMINATIVO	1	0	2	88	Euro: 1,78	Euro: 1,04		

Stralcio fotopiano di dettaglio:



Il fabbricato F31 non risulta censito al catasto fabbricati e pertanto risulta al catasto terreni come "seminativo". Si tratta di una piccola struttura adibita al deposito di attrezzi agricoli.

	DOCUMENTAZIONE RELATIVA AI FABBRICATI NON CONSIDERATI RECETTORI	Codice Data creazione Data ultima modif. Revisione Pagina	FV.GAL01.C1.IR.SIA03 22/08/2022 31/08/2022 00 36 di 43
---	--	---	--

2.32.F32

Ricerca catastale:

Dati della ricerca

Catasto: **Terreni**
 Comune di: **GALATINA** Codice: **D862** Sezione:
 Foglio: **78** Particella: **69**
 Immobili individuati: **1**


Elenco Immobili

	Foglio	Particella	Sub	Qualità	Classe	ha	are	ca	Reddito dominicale	Reddito agrario	Partita	Porzioni
<input checked="" type="radio"/>	78	69		SEMINATIVO	2	3	34	66	Euro: 164,20	Euro: 112,34		

Stralcio fotografico di dettaglio:



Il fabbricato F32 non risulta censito al catasto fabbricati e pertanto risulta al catasto terreni come “seminativo”.

	DOCUMENTAZIONE RELATIVA AI FABBRICATI NON CONSIDERATI RECETTORI	Codice Data creazione Data ultima modif. Revisione Pagina	FV.GAL01.C1.IR.SIA03 22/08/2022 31/08/2022 00 37 di 43
---	--	---	--

2.33.F33

Ricerca catastale:

Dati della ricerca

Catasto: **Terreni**

Comune di: **GALATINA** Codice: **D862** Sezione:

Foglio: **68** Particella: **12**

Immobili individuati: **1**


Elenco Immobili

	Foglio	Particella	Sub	Qualità	Classe	ha	are	ca	Reddito dominicale	Reddito agrario	Partita	Porzioni
<input checked="" type="radio"/>	68	12		SEMINATIVO	3	2	84	40	Euro: 95,47	Euro: 80,78	0007533	

Stralcio fotopiano di dettaglio:



Il fabbricato F33 non risulta censito al catasto fabbricati e pertanto risulta al catasto terreni come "seminativo".

	DOCUMENTAZIONE RELATIVA AI FABBRICATI NON CONSIDERATI RECETTORI	Codice Data creazione Data ultima modif. Revisione Pagina	FV.GAL01.C1.IR.SIA03 22/08/2022 31/08/2022 00 38 di 43
---	--	---	--

2.34.F34

Ricerca catastale:

Dati della ricerca

Catasto: **Fabbricati**

Comune di: **GALATINA** Codice: **D862** Sezione:

Foglio: **78** Particella: **235**

Immobili individuati: **1**


Elenco Immobili

Foglio	Particella	Sub	Indirizzo	Zona cens	Categoria	Classe	Consistenza	Rendita	Partita	Altri Dati
78	235		STRADA VICINALE CONTRADA DUE TRAPPETI n. SNC Piano T		F02			R.Euro:		

Foto:



Il fabbricato F34 risulta censito come categoria catastale F02 "Unità collabenti" e come si rileva dalla foto risulta essere un fabbricato non abitabile in stato di deterioramento e, pertanto, non è identificabile come recettore ai fini delle valutazioni degli impatti determinati dall'impianto fotovoltaico di progetto.

	DOCUMENTAZIONE RELATIVA AI FABBRICATI NON CONSIDERATI RECETTORI	Codice Data creazione Data ultima modif. Revisione Pagina	FV.GAL01.C1.IR.SIA03 22/08/2022 31/08/2022 00 39 di 43
---	--	---	--

2.35.F35

Ricerca catastale:

Dati della ricerca

Catasto: **Fabbricati**

Comune di: **GALATINA** Codice: **D862** Sezione:

Foglio: **78** Particella: **243**

Immobili individuati: **1**


Elenco Immobili

Foglio	Particella	Sub	Indirizzo	Zona cens	Categoria	Classe	Consistenza	Rendita	Partita	Altri Dati
78	243		STRADA COMUNALE MALEVINDI-DUE TRAPPETI n. SNC Piano T		F02			R. Euro:		

Foto:



Il fabbricato F35 risulta censito come categoria catastale F02 "Unità collabenti" e come si rileva dalla foto risulta essere un fabbricato non abitabile in stato di deterioramento e, pertanto, non è identificabile come recettore ai fini delle valutazioni degli impatti determinati dall'impianto fotovoltaico di progetto.

	DOCUMENTAZIONE RELATIVA AI FABBRICATI NON CONSIDERATI RECETTORI	Codice Data creazione Data ultima modif. Revisione Pagina	FV.GAL01.C1.IR.SIA03 22/08/2022 31/08/2022 00 40 di 43
---	--	---	--

2.36.F36

Ricerca catastale:

Immobile selezionato

Catasto: **Terreni** Comune: **GALATINA** Codice: **D862**
 Foglio: **80** Particella: **106**
 Immobili individuati: **2**


Elenco Immobili Porzioni

Foglio	Particella	Sub	Porz	Qualità	Classe	ha	are	ca	Reddito dominicale	Reddito agrario
80	106		AA	SEMINATIVO	03		11	77	Euro:3,95 (*)	Euro:3,34
80	106		AB	ULIVETO	04		49	22	Euro:6,36 (*)	Euro:6,36

Stralcio fotopiano di dettaglio:



Il fabbricato F36 non risulta censito al catasto fabbricati e pertanto risulta al catasto terreni come "seminativo-uliveto".

	DOCUMENTAZIONE RELATIVA AI FABBRICATI NON CONSIDERATI RECETTORI	Codice Data creazione Data ultima modif. Revisione Pagina	FV.GAL01.C1.IR.SIA03 22/08/2022 31/08/2022 00 41 di 43
---	--	---	--

2.37.F37

Ricerca catastale:

Dati della ricerca

Catasto: **Terreni**

Comune di: **GALATINA** Codice: **D862** Sezione:

Foglio: **80** Particella: **8**

Immobili individuati: **1**


Elenco Immobili

	Foglio	Particella	Sub	Qualità	Classe	ha	are	ca	Reddito dominicale	Reddito agrario	Partita	Porzioni
<input checked="" type="radio"/>	80	8		SEMIN ARBOR	2	2	74	25	Euro: 63,74	Euro: 42,49	0006235	

Foto:



Il fabbricato F37 non risulta censito al catasto fabbricati e pertanto risulta al catasto terreni come “seminativo-arboreo”.

	DOCUMENTAZIONE RELATIVA AI FABBRICATI NON CONSIDERATI RECETTORI	Codice Data creazione Data ultima modif. Revisione Pagina	FV.GAL01.C1.IR.SIA03 22/08/2022 31/08/2022 00 42 di 43
---	--	---	--

2.38.F38

Ricerca catastale:

Dati della ricerca

Catasto: **Fabbricati**

Comune di: **GALATINA** Codice: **D862** Sezione:

Foglio: **68** Particella: **124**

Immobili individuati: **1**


Elenco Immobili

Foglio	Particella	Sub	Indirizzo	Zona cens	Categoria	Classe	Consistenza	Rendita	Partita	Altri Dati
68	124		STRADA COMUNALE MALEVINDI-DUE TRAPPETI n. SN Piano T	001	D01			R Euro 28,00		

Stralcio fotopiano di dettaglio:



Il fabbricato F38 risulta censito come categoria catastale D01 "Opifici" e come si rileva dallo stralcio risulta essere un fabbricato non potenzialmente abitabile e, pertanto, non è identificabile come recettore ai fini delle valutazioni degli impatti determinati dall'impianto fotovoltaico di progetto.

	DOCUMENTAZIONE RELATIVA AI FABBRICATI NON CONSIDERATI RECETTORI	Codice Data creazione Data ultima modif. Revisione Pagina	FV.GAL01.C1.IR.SIA03 22/08/2022 31/08/2022 00 43 di 43
---	--	---	--

2.39.F39

Ricerca catastale:

Immibile selezionato

Catasto: **Terreni** Comune: **GALATINA** Codice: **D862**
 Foglio: **28** Particella: **166**
 Immobili individuati: **3**


Elenco Immobili Porzioni

Foglio	Particella	Sub	Porz	Qualità	Classe	ha	are	ca	Reddito dominicale	Reddito agrario
28	166		AA	SEMINATIVO	05	2	51	94	Euro:15,61 (*)	Euro:32,53
28	166		AB	PASCOLO			8	83	Euro:0,91 (*)	Euro:0,32
28	166		AC	PASCOLO ARB			10	73	Euro:1,11 (*)	Euro:0,39

Foto:



Il fabbricato F39 non risulta censito al catasto fabbricati e pertanto risulta al catasto terreni come “seminativo-pascolo-pascolo arb”.

	DOCUMENTAZIONE RELATIVA AI FABBRICATI NON CONSIDERATI RECETTORI	Codice Data creazione Data ultima modif. Revisione Pagina	FV.GAL01.C1.IR.SIA03 22/08/2022 31/08/2022 00 44 di 43
---	--	---	--

2.40.F40

Ricerca catastale:

Dati della ricerca

Catasto: **Fabbricati**

Comune di: **GALATINA** Codice: **D862** Sezione:

Foglio: **61** Particella: **136**

Immobili individuati: **1**


Elenco Immobili

Foglio	Particella	Sub	Indirizzo	Zona cens	Categoria	Classe	Consistenza	Rendita	Partita	Altri Dati
61	136		STRADA COMUNALE MALEVINDI-DUE TRAPPETI n. SNC Piano T	001	C02	03	115 m ²	R.Euro:338,54		

Stralcio fotopiano di dettaglio:



Il fabbricato F40, che costituisce un agglomerato con altri fabbricati, risulta censito come categoria catastale C02 "Magazzini e locali di deposito" e come si rileva dallo stralcio risulta essere un fabbricato adibito al deposito di attrezzi utili alle attività agricole e, pertanto, non è identificabile come recettore ai fini delle valutazioni degli impatti determinati dall'impianto fotovoltaico di progetto.

	DOCUMENTAZIONE RELATIVA AI FABBRICATI NON CONSIDERATI RECETTORI	Codice Data creazione Data ultima modif. Revisione Pagina	FV.GAL01.C1.IR.SIA03 22/08/2022 31/08/2022 00 45 di 43
---	--	---	--

2.41.F41

Ricerca catastale:

Dati della ricerca

Catasto: **Fabbricati**

Comune di: **GALATINA** Codice: **D862** Sezione:

Foglio: **61** Particella: **134**

Immobili individuati: **1**


Elenco Immobili

Foglio	Particella	Sub	Indirizzo	Zona cens	Categoria	Classe	Consistenza	Rendita	Partita	Altri Dati
61	134		STRADA COMUNALE MALEVINDI-DUE TRAPPETI n. SNC Piano T		F02			R.Euro:		

Stralcio fotopiano di dettaglio:



Il fabbricato F41, che costituisce un agglomerato con altri fabbricati, risulta censito come categoria catastale F02 "Unità collabenti" e come si rileva dallo stralcio risulta essere un fabbricato non abitabile in stato di deterioramento e, pertanto, non è identificabile come recettore ai fini delle valutazioni degli impatti determinati dall'impianto fotovoltaico di progetto.

	DOCUMENTAZIONE RELATIVA AI FABBRICATI NON CONSIDERATI RECETTORI	Codice Data creazione Data ultima modif. Revisione Pagina	FV.GAL01.C1.IR.SIA03 22/08/2022 31/08/2022 00 46 di 43
---	--	---	--

2.42.F42

Ricerca catastale:

Dati della ricerca

Catasto: **Terreni**

Comune di: **GALATINA** Codice: **D862** Sezione:


Foglio: **61** Particella: **63**

Immobili individuati: **1**


Elenco Immobili

	Foglio	Particella	Sub	Qualità	Classe	ha	are	ca	Reddito dominicale	Reddito agrario	Partita	Porzioni
<input checked="" type="radio"/>	61	63		SEMINATIVO	4	0	65	66	Euro: 13,56	Euro: 16,96	0011452	

Stralcio fotopiano di dettaglio:



Il fabbricato F42 non risulta censito al catasto fabbricati e pertanto risulta al catasto terreni come “seminativo”.

	DOCUMENTAZIONE RELATIVA AI FABBRICATI NON CONSIDERATI RECETTORI	Codice Data creazione Data ultima modif. Revisione Pagina	FV.GAL01.C1.IR.SIA03 22/08/2022 31/08/2022 00 47 di 43
---	--	---	--

2.43.F43

Ricerca catastale:

Dati della ricerca

Catasto: **Fabbricati**

Comune di: **GALATINA** Codice: **D862** Sezione:

Foglio: **60** Particella: **206**

Immobili individuati: **1**


Elenco Immobili

Foglio	Particella	Sub	Indirizzo	Zona cens	Categoria	Classe	Consistenza	Rendita	Partita	Altri Dati
60	206		STRADA COMUNALE MALEVINDI-DUE TRAPPETI n. SN Piano T	001	C02	02	63 m ²	R Euro:159,43		

Stralcio fotopiano di dettaglio:



Il fabbricato F43 risulta censito come categoria catastale C02 "Magazzini e locali di deposito" e come si rileva dallo stralcio risulta essere un fabbricato adibito al deposito di attrezzi utili alle attività agricole e, pertanto, non è identificabile come recettore ai fini delle valutazioni degli impatti determinati dall'impianto fotovoltaico di progetto.

	DOCUMENTAZIONE RELATIVA AI FABBRICATI NON CONSIDERATI RECETTORI	Codice Data creazione Data ultima modif. Revisione Pagina	FV.GAL01.C1.IR.SIA03 22/08/2022 31/08/2022 00 48 di 43
---	--	---	--

2.44.F44

Ricerca catastale:

Dati della ricerca

Catasto: **Terreni**

Comune di: **GALATINA** Codice: **D862** Sezione:

Foglio: **60** Particella: **111**

Immobili individuati: **1**


Elenco Immobili

	Foglio	Particella	Sub	Qualità	Classe	ha	are	ca	Reddito dominicale	Reddito agrario	Partita	Porzioni ¹
<input checked="" type="radio"/>	60	111		ULIVETO	3	0	44	85	Euro: 10,42	Euro: 10,42	0007346	

Stralcio fotopiano di dettaglio:



Il fabbricato F44, coinvolto in un agglomerato di fabbricati, non risulta censito al catasto fabbricato e pertanto risulta al catasto terreni come "uliveto".

	DOCUMENTAZIONE RELATIVA AI FABBRICATI NON CONSIDERATI RECETTORI	Codice Data creazione Data ultima modif. Revisione Pagina	FV.GAL01.C1.IR.SIA03 22/08/2022 31/08/2022 00 49 di 43
---	--	---	--

2.45.F45

Ricerca catastale:

Dati della ricerca

Catasto: **Fabbricati**

Comune di: **GALATINA** Codice: **D862** Sezione:

Foglio: **34** Particella: **235**

Immobili individuati: **1**


Elenco Immobili

Foglio	Particella	Sub	Indirizzo	Zona cens	Categoria	Classe	Consistenza	Rendita	Partita	Altri Dati
34	235		STRADA COMUNALE MALEVINDI-DUE TRAPPETI n. SNC Piano T		F02			R.Euro:		

Foto:



Il fabbricato F45 risulta censito come categoria catastale F02 "Unità collabenti" e come si rileva dalla foto risulta essere un fabbricato non abitabile in stato di deterioramento e, pertanto, non è identificabile come recettore ai fini delle valutazioni degli impatti determinati dall'impianto fotovoltaico di progetto.

	<p align="center">DOCUMENTAZIONE RELATIVA AI FABBRICATI NON CONSIDERATI RECETTORI</p>	<p>Codice Data creazione Data ultima modif. Revisione Pagina</p>	<p>FV.GAL01.C1.IR.SIA03 22/08/2022 31/08/2022 00 50 di 43</p>
---	--	--	---

2.46.F46

Ricerca catastale:

Dati della ricerca

Catasto: **Terreni**

Comune di: **GALATINA** Codice: **D862** Sezione:

Foglio: **34** Particella: **105**

Immobili individuati: **1**


Elenco Immobili

	Foglio	Particella	Sub	Qualità	Classe	ha	are	ca	Reddito dominicale	Reddito agrario	Partita	Porzioni
<input checked="" type="radio"/>	34	105		FABB DIRUTO		0	0	55				

Stralcio fotopiano di dettaglio:



Il fabbricato F46 non risulta censito al catasto fabbricato e pertanto risulta al catasto terreni come "fabb-diruto".

	DOCUMENTAZIONE RELATIVA AI FABBRICATI NON CONSIDERATI RECETTORI	Codice Data creazione Data ultima modif. Revisione Pagina	FV.GAL01.C1.IR.SIA03 22/08/2022 31/08/2022 00 51 di 43
---	--	---	--

2.47.F47

Ricerca catastale:

Dati della ricerca

Catasto: **Terreni**

Comune di: **GALATINA** Codice: **D862** Sezione:

Foglio: **34** Particella: **103**

Immobili individuati: **1**


Elenco Immobili

	Foglio	Particella	Sub	Qualità	Classe	ha	are	ca	Reddito dominicale	Reddito agrario	Partita	Porzioni
<input checked="" type="radio"/>	34	103		FABB DIRUTO		0	2	13				

Stralcio fotopiano di dettaglio:



Il fabbricato F47 non risulta censito al catasto fabbricato e pertanto risulta al catasto terreni come “fabb-diruto”.

	DOCUMENTAZIONE RELATIVA AI FABBRICATI NON CONSIDERATI RECETTORI	Codice Data creazione Data ultima modif. Revisione Pagina	FV.GAL01.C1.IR.SIA03 22/08/2022 31/08/2022 00 52 di 43
---	--	---	--

2.48.F48

Ricerca catastale:

Dati della ricerca

Catasto: **Fabbricati**

Comune di: **GALATINA** Codice: **D862** Sezione:

Foglio: **34** Particella: **265**

Immobili individuati: **1**


Elenco Immobili

Foglio	Particella	Sub	Indirizzo	Zona cens	Categoria	Classe	Consistenza	Rendita	Partita	Altri Dati
34	265		STRADA COMUNALE MALEVINDI-DUE TRAPPETI n. SNC Piano T	001	C02	03	10 m ²	R.Euro.29,44		

Stralcio fotopiano di dettaglio:



Il fabbricato F48 risulta censito come categoria catastale C02 “Magazzini e locali di deposito” e come si rileva dallo stralcio risulta essere un fabbricato adibito al deposito di attrezzi utili alle attività agricole e, pertanto, non è identificabile come recettore ai fini delle valutazioni degli impatti determinati dall’impianto fotovoltaico di progetto.

	DOCUMENTAZIONE RELATIVA AI FABBRICATI NON CONSIDERATI RECETTORI	Codice Data creazione Data ultima modif. Revisione Pagina	FV.GAL01.C1.IR.SIA03 22/08/2022 31/08/2022 00 53 di 43
---	--	---	--

2.49.F49

Ricerca catastale:

Dati della ricerca

Catasto: **Terreni**

Comune di: **GALATINA** Codice: **D862** Sezione:

Foglio: **34** Particella: **38**

Immobili individuati: **1**


Elenco Immobili

	Foglio	Particella	Sub	Qualità	Classe	ha	are	ca	Reddito dominicale	Reddito agrario	Partita	Porzioni
<input checked="" type="radio"/>	34	38		FABB DIRUTO		0	1	40				

Stralcio fotografico di dettaglio:



Il fabbricato F49 non risulta censito al catasto fabbricato e pertanto risulta al catasto terreni come "fabb-diruto".

	DOCUMENTAZIONE RELATIVA AI FABBRICATI NON CONSIDERATI RECETTORI	Codice Data creazione Data ultima modif. Revisione Pagina	FV.GAL01.C1.IR.SIA03 22/08/2022 31/08/2022 00 54 di 43
---	--	---	--

2.50.F50

Ricerca catastale:

Dati della ricerca

Catasto: **Terreni**

Comune di: **GALATINA** Codice: **D862** Sezione:

Foglio: **28** Particella: **123**

Immobili individuati: **1**


Elenco Immobili

	Foglio	Particella	Sub	Qualità	Classe	ha	are	ca	Reddito dominicale	Reddito agrario	Partita	Porzioni
<input checked="" type="radio"/>	28	123		SEMIN ARBOR	2	0	43	51	Euro: 10,11	Euro: 6,74		

Foto:



Il fabbricato F50 non risulta censito al catasto fabbricati e pertanto risulta al catasto terreni come "seminativo-arboreo".

	DOCUMENTAZIONE RELATIVA AI FABBRICATI NON CONSIDERATI RECETTORI	Codice Data creazione Data ultima modif. Revisione Pagina	FV.GAL01.C1.IR.SIA03 22/08/2022 31/08/2022 00 55 di 43
---	--	---	--

2.51.F51

Ricerca catastale:

Dati della ricerca

Catasto: **Terreni**

Comune di: **GALATINA** Codice: **D862** Sezione:


Foglio: **28** Particella: **8**

Immobili individuati: **1**

Elenco Immobili

	Foglio	Particella	Sub	Qualità	Classe	ha	are	ca	Reddito dominicale	Reddito agrario	Partita	Porzioni ¹
<input checked="" type="radio"/>	28	8		PASCOLO	U	0	37	74	Euro: 3,90	Euro: 1,36	0025088	

Stralcio fotopiano di dettaglio:



Il fabbricato F51 non risulta censito al catasto fabbricati e pertanto risulta al catasto terreni come "pascolo".