






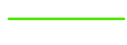
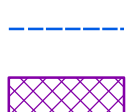




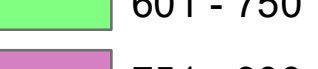
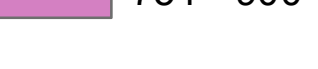


REGIONE BASILICATA 	
COMUNE DI ALIANO 	
IMPIANTO AGRO - FOTOVOLTAICO PROGETTO REALIZZAZIONE IMPIANTO FOTOVOLTAICO E RELATIVE OPERE DI CONNESSIONE IN AGRO DI ALIANO – MT LOCALITÀ PANTANO	
POTENZA NOMINALE 20 MW	
N° ALLEGATO A.13.1b 	<div style="text-align: center;"> Carta delle Fasce Altimetriche COMMITTENTE GEMINI WIND SRL VIA GIUSEPPE RIPAMONTI N° 44 20141 - MILANO P.IVA 12401220962 </div> <div style="font-size: small;"> IL TECNICO Dott. Foreste ALFONSO TORTORA POTENZA PZ - 85100 Via Torracca n. 102 Ordine dei Dott. Agronomi e Dott. Forestali della Provincia di Potenza n. 306  </div>
DATA: DICEMBRE 2022	Rev n°1

Legenda	
Opere in Progetto	
	Pannelli Fotovoltaici
	Cabine di Campo
	Cavidotto Interno
	Piste
	Recinzione
	Cabina Consegna/Raccolta
	Cabina Elevazione
	Cavidotto Esterno
	Stazione Terna
	Confini Comunali
Fasce Altimetriche	
	151 - 300
	301 - 450
	451 - 600
	601 - 750
	751 - 900

