


REGIONE BASILICATA



COMUNE DI ALIANO



**IMPIANTO AGRO - FOTOVOLTAICO**

PROGETTO REALIZZAZIONE IMPIANTO FOTOVOLTAICO E RELATIVE  
OPERE DI CONNESSIONE IN AGRO DI ALIANO – MT  
LOCALITÀ PANTANO

POTENZA NOMINALE 20 MW

N° ALLEGATO  
A.13.24a

Carta Punti di Presa Fotografici + Vincoli D.Lgs 42/2004  
e Intervisibilità Stato di Progetto



COMMITTENTE

**GEMINI WIND SRL**

VIA GIUSEPPE RIPAMONTI N° 44  
20141 - MILANO  
P.IVA 12401220962

IL TECNICO

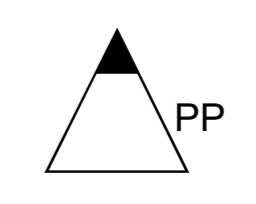
Dott. Forestale ALFONSO TORTORA  
POTENZA PZ - 85100  
Via Torrace n.102  
Ordine dei Dott. Agronomi e Dott. Forestali  
della Provincia di Potenza n. 306



DATA: DICEMBRE 2022

Rev n°1

**Legenda**



**Inpianto Aliano**

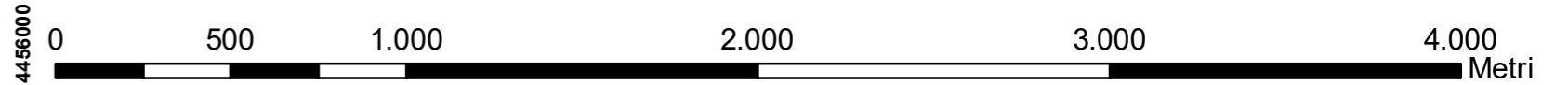
**Opere di progetto**

- Cabina Consegna/Raccolta
- Cabine di Campo
- Piste
- Recinzione
- Tracker
- Area vasta d'analisi 5Km
- Beni-paesaggistici-art-142-let-g-Foreste-e-boschi
- beni\_interesse\_archeologico\_art\_10
- Siti Archeologici\_Buffer 300m
- Beni-Archeologici-Tratturi-art-10
- Geositi
- Fiumi-torrenti-Buffer150m
- beni\_monumentali\_art\_10

**Intervisibilità Stato di Progetto**

- Nessuna Intervisibilità
- Area con Intervisibilità

1:20.000



Coord. System: WGS 1984 UTM Zone 33N - EPSG: 32633