


REGIONE BASILICATA



COMUNE DI ALIANO



IMPIANTO AGRO - FOTOVOLTAICO

PROGETTO REALIZZAZIONE IMPIANTO FOTOVOLTAICO E RELATIVE
OPERE DI CONNESSIONE IN AGRO DI ALIANO – MT
LOCALITÀ PANTANO

POTENZA NOMINALE 20 MW

N° ALLEGATO
A.14.5b

Carta Punti di Presa Fotografici + Vincoli D.Lgs 42/2004
e Intervisibilità Stato di Progetto



COMMITTENTE

GEMINI WIND SRL
VIA GIUSEPPE RIPAMONTI N° 44
20141 - MILANO
P.IVA 12401220962

IL TECNICO

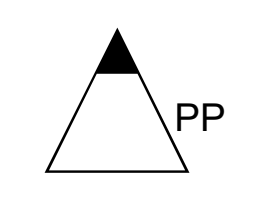
Dott. Forestale ALFONSO TORTORA
POTENZA PZ - 85100
Via Torrace n. 102
Ordine dei Dott. Agronomi e Dott. Forestali
della Provincia di Potenza n. 306



DATA: DICEMBRE 2022

Rev n°1

Legenda



Inpianto Aliano

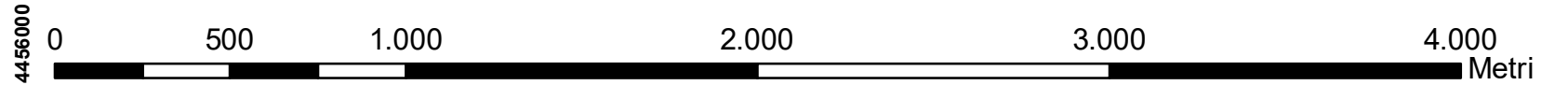
Opere di progetto

- Cabina Consegna/Raccolta
- Cabine di Campo
- Piste
- Recinzione
- Tracker
- Area vasta d'analisi 5Km
- Beni-paesaggistici-art-142-let-g-Foreste-e-boschi
- beni_interesse_archeologico_art_10
- Siti Archeologici_Buffer 300m
- Beni-Archeologici-Tratturi-art-10
- Geositi
- Fiumi-torrenti-Buffer150m
- beni_monumentali_art_10

Intervisibilità Stato di Progetto

- Nessuna Intervisibilità
- Area con Intervisibilità

1:20.000



Coord. System: WGS 1984 UTM Zone 33N - EPSG: 32633