


REGIONE BASILICATA



COMUNE DI ALIANO



IMPIANTO AGRO - FOTOVOLTAICO

PROGETTO REALIZZAZIONE IMPIANTO FOTOVOLTAICO E RELATIVE OPERE DI CONNESSIONE IN AGRO DI ALIANO - MT LOCALITÀ PANTANO

POTENZA NOMINALE 20 MW

N° ALLEGATO A.13.22a

Carta Punti di Presa Fotografica e Intervisibilità Stato di Progetto



COMMITTENTE

GEMINI WIND SRL

VIA GIUSEPPE RIPAMONTI N° 44
20141 - MILANO
P.IVA 12401220962

IL TECNICO

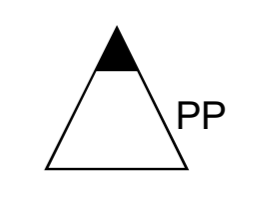
Dott. Forestale ALFONSO TORTORA
POTENZA PZ - 85100
Via Torrace n. 102
Ordine dei Dott. Agronomi e Dott. Forestali della Provincia di Potenza n. 306



DATA: DICEMBRE 2022

Rev n°1

Legenda



Inpianto Aliano

Opere di progetto

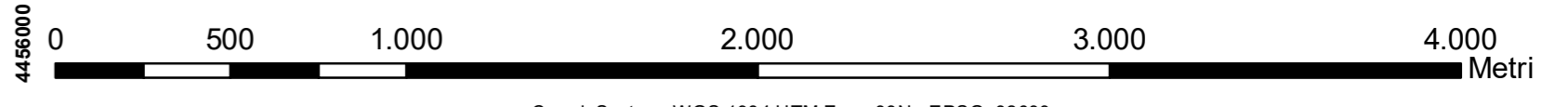
- Cabina Consegna/Raccolta
- Cabine di Campo
- Piste
- Recinzione
- Tracker
- Area vasta d'analisi 5Km

Intervisibilità Stato di Progetto

- Nessuna Intervisibilità
- Area con Intervisibilità

1	614385	4463068
2	612524	4460129
3	614376	4458735
4	612944	4458845
5	613239	4457438
6	609984	4457407
7	608365	4457252
8	608969	4458052
9	607018	4458798
10	606340	4459698
11	608551	4461570
12	607325	4464404
13	610758	4463804
14	611649	4465599
15	615316	4463704

1:20.000



Coord. System: WGS 1984 UTM Zone 33N - EPSG: 32633