

PROGETTO AGRIVOLTAICO " FRAGAGNANO "



REGIONE PUGLIA



PROVINCIA DI BRINDISI



COMUNE DI MESAGNE



COMUNE DI S. DONACI



COMUNE DI CELLINO S. MARCO

PROGETTO:

COSTRUZIONE ED ESERCIZIO DI UN IMPIANTO AGRIVOLTAICO E DELLE OPERE ED INFRASTRUTTURE CONNESSE DENOMINATO "FRAGAGNANO", SITO NEI COMUNI DI MESAGNE (BR), SAN DONACI (BR) E CELLINO SAN MARCO (BR), CON POTENZA NOMINALE COMPLESSIVA PARI A 60.000,00 KWN E POTENZA DI PICCO (POTENZA MODULI) PARI A 66.000,52 KWP.

PROGETTISTI:



NGVEPROGETTI s.r.l.

IMMAGINIAMO IL FUTURO

Via Federico II Svevo n.64
72023, Mesagne (BR)
PEC: ingveprogetti@pec.it

Coordinatore Tecnico del Progetto:
Ing. Giorgio Vece



COMMITTENTE:



AMBRA SOLARE 21 S.r.l.

Sede legale e Amministrativa:

Via Tevere 41,
00198 Roma (RM)
PEC: ambrasolare21@legalmail.it

Titolo elaborato: Relazione aree percorso incendi

Tav:

1 / 1

Codice Elaborato: 5ISA3S2_DocumentazioneSpecialistica_08

Scala:

N°	DATA	DESCRIZIONE	REDATTO	VERIFICATO	APPROVATO
00	SETTEMBRE 2022	PRIMA EMISSIONE	ING. GIORGIO VECE	ING. GIORGIO VECE	

INGVEPROGETTI s.r.l.s Società di ingegneria	PROGETTO AGROVOLTAICO - "Fragagnano" - Comune di Mesagne, San Donaci, Cellino San Marco Relazione Aree Percorse da Incendi	Ambra Solare 21 srl
--	---	---------------------

Sommario

1. PREMESSA.....2

2. RIFERIMENTO NORMATIVO.....2

3. RIFERIMENTO DELLE FONTI2

 Comune di San pancrazio Salentino2

 Comune di San Donaci.....2

 Comune di Cellino San Marco **Errore. Il segnalibro non è definito.**

4. AREE PERCORSE DA INCENDI.....4

5. CONCLUSIONI5

1. PREMESSA

Contenuto della presente relazione è finalizzato a esplicitare il rapporto tra le aree oggetto di autorizzazione con le aree percorse dal fuoco.

2. RIFERIMENTO NORMATIVO

Ai sensi dell'art. 10 comma 2 della Legge 353/2000 i comuni provvedono a censire, tramite apposito catasto, i sopralluoghi già percorsi dal fuoco nell' ultimo quinquennio, avvalendosi anche dei rilievi effettuati dal Corpo forestale dello Stato. Il catasto è aggiornato annualmente.

3. RIFERIMENTO DELLE FONTI

Comune di Mesagne

Per il comune di Mesagne non risultano aree percorse da incendi all'interno dei confini comunali.

E' stata inviata richiesta al comune tramite PEC alla quale non è stato dato riscontro in data 26/06/2022.

 Città di Mesagne
AREA IV
Pianificazione Territoriale – Edilizia Privata - Ambiente

Protocollo N° 0019822 del 22/06/2022

Mesagne, li 22.06.2022

Egr. Ing. VECE GIORGIO
Via Federico II Svevo, 64
72023 - MESAGNE
E-mailPEC : ingveprogetti@pec.it


OGGETTO : COMUNICAZIONE relativa alla richiesta delle aree percorse da incendi.

IL RESPONSABILE DELL'AREA IV


VISTA la richiesta dell'Ing. Giorgio VECE inoltrata il 28/04/2022 prot. 13752;
CONSULTATO il sito *Sistema Informativo della Montagna (SIM)-Ministero delle Politiche Agricole e Forestali/Corpo Forestale dello Stato/Rilievo delle aree percorse dal fuoco-*;
dalle ricerche effettuate risulta quanto di seguito:

- Anno 2017




 Città di Mesagne
AREA IV
Pianificazione Territoriale – Edilizia Privata - Ambiente


- Anno 2018



- Anno 2019



Anno 2020



Comune di Mesagne - Provincia di Brindisi
Via Roma, n. 2 - 72023 - Mesagne (BR) - Tel. 0831 732230 - Fax 0831 777403
www.comune.mesagne.br.it - edilizia@pec.comune.mesagne.br.it



Città di Mesagne

AREA IV
Pianificazione Territoriale – Edilizia Privata - Ambiente

Anno 2021

sim (Area Riservata)
Sistema Informativo della Montagna

Ministero della Pubblica Amministrazione e Territorio
Comune di Mesagne, San Donaci, Cellino San Marco

tema: CABLO VOLPE

Catasto Incendi

Ulteriori: [Catasto Incendi](#) - Consultazioni delle aree percorse dal fuoco rilevate da CFS/CFR

Consultazione delle aree percorse dal fuoco rilevate da CFS/CFR

Selezionare il territorio di interesse specificando la annualità per la quale consultare gli incendi

Regione: PUGLIA
Provincia: BRENDA
Comune: MESAGNE
Anno: 2021

Ricerca

Per l'anno selezionato non esistono incendi.

Distinti saluti.

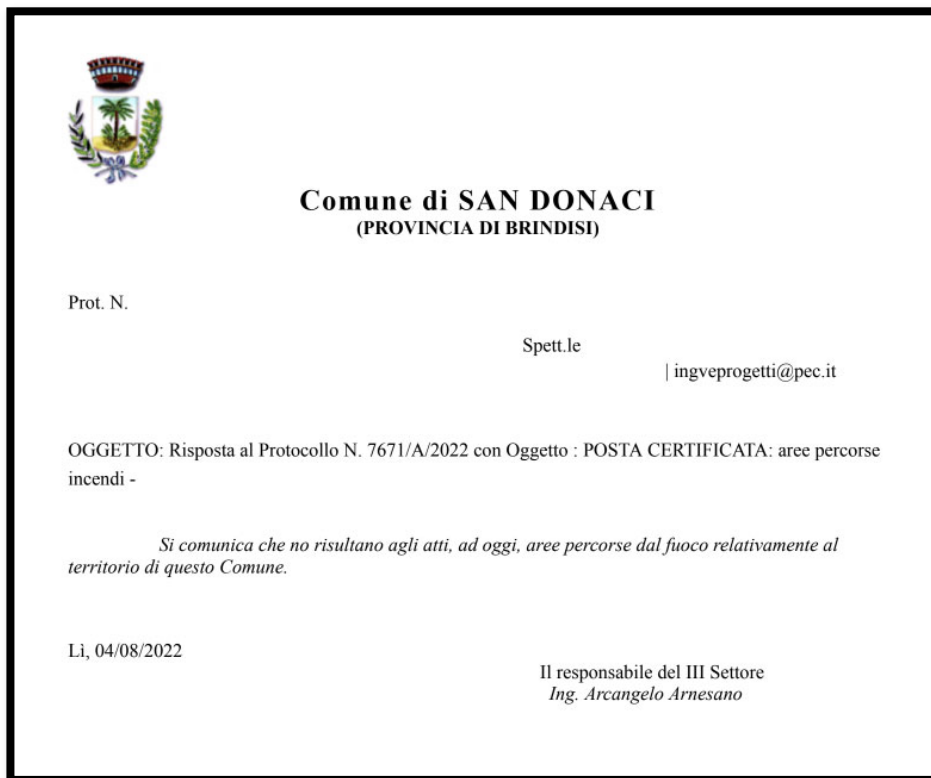
 IL RESPONSABILE DELL'AREA IV
Pianificazione Territoriale – Edilizia Privata -
Ambiente
Dr.ssa Ing. Rosabianca Morleo

 MORLEO ROSABIANCA
CITTÀ DI MESAGNE
RESP AREA IV - PIANIFIC. TERRITOR. LE -
EDIL PRIVATA - AMBIENTE
22.06.2022 10:37:16 GMT+01:00

Comune di San Donaci

Per il comune di San Donaci non risultano aree percorse da incendi all'interno dei confini comunali.

E' stata inviata richiesta al comune tramite PEC alla quale non è stato dato riscontro in data 04/08/2022



4. AREE PERCORSE DA INCENDI

L'impianto agrovoltaiico denominato "Fragagnano" si realizzerà su aree agricole entro il territorio del comune di Mesagne e San Donaci; si sviluppa su una superficie di circa mq 905.550 distinta al catasto del Comune di Mesagne al foglio n° 98 p.lle: 30, 25, 26, 29, 32, 10, 9, 31, 37, 36, 33, foglio 100 p.lle 98, 54, foglio 116 p.lle 15, 14, 13, 85, 83, 81, 86, 84, 82, 18, 17, 16, 74, 19, 143, 142, 59, 58, foglio 110 p.lle 36, 125, 39, 40, 43, foglio 117 p.lle 1, 2, 109, 110, 10, 11, 6, 128, 186, 148, 7, 150, 8, 112, 129, 136, 12, 13, 137, 114, 71, 99, 66, 67, 68, 141, 98, 182, 97, 79, 80, 117, 81, 82, 138, 83, 140, 139, 84, 133, 134, 135, 85, 86, 87, 142, 143, 100, 145, 88, 89, 146, 102, 101, 90; al catasto del Comune di San Donaci al foglio n° 21 p.lle 40, 42, 73, 26, 5, 74, 49, 29, 45, foglio 22 p.lle 31.

5. CONCLUSIONI

Come evidenziato, i comuni interessati dal posizionamento dell'impianto hanno assicurato l'assenza di aree percorse da incendi entro i confini comunali.

Mesagne 10/09/2022

Il Tecnico
Giorgio Vece